





Масштаб 1: 1000

Условные обозначения:

	Образуемый земельный участок
S-	Площадь земельного участка
ЗУ1	Условный номер образуемого земельного участка
	Границы кадастрового квартала
	Поворотная точка
	Границы участка
:20	Кадастровый номер существующих земельных участков

Утверждена

(наименование документа об утверждении, включая наименования
органов государственной власти или органов местного
самоуправления, принявших решение об утверждении схемы
или подписавших соглашение о перераспределении земельных участков)
от _____ № _____

Схема расположения земельного участка или земельных участков на кадастровом плане территории 66:25:2001001

Условный номер земельного участка ЗУ5		
Площадь земельного участка 1494 м2		
Обозначение характерных точек границ	Координаты м	
	X	Y
1	2	3
1	368 337,01	1 558 616,87
2	368 309,61	1 558 595,94
3	368 284,27	1 558 630,33
4	368 316,71	1 558 650,79

Администрация Сысертского городского округа
17.06.2020
Вх. № 11047