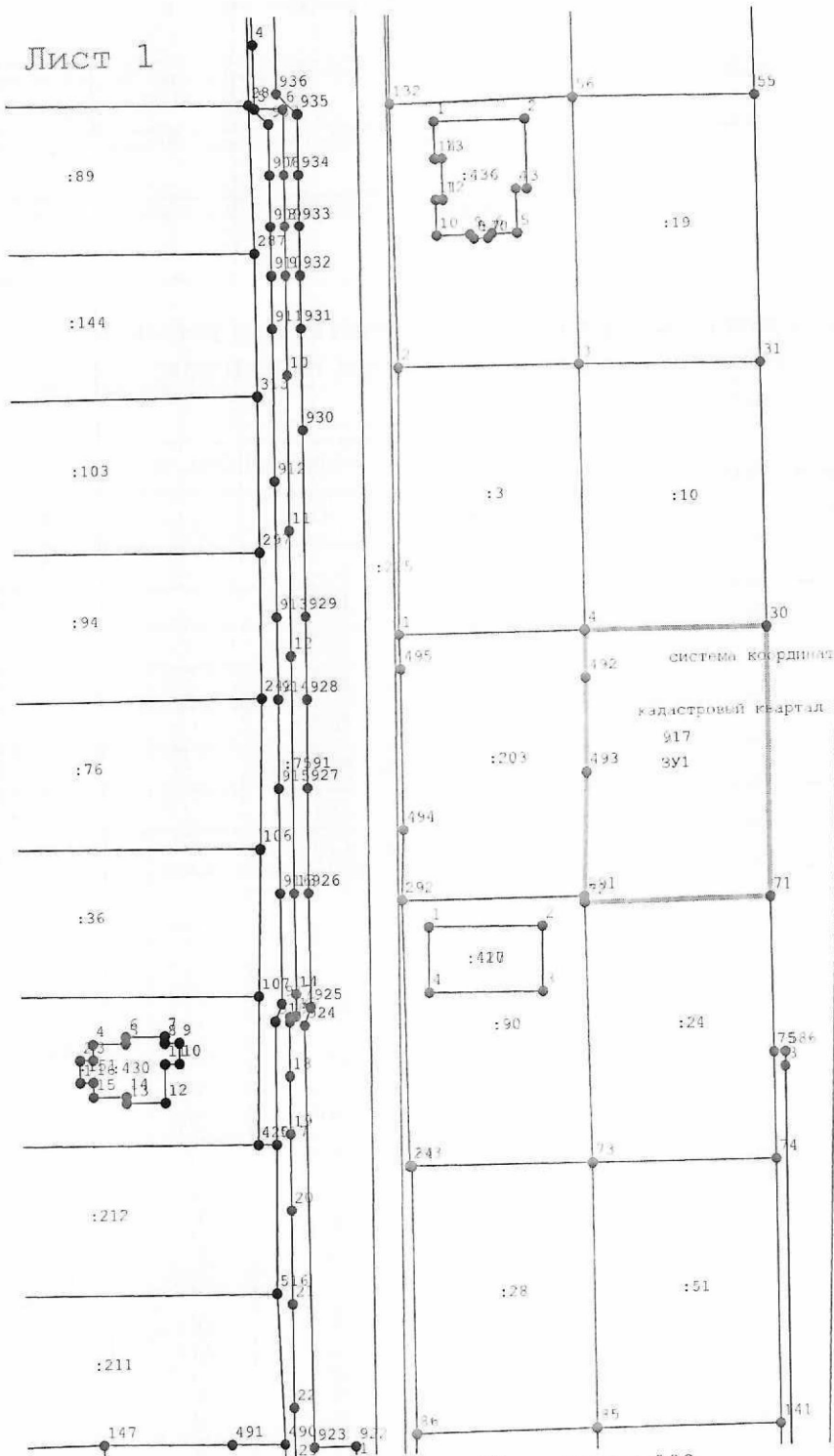







С  
Ю

Лист 1



Масштаб 1:1 000

**Условные обозначения:**

-  зу1 - ОБРАЗУЕМЫЙ ЗЕМЕЛЬНЫЙ УЧАСТОК
-  30 - обозначение характерных точек
-  4 - границы образуемого земельного участка
-  :24 - кадастровый номер земельного участка
-  57 - граница кадастрового квартала

Администрация Искровского городского округа  
11.08.2020  
Вх. № 10567

Утверждена

(наименование документа об утверждении, включая наименования органов государственной власти или

органов местного самоуправления, принявших решение об утверждении или схемы или

подписавших соглашение о перераспределении земельных участков)

от \_\_\_\_\_ № \_\_\_\_\_

Схема расположения земельного участка или земельных  
участков на кадастровом плане территории

Площадь земельного участка		917 м <sup>2</sup>	
Обозначение характерных точек границ	Координаты, м		
	X	Y	
1	2	3	
30	347 327,84	1 544 423,08	
4	347 327,85	1 544 398,11	
492	347 321,40	1 544 398,11	
493	347 308,61	1 544 398,10	
72	347 291,14	1 544 397,54	
71	347 291,44	1 544 423,04	
30	347 327,84	1 544 423,08	