





Масштаб 1: 1000

Условные обозначения:

	Образующий земельный участок
S-	Площадь земельного участка
ЗУ1	Условный номер образуемого земельного участка
	Границы кадастрового квартала
	Поворотная точка
	Границы участка
:20	Кадастровый номер существующих земельных участков

Утверждена

(наименование документа об утверждении, включая наименования
органов государственной власти или органов местного
самоуправления, принявших решение об утверждении схемы
или подписавших соглашение о перераспределении земельных участков)
от _____ N _____

**Схема расположения земельного участка или земельных участков
на кадастровом плане территории 66:25:1501006**

Условный номер земельного участка ЗУЗ		
Площадь земельного участка 1093 м2		
Обозначение характерных точек границ	Координаты м	
	X	Y
1	2	3
1	368 344,79	1 547 198,95
2	368 365,16	1 547 235,74
3	368 347,95	1 547 250,64
4	368 321,94	1 547 220,69

Администрация Сысертского городского
округа
17.06.2020
Вх. № 11015