





Масштаб 1: 1000

Условные обозначения:

	Образующий земельный участок
S=	Площадь земельного участка
ЗУ1	Условный номер образуемого земельного участка
	Границы кадастрового квартала
	Поворотная точка
	Границы участка
:20	Кадастровый номер существующих земельных участков

