





Масштаб 1: 1000

Условные обозначения:

	Образуемый земельный участок
S=	Площадь земельного участка
ЗУ1	Условный номер образуемого земельного участка
	Границы кадастрового квартала
	Поворотная точка
	Границы участка
:20	Кадастровый номер существующих земельных участков

Утверждена

(наименование документа об утверждении, включая наименования
органов государственной власти или органов местного
самоуправления, принявших решение об утверждении схемы
или подписавших соглашение о перераспределении земельных участков)
от _____ N _____

Схема расположения земельного участка или земельных участков на кадастровом плане территории 66:25:1501006

Обозначение характерных точек границ	Условный номер земельного участка ЗУ9	
	X	Y
1	2	3
1	368 136,60	1 547 004,17
2	368 122,46	1 546 984,01
3	368 079,63	1 546 993,31
4	368 101,68	1 547 028,65

Администрация Сысертского городского
округа
17.06.2020
Вх. № 11024