





Масштаб 1: 1000

Условные обозначения:

	Образуемый земельный участок
S=	Площадь земельного участка
ЗУ1	Условный номер образуемого земельного участка
	Границы кадастрового квартала
	Поворотная точка
	Границы участка
:20	Кадастровый номер существующих земельных участков

Утверждена

(наименование документа об утверждении, включая наименования
органов государственной власти или органов местного
самоуправления, принявших решение об утверждении схемы
или подписавших соглашение о перераспределении земельных участков)
от _____ N _____

**Схема расположения земельного участка или земельных участков
на кадастровом плане территории 66:25:2001001**

Условный номер земельного участка ЗУЗ		
Площадь земельного участка 941 м ²		
Обозначение характерных точек границ	Координаты м	
	X	Y
1	2	
1		1 558 641,24
2	368 378,13	
	368 358,28	1 558 629,59
3	368 337,11	1 558 664,96
4	368 356,30	1 558 676,64

Администрация Сысертского городского
округа
17.06.2020
Вх. № 11045