

## Утверждена

(наименование документа об утверждении, включая наименования органов государственной власти или

органов местного самоуправления, принявших решение об утверждении схемы или

подписавших соглашение о перераспределении земельных участков)

от \_\_\_\_\_ № \_\_\_\_\_

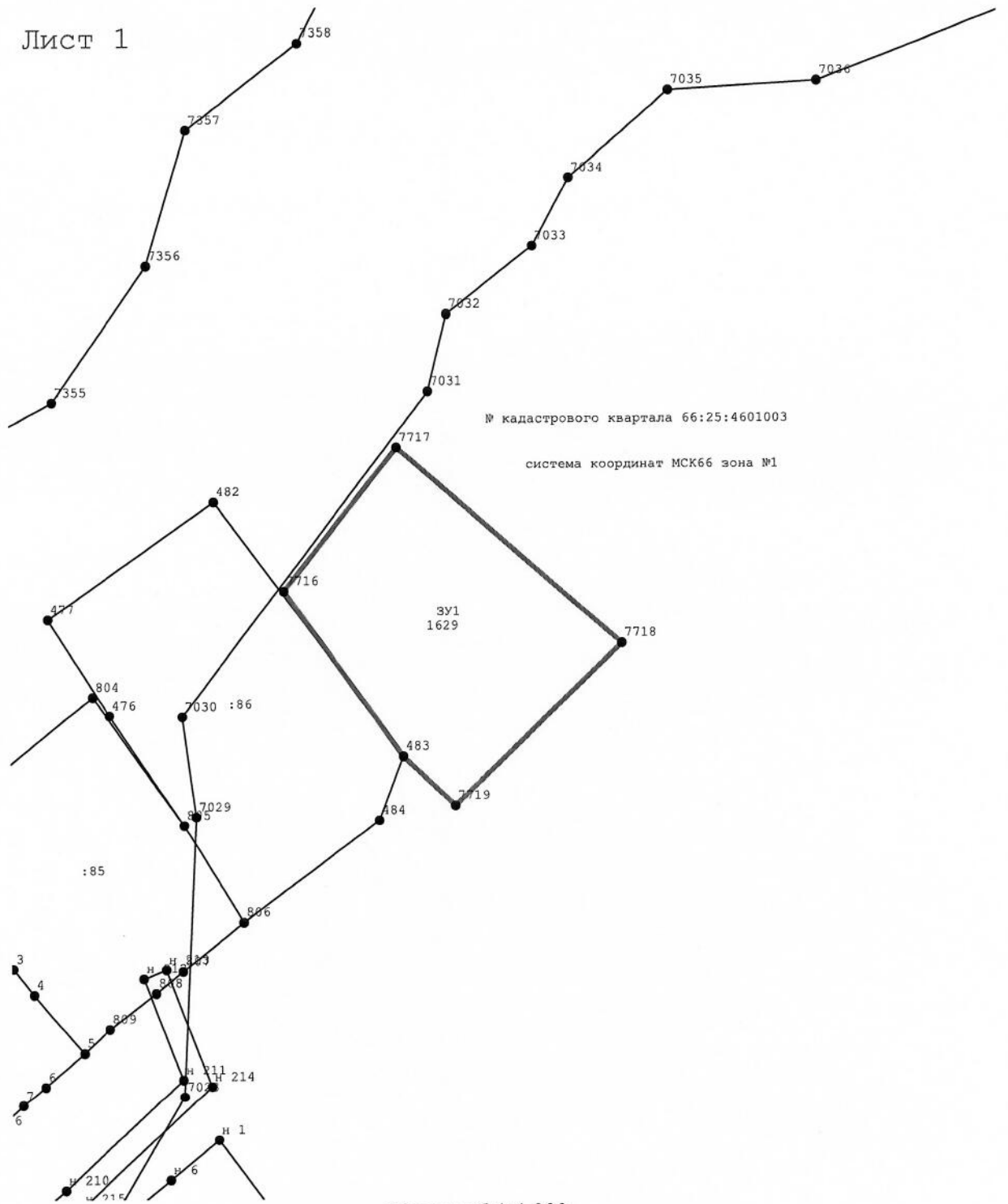
### Схема расположения земельного участка или земельных участков на кадастровом плане территории

Площадь земельного участка		1 629 м <sup>2</sup>	
Обозначение характерных точек границ	Координаты, м		
	X	Y	
1	2	3	
7716	325 346,91	1 564 789,22	
7717	325 370,30	1 564 807,99	
7718	325 338,25	1 564 845,24	
7719	325 311,97	1 564 817,52	
483	325 320,04	1 564 808,87	
7716	325 346,91	1 564 789,22	

Администрация Сысертского городского  
округа  
04.08.2020  
Вх.№ 14426



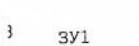




Лист 1



№ кадастрового квартала 66:25:4601003  
система координат МСК66 зона №1

Масштаб 1:1 000

**Условные обозначения:**

-  - ОБРАЗУЕМЫЙ ЗЕМЕЛЬНЫЙ УЧАСТОК
-  - обозначение характерных точек
-  - границы образуемого земельного участка
-  - кадастровый номер земельного участка
-  - граница кадастрового квартала

Администрация Сысертского городского  
округа  
04.08.2020  
Вх.№ 14426