

Утверждена

(наименование документа об утверждении, включая наименования органов государственной власти или

органов местного самоуправления, принявших решение об утверждении схемы или

подписавших соглашение о перераспределении земельных участков)

от _____ № _____

Схема расположения земельного участка или земельных участков на кадастровом плане территории

Площадь земельного участка		1 112 м ²	
Обозначение характерных точек границ	Координаты, м		
	X	Y	
1	2	3	
н 3	325 802,32	1 564 818,03	
7718	325 786,97	1 564 807,43	
7719	325 814,46	1 564 761,00	
7716	325 823,24	1 564 765,86	
н 4	325 833,86	1 564 770,96	
н 3	325 802,32	1 564 818,03	

Администрация Сысертского городского
округа
04.08.2020
Вх.№ 14428








Лист 1



Масштаб 1:1 000

Условные обозначения:

-  ЗУ1 - ОБРАЗУЕМЫЙ ЗЕМЕЛЬНЫЙ УЧАСТОК
-  - обозначение характерных точек
-  - границы образуемого земельного участка
-  - кадастровый номер земельного участка
-  - граница кадастрового квартала

Администрация Сысертского городского округа
04.08.2020
Вх.№ 14428