

Утверждена

(наименование документа об утверждении, включая наименования органов государственной власти или

органов местного самоуправления, принявших решение об утверждении схемы или

подписавших соглашение о перераспределении земельных участков)

от _____ № _____

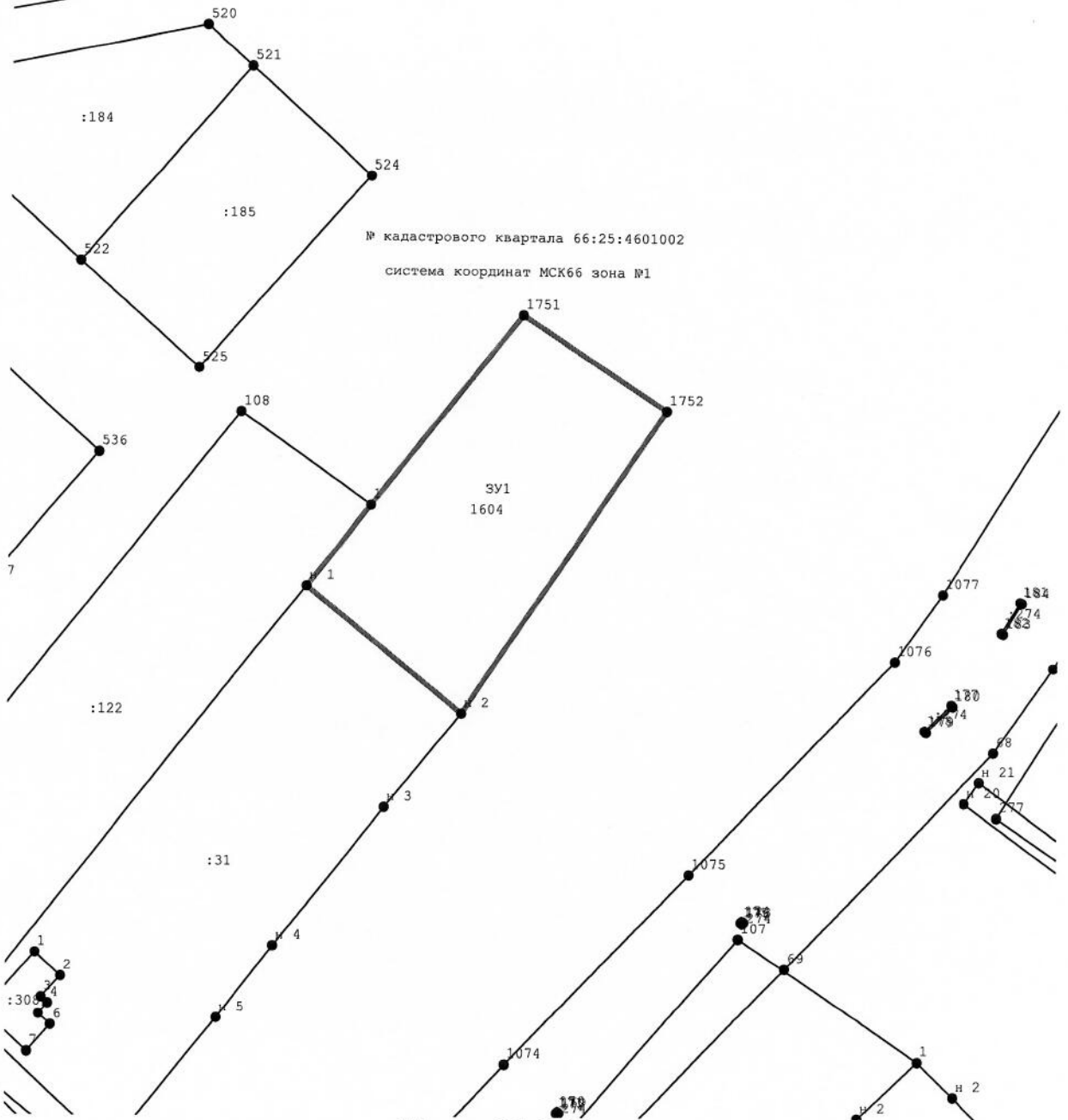
Схема расположения земельного участка или земельных участков на кадастровом плане территории

Площадь земельного участка		1 604 м ²	
Обозначение характерных точек границ	Координаты, м		
	X	Y	
1	2	3	
1	325 461,66	1 563 058,28	
1751	325 491,07	1 563 081,94	
1752	325 476,40	1 563 104,49	
н 2	325 429,55	1 563 072,70	
н 1	325 449,17	1 563 048,29	
1	325 461,66	1 563 058,28	

Администрация Сысертского городского округа
03.08.2020
Вх.№ 14377

С
Ю

Лист 1

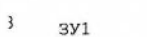


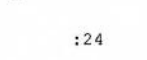



№ кадастрового квартала 66:25:4601002
система координат МСК66 зона №1

3V1
1604

Масштаб 1:1 000

Условные обозначения:

-  3 3V1 - ОБРАЗУЕМЫЙ ЗЕМЕЛЬНЫЙ УЧАСТОК
-  30 - обозначение характерных точек
-  4 - границы образуемого земельного участка
-  :24 - кадастровый номер земельного участка
-  52 - граница кадастрового квартала

Администрация Сысертского городского
округа
03.08.2020
Вх.№ 14377