

## Утверждена

(наименование документа об утверждении, включая наименования органов государственной власти или

органов местного самоуправления, принявших решение об утверждении схемы или

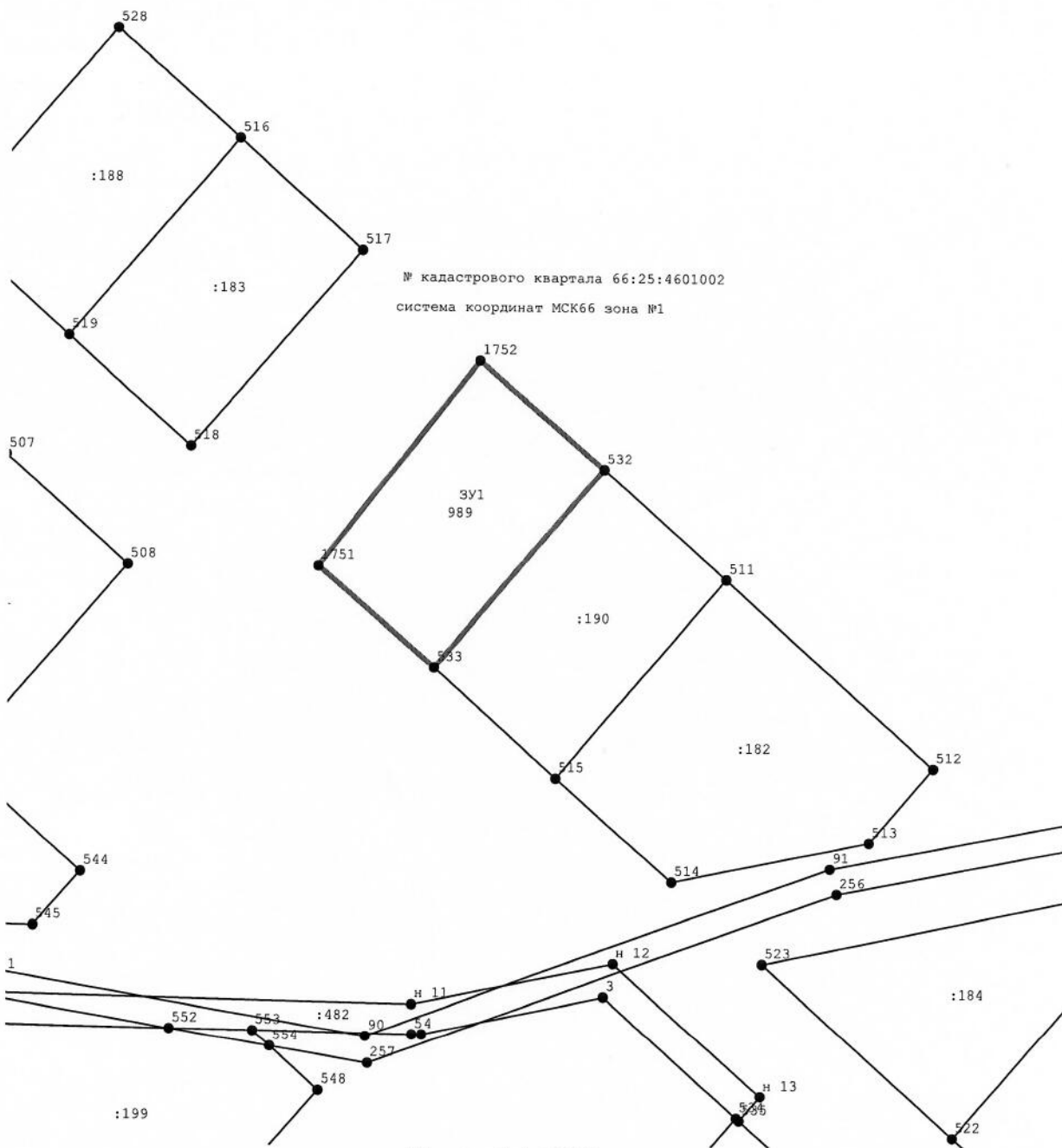
подписавших соглашение о перераспределении земельных участков)

от \_\_\_\_\_ № \_\_\_\_\_

### Схема расположения земельного участка или земельных участков на кадастровом плане территории

Площадь земельного участка		989 м <sup>2</sup>	
Обозначение характерных точек границ	Координаты, м		
	X	Y	
1	2	3	
533	325 570,20	1 562 932,15	
1751	325 585,44	1 562 914,05	
1752	325 617,08	1 562 939,00	
532	325 600,45	1 562 958,42	
533	325 570,20	1 562 932,15	






Администрация Сысертского городского  
округа  
03.08.2020  
Вх.№ 14383



№ кадастрового квартала 66:25:4601002  
система координат МСК66 зона №1

Масштаб 1:1 000

**Условные обозначения:**

-  зу1 - ОБРАЗУЕМЫЙ ЗЕМЕЛЬНЫЙ УЧАСТОК
-  30 - обозначение характерных точек
-  4 - границы образуемого земельного участка
-  :24 - кадастровый номер земельного участка
-  52 - граница кадастрового квартала

Администрация Сысертского городского  
округа  
03.08.2020  
Вх.№ 14383