

Утверждена

(наименование документа об утверждении, включая наименования органов государственной власти или

органов местного самоуправления, принявших решение об утверждении схемы или

подписавших соглашение о перераспределении земельных участков)

от _____ № _____

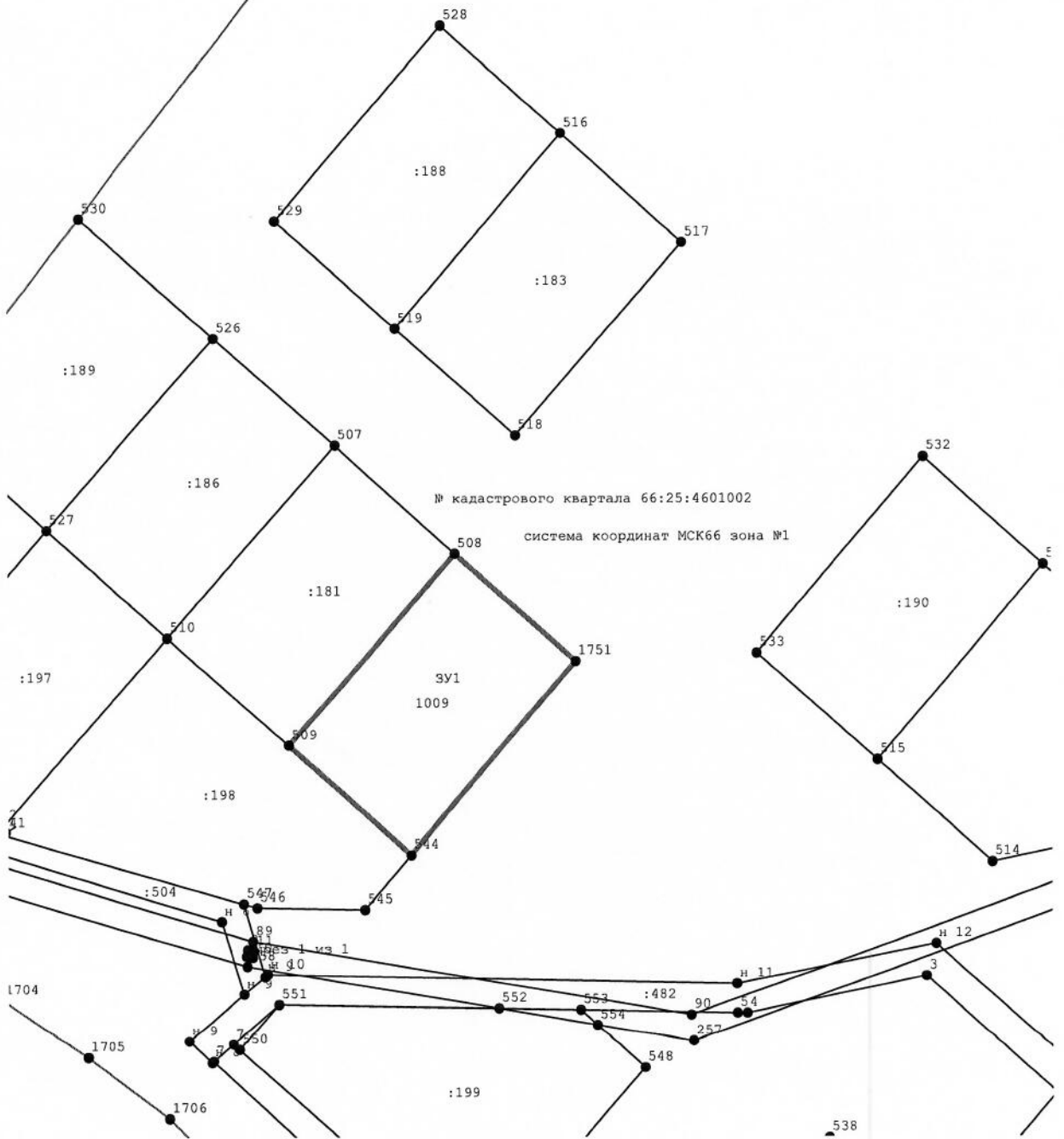
Схема расположения земельного участка или земельных участков на кадастровом плане территории

Площадь земельного участка		1 009 м ²	
Обозначение характерных точек границ	Координаты, м		
	X	Y	
1	2	3	
508	325 585,44	1 562 884,76	
1751	325 568,95	1 562 903,75	
544	325 538,74	1 562 877,72	
509	325 555,73	1 562 858,54	
508	325 585,44	1 562 884,76	

Администрация Сысертского городского
округа
03.08.2020
Вх.№ 14380








Лист 1



Масштаб 1:1 000

Условные обозначения:

-  3 3У1 - ОБРАЗУЕМЫЙ ЗЕМЕЛЬНЫЙ УЧАСТОК
-  30 - обозначение характерных точек
-  4 - границы образуемого земельного участка
-  :24 - кадастровый номер земельного участка
-  57 - граница кадастрового квартала

Администрация Сысертского городского округа
03.08.2020
Вх.№ 14380