

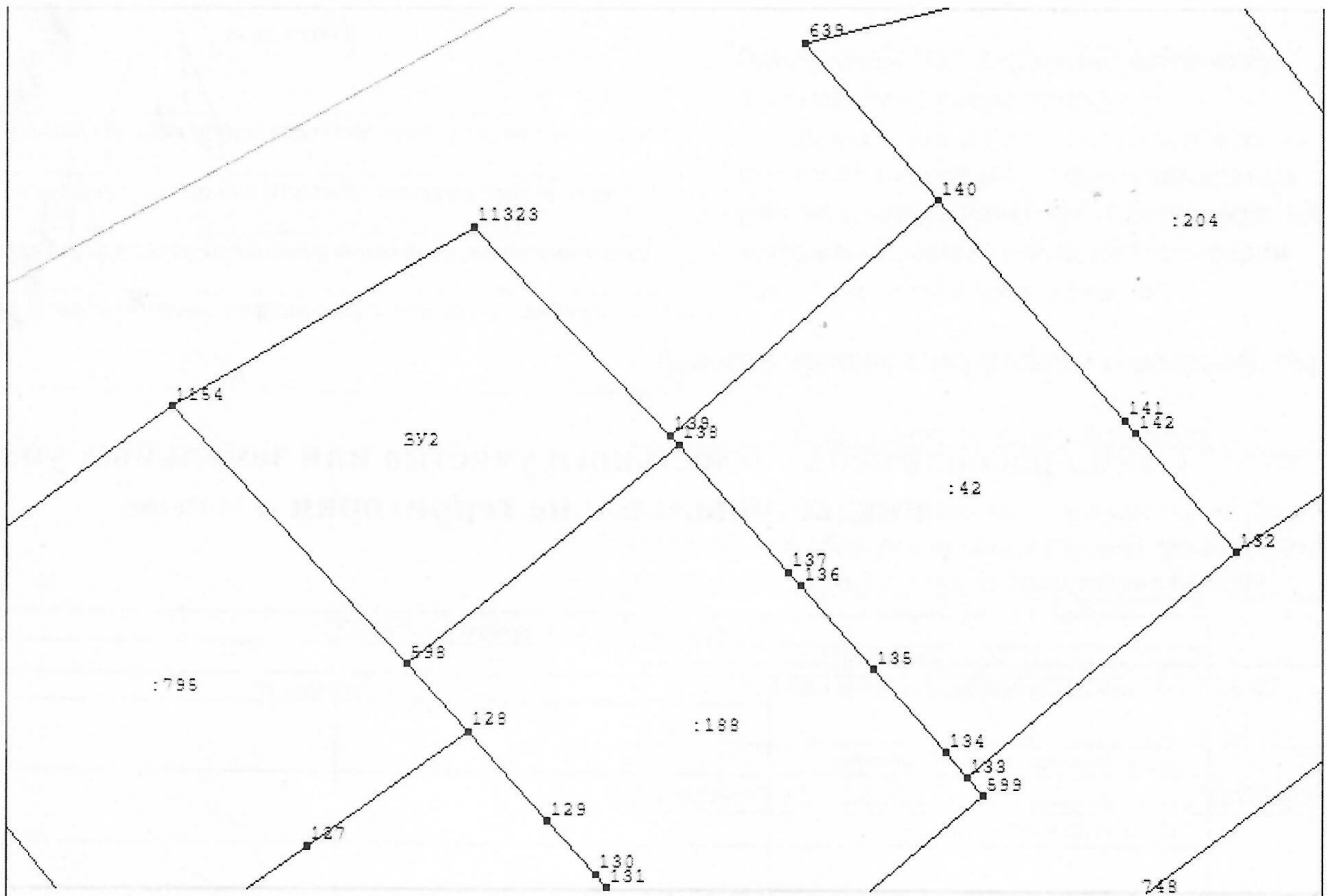
Утверждена

(наименование документа об утверждении, включая наименования
органов государственной власти или органов местного
самоуправления, принявших решение об утверждении схемы
или подписавших соглашение о перераспределении земельных участков)
от _____ N _____

Схема расположения земельного участка или земельных участков на кадастровом плане территории 66:25:1501006





Условный номер земельного участка ЗУ2		
Площадь земельного участка 1382 м2		
Обозначение характерных точек границ	Координаты м	
	X	Y
1	2	3
1	368 325,03	1 547 165,15
2	368 344,79	1 547 198,95
3	368 320,85	1 547 221,65
4	368 296,49	1 547 191,46

Администрация Сысертского городского
округа
03.07.2020
Вх.№ 12305



Масштаб 1: 1000

Условные обозначения:

	Образуемый земельный участок
S=	Площадь земельного участка
ЗУ1	Условный номер образуемого земельного участка
	Границы кадастрового квартала
	Поворотная точка
	Границы участка
:20	Кадастровый номер существующих земельных участков