

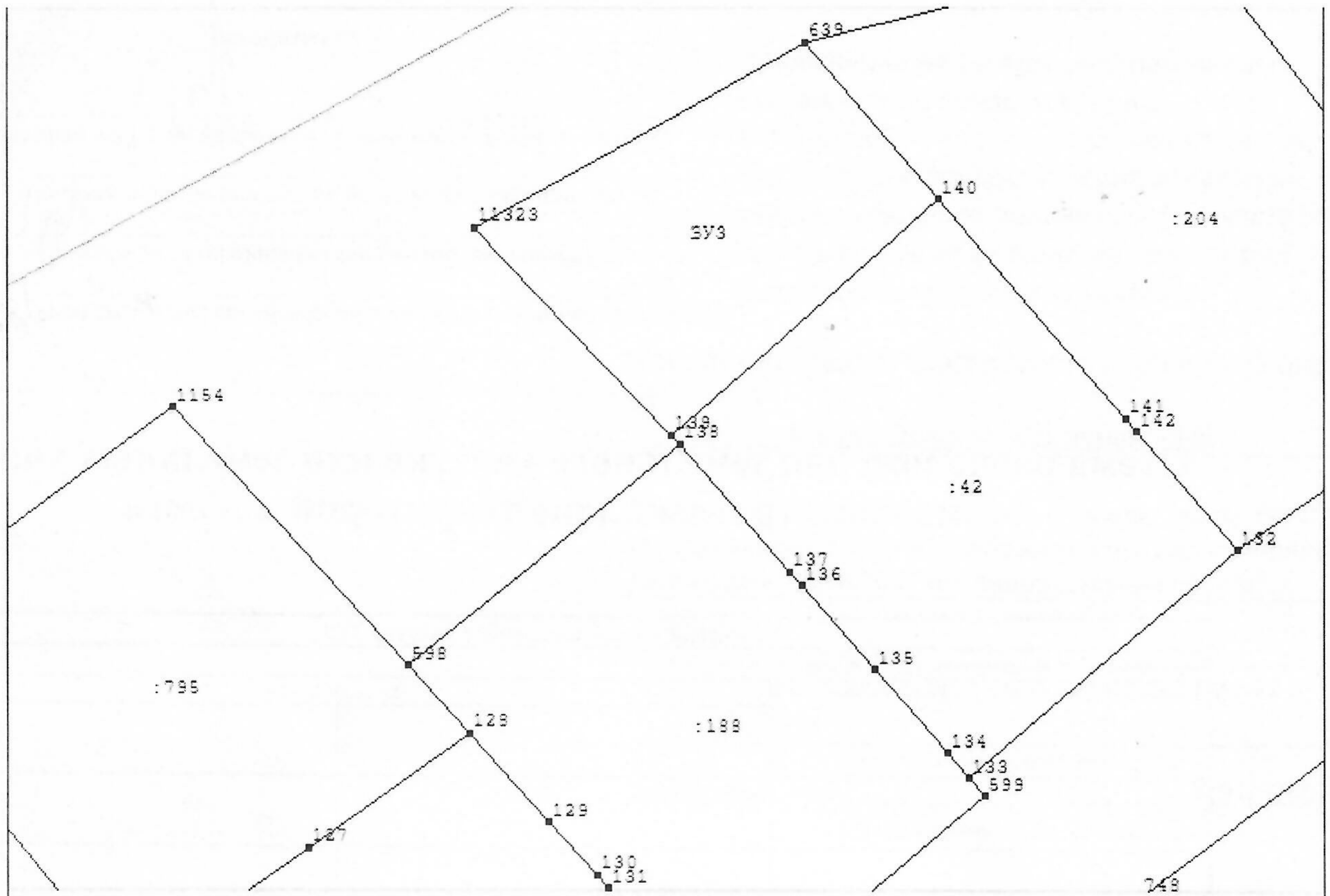
Утверждена

\_\_\_\_\_  
 (наименование документа об утверждении, включая наименования  
 \_\_\_\_\_  
 органов государственной власти или органов местного  
 \_\_\_\_\_  
 самоуправления, принявших решение об утверждении схемы  
 \_\_\_\_\_  
 или подписавших соглашение о перераспределении земельных участков)  
 от \_\_\_\_\_ N \_\_\_\_\_

**Схема расположения земельного участка или земельных участков  
 на кадастровом плане территории 66:25:1501006**





Условный номер земельного участка ЗУЗ		
Площадь земельного участка 1093 м <sup>2</sup>		
Обозначение характерных точек границ	Координаты м	
	X	Y
1	2	3
1	368 344,79	1 547 198,95
2	368 365,16	1 547 235,74
3	368 347,95	1 547 250,64
4	368 321,94	1 547 220,69

Администрация Сысертского городского округа 03.07.2020 Вх. № 12306
---



Масштаб 1: 1000

Условные обозначения:

	Образуемый земельный участок
S=	Площадь земельного участка
ЗУ1	Условный номер образуемого земельного участка
	Границы кадастрового квартала
	Поворотная точка
	Границы участка
:20	Кадастровый номер существующих земельных участков