

## Утверждена

(наименование документа об утверждении, включая наименования органов государственной власти или

органов местного самоуправления, принявших решение об утверждении схемы или

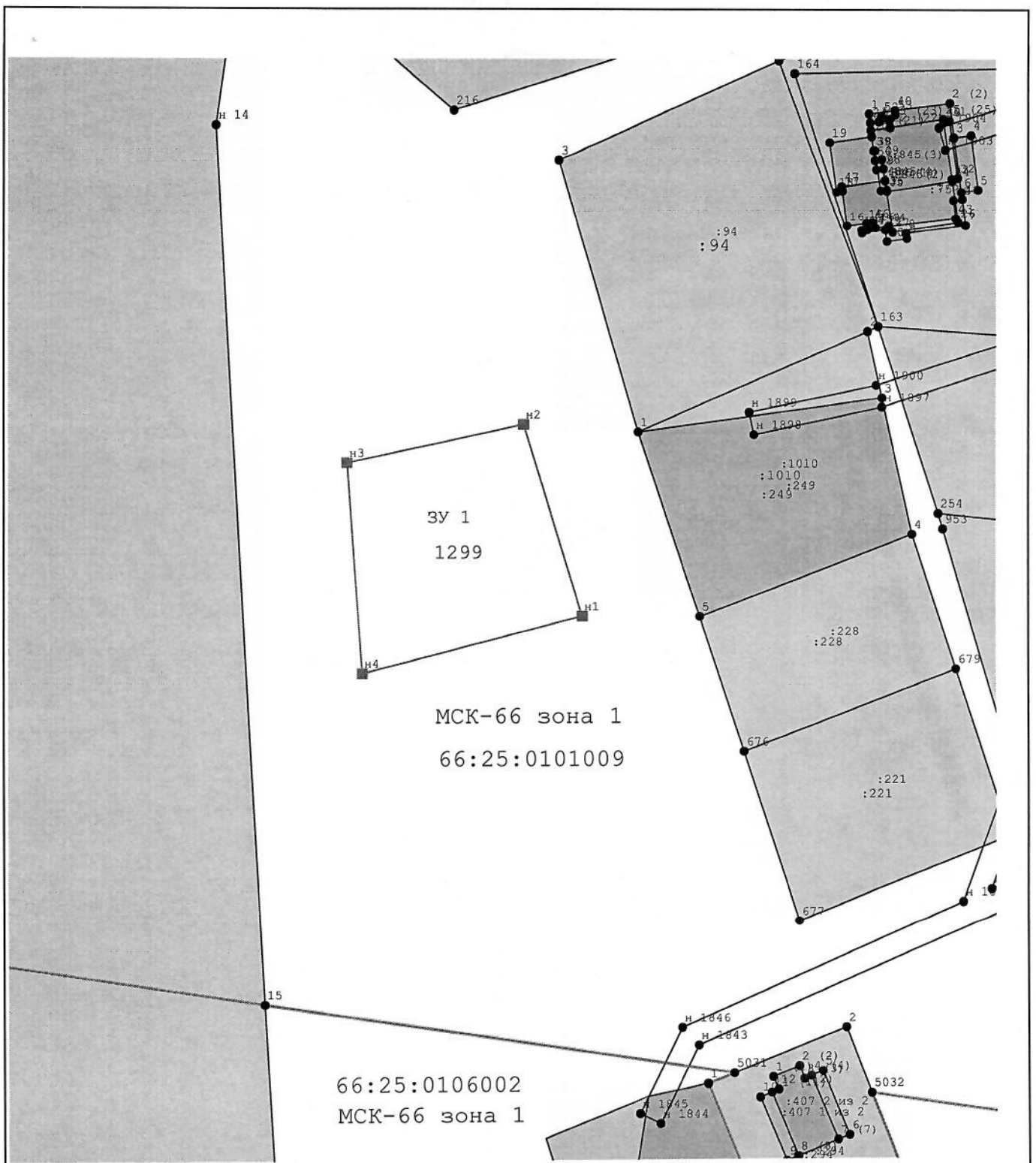
подписавших соглашение о перераспределении земельных участков)

от \_\_\_\_\_

№ \_\_\_\_\_






### Схема расположения земельного участка или земельных участков на кадастровом плане территории

Площадь земельного участка		1 299 м <sup>2</sup>	
Обозначение характерных точек границ	Координаты, м		
	X	Y	
1	2	3	
н1	376 899,04	1 544 595,45	
н2	376 932,91	1 544 585,10	
н3	376 926,17	1 544 553,93	
н4	376 888,97	1 544 556,56	
н1	376 899,04	1 544 595,45	



Масштаб 1:1 000

**Условные обозначения:**

-  - вновь образованная часть границы, сведения о которой достаточны для определения ее местоположения
-  - образуемая точка, сведения о которой позволяют однозначно определить ее местоположение
-  - образуемая точка, сведения о которой позволяют однозначно определить ее местоположение
-  - образуемая точка, сведения о которой позволяют однозначно определить ее местоположение
-  - образуемая точка, сведения о которой позволяют однозначно определить ее местоположение