

**Утверждена**

(наименование документа об утверждении, включая наименования органов государственной власти или

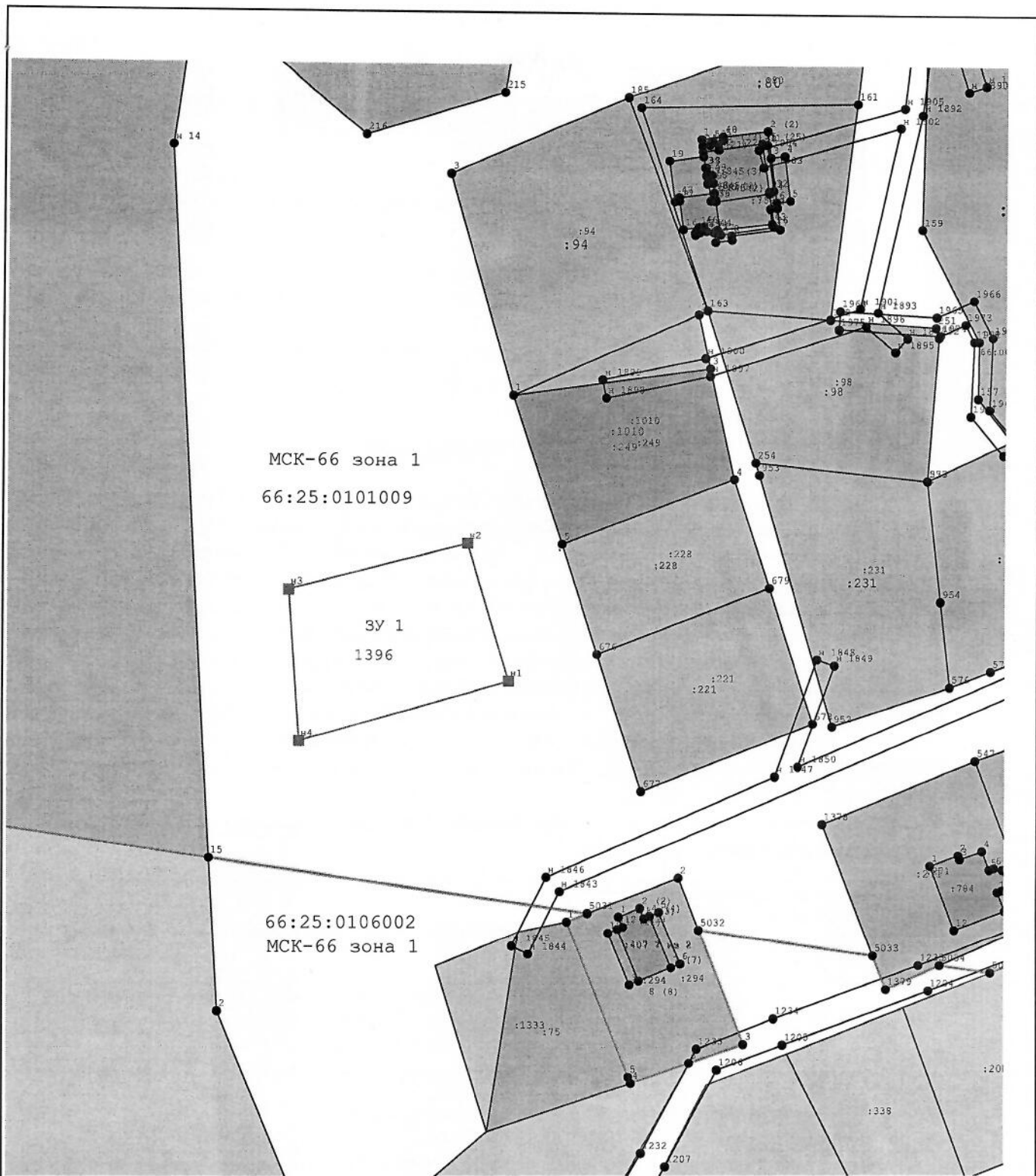
органов местного самоуправления, принявших решение об утверждении схемы или

подписавших соглашение о перераспределении земельных участков)






от \_\_\_\_\_ № \_\_\_\_\_

**Схема расположения земельного участка или земельных  
участков на кадастровом плане территории**

Площадь земельного участка		1 396 м <sup>2</sup>	
Обозначение характерных точек границ	Координаты, м		
	X	Y	
1	2	3	
н1	376 869,19	1 544 604,55	
н2	376 899,04	1 544 595,45	
н3	376 888,97	1 544 556,56	
н4	376 855,93	1 544 558,90	
н1	376 869,19	1 544 604,55	



**Условные обозначения:**

- 
 - Вновь образованная часть границы, сведения о которой достаточны для определения ее местоположения
- 
 - Образующая точка, сведения о которой позволяют однозначно определить ее местоположение
- 
 - Образующая точка, сведения о которой позволяют однозначно определить ее местоположение
- 
 - Образующая точка, сведения о которой позволяют однозначно определить ее местоположение
- 
 - Образующая точка, сведения о которой позволяют однозначно определить ее местоположение