

Утверждена

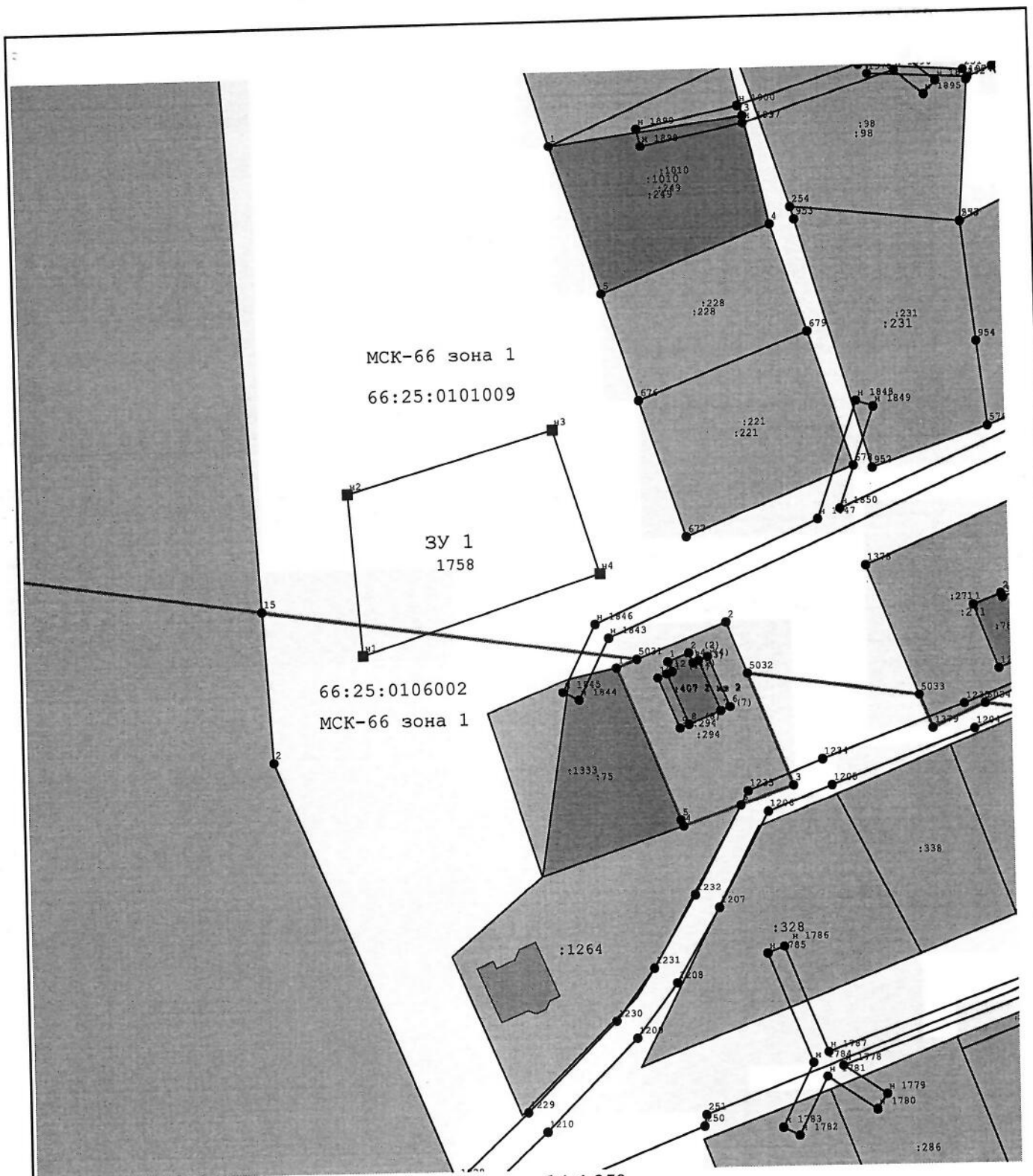
(наименование документа об утверждении, включая наименования органов государственной власти или
органов местного самоуправления, принявших решение об утверждении схемы или
подписавших соглашение о перераспределении земельных участков)
от _____ № _____

Схема расположения земельного участка или земельных участков на кадастровом плане территории

Обозначение характерных точек границ	Координаты, м	
	X	Y
1	2	3
н1	376 820,23	1 544 561,44
н2	376 855,93	1 544 558,90
н3	376 869,19	1 544 604,55
н4	376 837,28	1 544 614,29
н1	376 820,23	1 544 561,44






Площадь земельного участка

1 758 м²



Масштаб 1:1 250

Условные обозначения:

-  - Вновь образованная часть границы, сведения о которой достаточны для определения ее местоположения
-  - Образующая точка, сведения о которой позволяют однозначно определить ее местоположение
-  - Образующая точка, сведения о которой позволяют однозначно определить ее местоположение
-  - Образующая точка, сведения о которой позволяют однозначно определить ее местоположение
-  - Образующая точка, сведения о которой позволяют однозначно определить ее местоположение