

Утверждена

(наименование документа об утверждении, включая наименования органов государственной власти или

органов местного самоуправления, принявших решение об утверждении схемы или

подписавших соглашение о перераспределении земельных участков)

от _____

№ _____

Схема расположения земельного участка или земельных участков на кадастровом плане территории

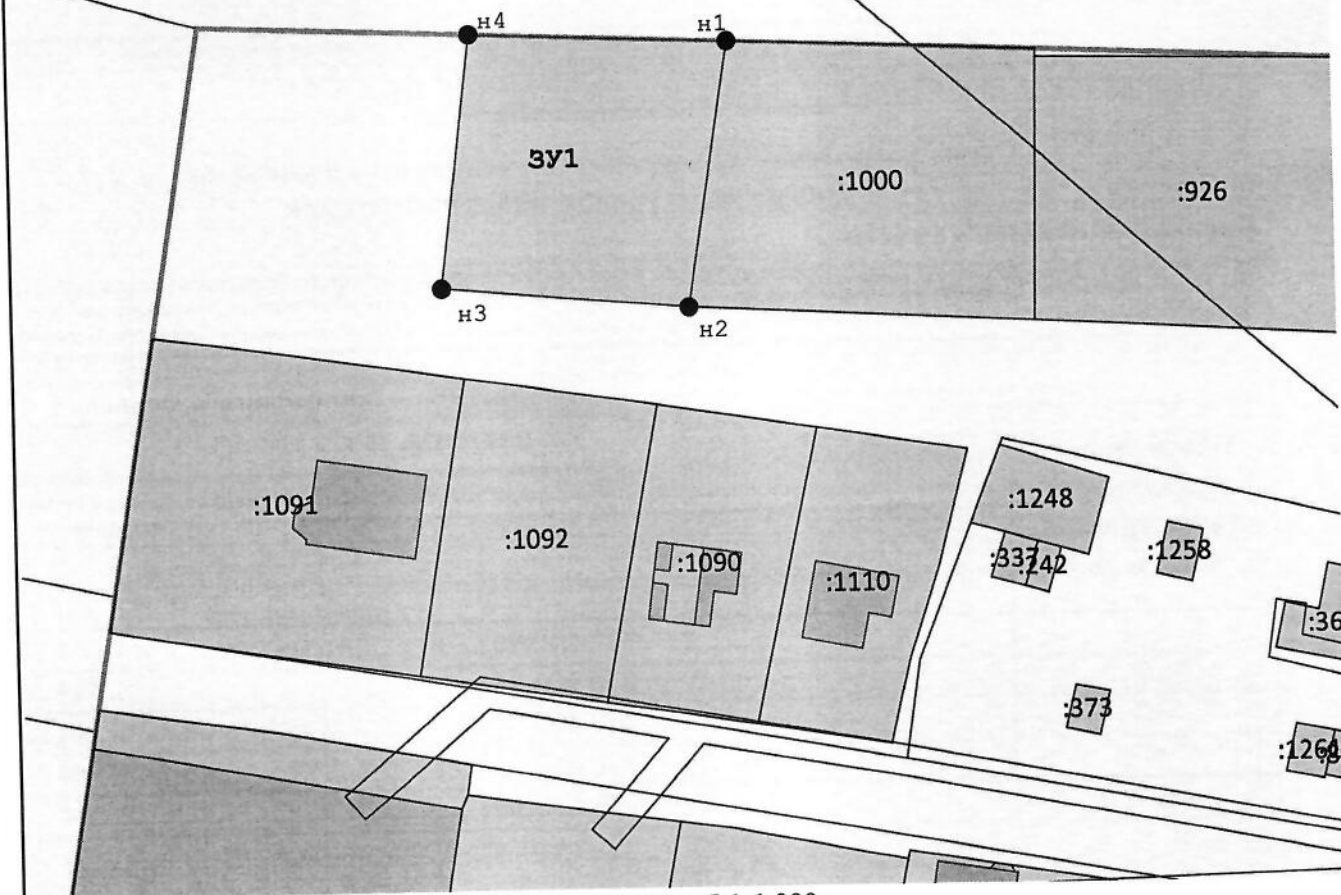
Площадь земельного участка _____

1 133 м²

(указывается проектная площадь образуемого земельного участка, вычисленная с использованием технологических и программных средств, в том числе размещенных на официальном сайте федерального органа исполнительной власти, уполномоченного Правительством Российской Федерации на осуществление государственного кадастрового учета, государственной регистрации прав, ведение Единого государственного реестра недвижимости и предоставление сведений, содержащихся в Едином государственном реестре недвижимости, в информационно-телекоммуникационной сети "Интернет" (далее - официальный сайт), с округлением до 1 квадратного метра. Указанное значение площади земельного участка может быть уточнено при проведении кадастровых работ не более чем на десять процентов)










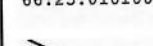

Обозначение характерных точек границ	Координаты, м	
	(указываются в случае подготовки схемы расположения земельного участка с использованием технологических и программных средств, в том числе размещенных на официальном сайте. Значения координат, полученные с использованием указанных технологических и программных средств, указываются с округлением до 0,01 метра)	
	X	Y
1	2	3
н1	378 640,96	1 544 271,14
н2	378 606,54	1 544 265,40
н3	378 609,59	1 544 232,84
н4	378 642,52	1 544 237,07
н1	378 640,96	1 544 271,14

МСК - 66, зона 1
66:25:0101001



Масштаб 1:1 000

Условные обозначения:

-  - Граница кадастрового квартала
-  - Образуемая точка, сведения о которой позволяют однозначно определить ее местоположение
-  - Вновь образованная часть границы, сведения о которой достаточны для определения ее местоположения
-  - Обозначение образуемого земельного участка
-  - Образуемый земельный участок
-  - Граница ОКС
-  - Кадастровый номер земельного участка
-  - Земельный участок включенный в ЕГРН
-  - Система координат
-  - Номер кадастрового квартала
-  - Граница территориальной зоны