

Утверждена

(наименование документа об утверждении, включая наименования органов государственной власти или

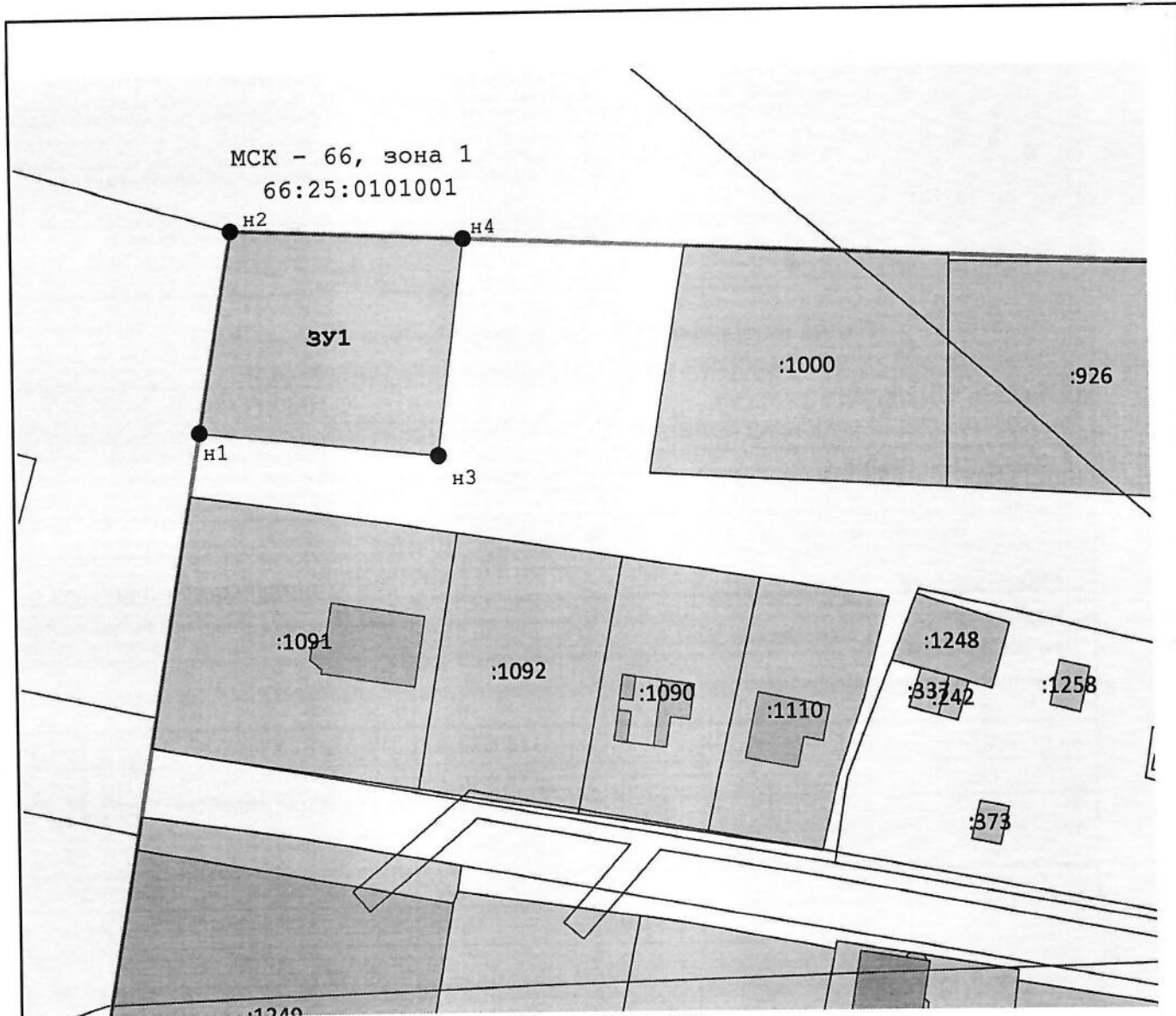
органов местного самоуправления, принявших решение об утверждении схемы или

подписавших соглашение о перераспределении земельных участков)

от _____ № _____




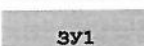







Схема расположения земельного участка или земельных участков на кадастровом плане территории

Площадь земельного участка _____ 1 162 м²																					
<small>(указывается проектная площадь образуемого земельного участка, вычисленная с использованием технологических и программных средств, в том числе размещенных на официальном сайте федерального органа исполнительной власти, уполномоченного Правительством Российской Федерации на осуществление государственного кадастрового учета, государственной регистрации прав, ведение Единого государственного реестра недвижимости и предоставление сведений, содержащихся в Едином государственном реестре недвижимости, в информационно-телекоммуникационной сети "Интернет" (далее - официальный сайт), с округлением до 1 квадратного метра. Указанное значение площади земельного участка может быть уточнено при проведении кадастровых работ не более чем на десять процентов)</small>																					
Обозначение характерных точек границ	Координаты, м <small>(указываются в случае подготовки схемы расположения земельного участка с использованием технологических и программных средств, в том числе размещенных на официальном сайте. Значения координат, полученные с использованием указанных технологических и программных средств, указываются с округлением до 0,01 метра)</small>																				
	<table border="1"><thead><tr><th></th><th>X</th><th>Y</th></tr><tr><th>1</th><th>2</th><th>3</th></tr></thead><tbody><tr><td>н1</td><td>378 613,40</td><td>1 544 196,27</td></tr><tr><td>н2</td><td>378 644,16</td><td>1 544 201,46</td></tr><tr><td>н4</td><td>378 642,52</td><td>1 544 237,07</td></tr><tr><td>н3</td><td>378 609,59</td><td>1 544 232,84</td></tr><tr><td>н1</td><td>378 613,40</td><td>1 544 196,27</td></tr></tbody></table>		X	Y	1	2	3	н1	378 613,40	1 544 196,27	н2	378 644,16	1 544 201,46	н4	378 642,52	1 544 237,07	н3	378 609,59	1 544 232,84	н1	378 613,40
	X	Y																			
1	2	3																			
н1	378 613,40	1 544 196,27																			
н2	378 644,16	1 544 201,46																			
н4	378 642,52	1 544 237,07																			
н3	378 609,59	1 544 232,84																			
н1	378 613,40	1 544 196,27																			



Масштаб 1:1 000

Условные обозначения:

-  - Граница кадастрового квартала
-  - Образуемая точка, сведения о которой позволяют однозначно определить ее местоположение
-  - Вновь образованная часть границы, сведения о которой достаточны для определения ее местоположения
-  - Обозначение образуемого земельного участка
-  - Образуемый земельный участок
-  - Граница ОКС
-  - Кадастровый номер земельного участка
-  - Земельный участок включенный в ЕГРН
-  - Система координат
-  - Номер кадастрового квартала
-  - Граница территориальной зоны