

Утверждена

(наименование документа об утверждении, включая наименования органов государственной власти или

органов местного самоуправления, принявших решение об утверждении схемы или

подписавших соглашение о перераспределении земельных участков)

от _____ № _____








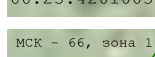


Схема расположения земельного участка или земельных участков на кадастровом плане территории

Площадь земельного участка _____ 1 000 м²		
<small>(указывается проектная площадь образуемого земельного участка, вычисленная с использованием технологических и программных средств, в том числе размещенных на официальном сайте федерального органа исполнительной власти, уполномоченного Правительством Российской Федерации на осуществление государственного кадастрового учета, государственной регистрации прав, ведение Единого государственного реестра недвижимости и предоставление сведений, содержащихся в Едином государственном реестре недвижимости, в информационно-телекоммуникационной сети "Интернет" (далее - официальный сайт), с округлением до 1 квадратного метра. Указанное значение площади земельного участка может быть уточнено при проведении кадастровых работ не более чем на десять процентов)</small>		
Обозначение характерных точек границ	Координаты, м	
	<small>(указываются в случае подготовки схемы расположения земельного участка с использованием технологических и программных средств, в том числе размещенных на официальном сайте. Значения координат, полученные с использованием указанных технологических и программных средств, указываются с округлением до 0,01 метра)</small>	
	X	
	Y	
1	2	3
н1	332 749,92	1 555 523,16
н2	332 736,61	1 555 547,90
н3	332 763,42	1 555 565,41
н4	332 778,12	1 555 529,69
н1	332 749,92	1 555 523,16



Масштаб 1:600

Условные обозначения:

-  - Обозначение образуемого земельного участка
-  - Вновь образованная часть границы, сведения о которой достаточны для ее местоположения
-  - образуемый земельный участок
-  - образуемая точка, сведения о которой позволяют однозначно определить ее местоположение
-  - Зона общего пользования
-  - Кадастровый квартал
-  - Система координат
-  - Кадастровый номер земельного участка
-  - Земельный участок включенный в ЕГРН
-  - граница территориальной зоны