

Утверждена

(наименование документа об утверждении, включая наименования органов государственной власти или

органов местного самоуправления, принявших решение об утверждении схемы или

подписавших соглашение о перераспределении земельных участков)

от _____ № _____







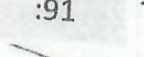

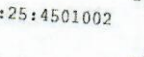

Схема расположения земельного участка или земельных участков на кадастровом плане территории

Площадь земельного участка	1 418 м²	
(указывается проектная площадь образуемого земельного участка, вычисленная с использованием технологических и программных средств, в том числе размещенных на официальном сайте федерального органа исполнительной власти, уполномоченного Правительством Российской Федерации на осуществление государственного кадастрового учета, государственной регистрации прав, ведение Единого государственного реестра недвижимости и предоставление сведений, содержащихся в Едином государственном реестре недвижимости, в информационно-телекоммуникационной сети "Интернет" (далее - официальный сайт), с округлением до 1 квадратного метра. Указанное значение площади земельного участка может быть уточнено при проведении кадастровых работ не более чем на десять процентов)		
Обозначение характерных точек границ	Координаты, м	
	(указываются в случае подготовки схемы расположения земельного участка с использованием технологических и программных средств, в том числе размещенных на официальном сайте. Значения координат, полученные с использованием указанных технологических и программных средств, указываются с округлением до 0,01 метра)	
	X	Y
1	2	3
н1	326 745,52	1 557 287,74
н2	326 702,09	1 557 265,61
н3	326 715,30	1 557 239,69
н4	326 758,73	1 557 261,82
н1	326 745,52	1 557 287,74



Масштаб 1:1 500

Условные обозначения:

-  - образуемый земельный участок
-  - вновь образованная часть границы, сведения о которой достаточны для определения ее местоположения
-  - обозначение образуемого земельного участка
-  - земельный участок, включенный в ЕГРН
-  - граница кадастрового квартала
-  - образуемая точка, сведения о которой позволяют однозначно определить ее местоположение
-  - кадастровый номер земельного участка сведения о котором содержатся в ЕГРН
-  - граница ЗОУИТ
-  - номер кадастрового квартала
-  - система координат