

Утверждена

(наименование документа об утверждении, включая наименования органов государственной власти или

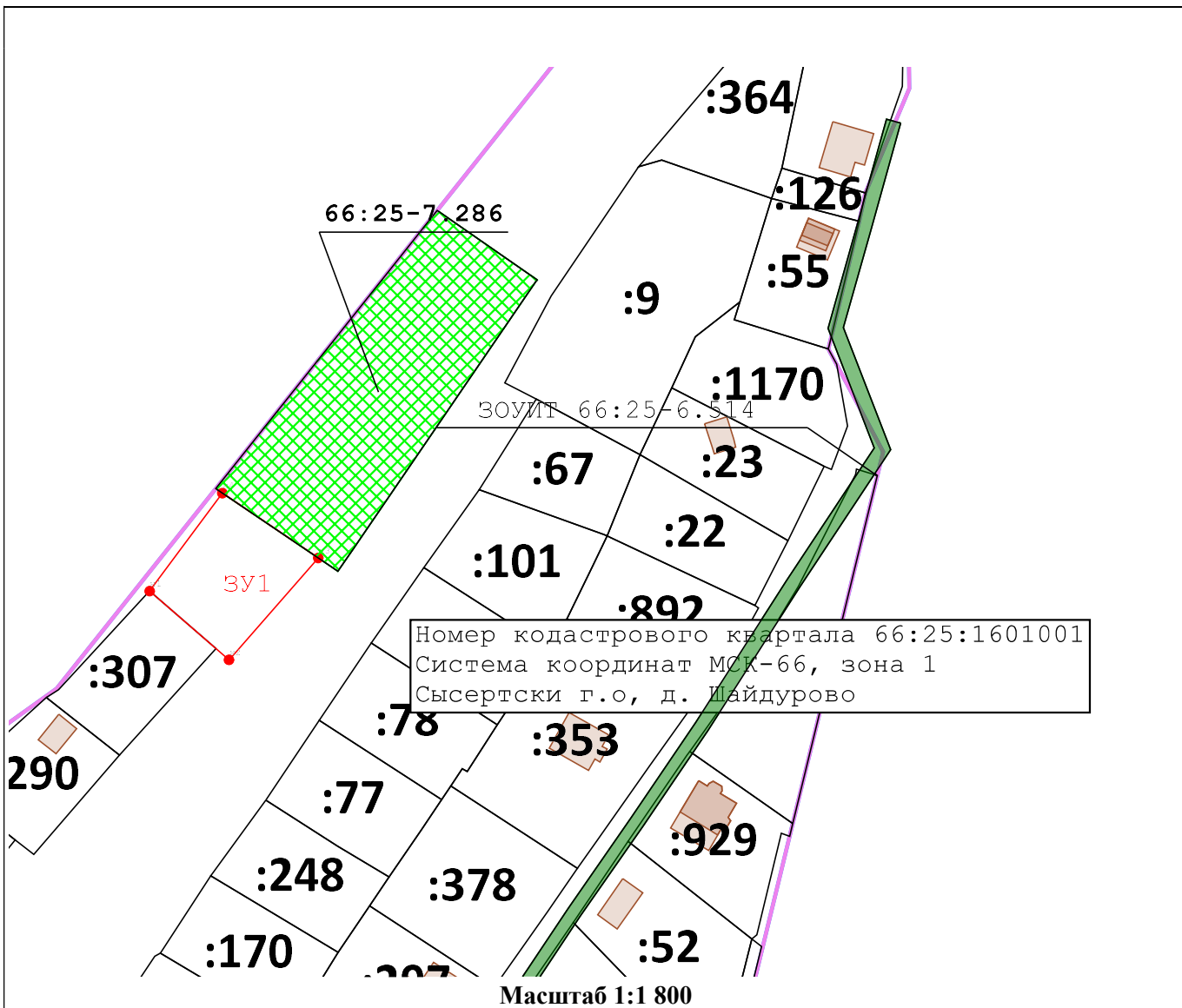
органов местного самоуправления, принявших решение об утверждении схемы или

подписавших соглашение о перераспределении земельных участков)









от _____ № _____

Схема расположения земельного участка или земельных участков на кадастровом плане территории

Площадь земельного участка _____ 1 069 м²																					
(указывается проектная площадь образуемого земельного участка, вычисленная с использованием технологических и программных средств, в том числе размещенных на официальном сайте федерального органа исполнительной власти, уполномоченного Правительством Российской Федерации на осуществление государственного кадастрового учета, государственной регистрации прав, ведение Единого государственного реестра недвижимости и предоставление сведений, содержащихся в Едином государственном реестре недвижимости, в информационно-телекоммуникационной сети "Интернет" (далее - официальный сайт), с округлением до 1 квадратного метра. Указанное значение площади земельного участка может быть уточнено при проведении кадастровых работ не более чем на десять процентов)																					
Обозначение характерных точек границ	Координаты, м (указываются в случае подготовки схемы расположения земельного участка с использованием технологических и программных средств, в том числе размещенных на официальном сайте. Значения координат, полученные с использованием указанных технологических и программных средств, указываются с округлением до 0,01 метра)																				
	<table border="1"><thead><tr><th></th><th>X</th><th>Y</th></tr><tr><th>1</th><th>2</th><th>3</th></tr></thead><tbody><tr><td>н1</td><td>367 435,51</td><td>1 551 832,46</td></tr><tr><td>н2</td><td>367 416,57</td><td>1 551 854,20</td></tr><tr><td>н3</td><td>367 444,64</td><td>1 551 878,65</td></tr><tr><td>н4</td><td>367 462,49</td><td>1 551 852,38</td></tr><tr><td>н1</td><td>367 435,51</td><td>1 551 832,46</td></tr></tbody></table>		X	Y	1	2	3	н1	367 435,51	1 551 832,46	н2	367 416,57	1 551 854,20	н3	367 444,64	1 551 878,65	н4	367 462,49	1 551 852,38	н1	367 435,51
	X	Y																			
1	2	3																			
н1	367 435,51	1 551 832,46																			
н2	367 416,57	1 551 854,20																			
н3	367 444,64	1 551 878,65																			
н4	367 462,49	1 551 852,38																			
н1	367 435,51	1 551 832,46																			



Условные обозначения:

-  - Граница кадастрового квартала
-  47:03:0605002 - Обозначение кадастрового квартала
-  - Спутниковый слой карты
-  - Вновь образованная часть границы, сведения о которой достаточны для определения ее местоположения
-  - Существующая часть границы, имеющиеся в ЕГРН сведения о которой достаточны для определения ее местоположения
- :225** - Надписи кадастрового номера земельного участка
-  - Характерная точка границы вновь образуемого земельного участка, сведения о которой отсутствуют в ЕГРН
-  - Границы зоны ЖТ-1.2.
-  - Граница зоны жилой застройки
- 66:25-7.286 - ДР. Зона древесно-кустарниковой растительности деревни Шайдурово Сысертского городского округа
- ЗОУИТ 66:25-6.514 - Охранная зона ТП 7401 ВЛ - 0,4 кВ «Луговая»