

Утверждена

(наименование документа об утверждении, включая

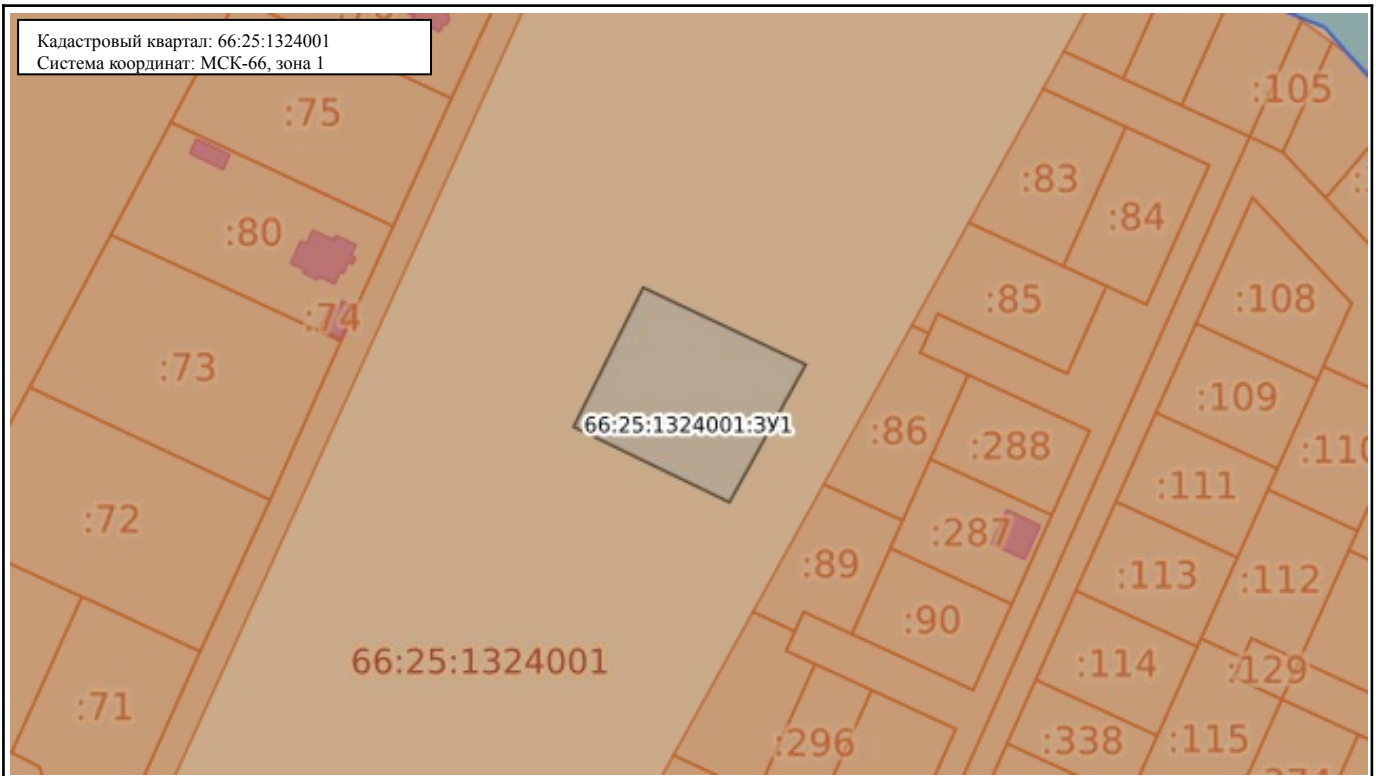
наименования органов государственной власти или

органов местного самоуправления, принявших
решение об утверждении схемы или подписавших
соглашение о перераспределении земельных участков)
от _____ N _____

Схема
расположения земельного участка или земельных участков на кадастровом плане
территории





Условный номер земельного участка: 66:25:1324001:3У1		
Площадь земельного участка: 2199 кв.м.		
Обозначение характерных точек границ	Координаты, м	
	X	Y
1	2	3
1	367176.68	1555237.43
2	367156.12	1555281.96
3	367195.01	1555303.13
4	367216.00	1555256.66

Кадастровый квартал: 66:25:1324001
Система координат: МСК-66, зона 1



Масштаб: 1:12164

Условные обозначения:

 0.00	Государственная граница Российской Федерации	 00:00-00.00	Территория опережающего развития
 00:00-00.00	Границы между субъектами Российской Федерации	 00:00-00.00	Зоны территориального развития Российской Федерации
 00:00-00.00	Границы муниципальных образований	 00:00-00.00	Игровая зона
 00:00-00.00	Границы населённых пунктов	 00:00-00.00	Лесничество
 00:00:0000000	Кадастровые кварталы	 00.00.0000000.00	Утвержденный проект межевания территории
 00:00:0000000:00	Сооружения	 00:00-00.00	Границы территории, в отношении которой устанавливается публичный сервитут
 00:00:0000000:00	Объекты незавершенного строительства	 00:00-00.00	Байкальская природная территория и ее экологические зоны
 00:00:0000000:00	Здания	 00:00-00.00	Территория, в отношении которой принято решение о резервировании земель для государственных и муниципальных нужд
 00:00:0000000:00	Земельные участки	 00:00:0000000:3У0	Образуемые ЗУ
 00:00-00.00	Зоны с особыми условиями использования территории		
 00:00-00.00	Территориальная зона		
 00:00-00.00	Территория объекта культурного наследия		
 00:00-00.00	Особо охраняемая природная территория		
 00:00-00.00	Особая экономическая зона		
 00:00-00.00	Охотничьи угодья		