

Утверждена

(наименование документа об утверждении, включая наименования

органов государственной власти или органов местного

самоуправления, принявших решение об утверждении схемы

или подписавших соглашение о перераспределении земельных участков)

от _____

№ _____

**Схема расположения земельного участка или земельных участков
на кадастровом плане территории**

Условный номер земельного участка :ЗУ1

Площадь земельного участка 715 м²

Категория земель: Земли населённых пунктов

Разрешённое использование: Для ведения личного подсобного хозяйства (приусадебный земельный участок) (2.2)

Местоположение: Свердловская область, Сысертский район, д. Ключи

Обозначение характерных точек границ	Координаты, м	
	X	Y
1	2	3
1	369589.70	1563298.15
2	369568.75	1563287.86
3	369586.43	1563262.42
4	369587.65	1563263.02
5	369607.38	1563272.71
6	369598.63	1563285.30
1	369589.70	1563298.15






Схема расположения земельного участка или земельных участков на кадастровом плане территории

МСК-66, зона 1



Масштаб 1:700

Условные обозначения

-  - Часть границы, местоположение которой определено при выполнении кадастровых работ
- :3У1** - Обозначение образуемого земельного участка
-  - Характерная точка границы земельного участка, сведения о которой отсутствуют в ЕГРН
- 1** - Обозначение новой характерной точки
-  - Часть границы, сведения ЕГРН о которой позволяют однозначно определить ее положение на местности
- :843** - Кадастровый номер объекта недвижимости
- :196 (3)** - Обозначение контура земельного участка
- 66:25:1901001** - Номер кадастрового квартала
-  - Граница зоны с особыми условиями
-  - Граница кадастрового квартала