

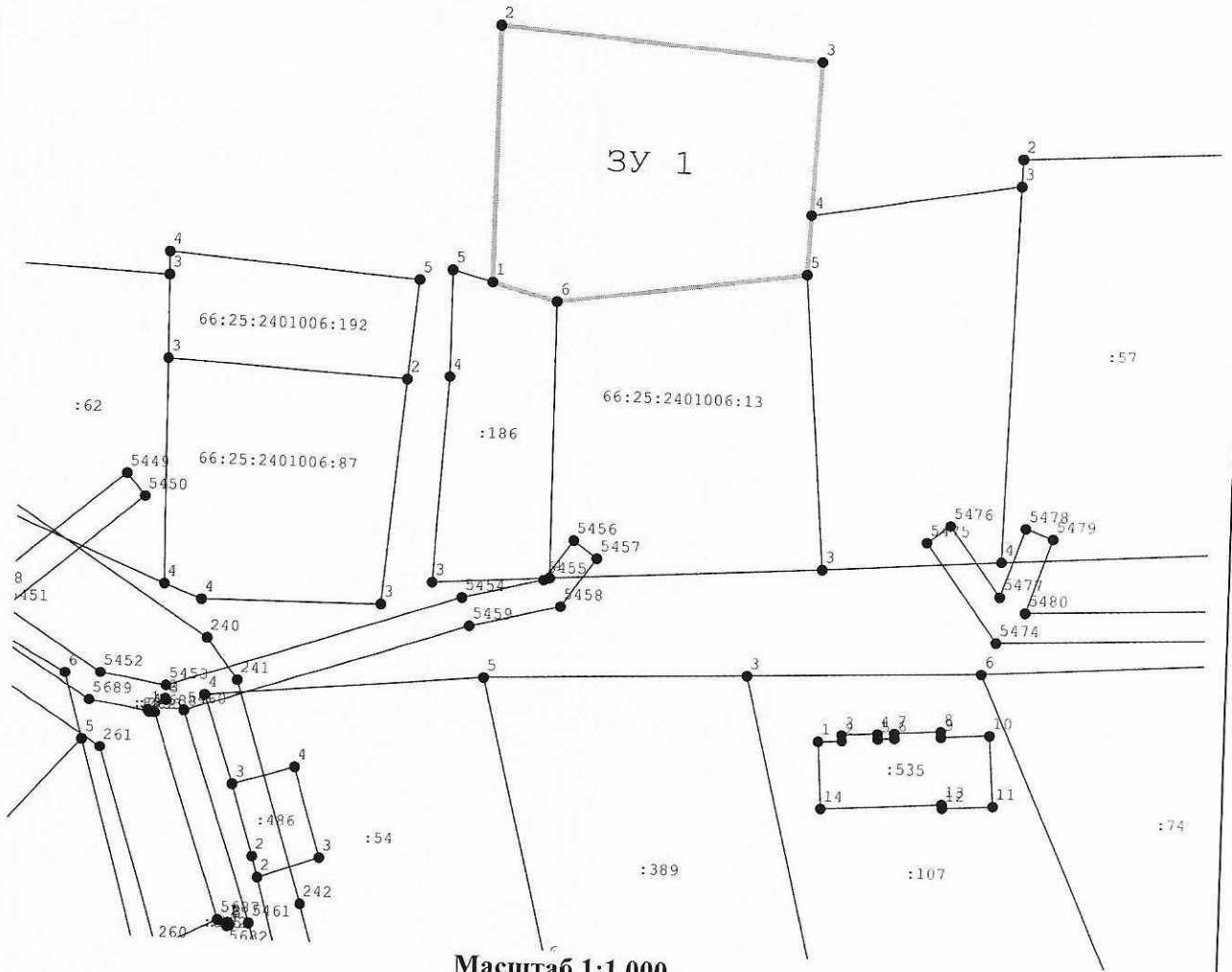
Утверждена

(наименование документа об утверждении, включая наименования органов государственной власти или
 органов местного самоуправления, принявших решение об утверждении схемы или
 подписавших соглашение о перераспределении земельных участков)
 от _____ № _____




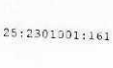


Схема расположения земельного участка или земельных
 участков на кадастровом плане территории

Площадь земельного участка		1 468 м ²	
Обозначение характерных точек границ	Координаты, м		
	X	Y	
1	2	3	
1	364 379,64	1 555 491,64	
2	364 414,83	1 555 491,64	
3	364 411,47	1 555 535,86	
4	364 390,35	1 555 535,05	
5	364 382,26	1 555 534,74	
6	364 377,30	1 555 500,48	
1	364 379,64	1 555 491,64	
1	364 379,64	1 555 491,64	

Администрация Сысертского городского
 округа
 23.04.2020
 Вх. № 7537



Условные обозначения:

-  - Обозначение характерных точек
-  - Границы образуемого участка
-  - Образуемый земельный участок
-  - Кадастровые номера земельных участков
-  - Граница кадастрового квартала
-  - Объекты капитального строительства