

Сообщение
о возможном установлении публичного сервитута

Руководствуясь статьей 39.42 Земельного кодекса Российской Федерации, Администрация Сысертского городского округа сообщает о возможном установлении публичного сервитута сроком на 49 лет в целях размещения и эксплуатации объекта электросетевого хозяйства: инженерное сооружение «Строительство отпайки от КВЛ 6 кВ РП-3-Очистные от ПС Гидромаш до КВЛ 6 кВ РП-3-Хлебозавод. Демонтаж отпайки на ТП-73209 КВЛ 6 кВ РП-3-Хлебозавод (переустройство ЛЭП 6 кВ для электроснабжения ТП-73209, размещенную на земельном участке с К/№ 66:25:2901021:15) (0,55 км)», в отношении земель кадастрового квартала 66:25:2901021 площадью 2009 кв.м в границах Сысертского городского округа Свердловской области. В соответствии с Актом натурального технического обследования лесного участка № 13, участок расположен на землях лесного фонда на территории Сысертского лесничества Сысертского участкового лесничества Сысертского участка в квартале 60 (части выделов 6, 19) в эксплуатационных лесах.

Ознакомиться с ходатайством об установлении публичного сервитута и прилагаемым к нему описанием местоположения границ публичного сервитута можно по адресу: 624022, Свердловская область, город Сысерть, улица Ленина, дом 35, актовЫй зал (1 этаж), в приемное время: вторник с 15-00 до 17-00 часов, описание местоположения границ публичного сервитута размещено на сайте Сысертского городского округа в сети Интернет: <http://admsysert.ru/mun-services/publiclniy-servitut/message>.

Правообладатели земельных участков, в отношении которых испрашивается публичный сервитут, если их права (обременения права) не зарегистрированы в Едином государственном реестре недвижимости, могут обратиться с заявлением об учете их прав (обременений права) на земельные участки с приложением копий документов, подтверждающих эти права (обременения права) в Администрацию Сысертского городского округа по адресу: 624022, Свердловская область, город Сысерть, улица Ленина, дом 35, кабинет № 3, в приемное время: понедельник – пятница с 08-00 до 17-00 часов. Срок подачи заявления — в течение 30 (тридцати дней) со дня опубликования данного извещения.

Схема расположения границ публичного сервитута

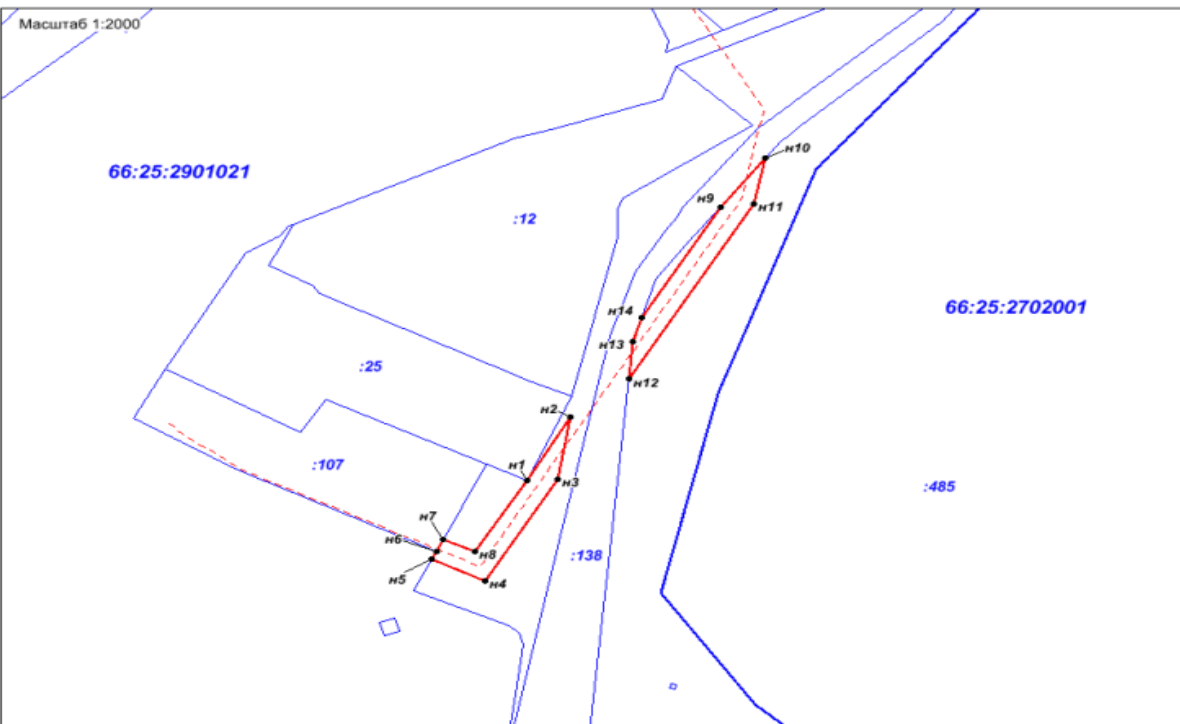
Местоположение публичного сервитута: Свердловская область, Сысертский городской округ, участок расположен на территории Сысертского лесничества Сысертского участкового лесничества Сысертского участка в квартале 60 (части выделов 6,19)

Кадастровый квартал: 66:25:2901021







Категория земель: земли лесного фонда

Площадь публичного сервитута: 2009 кв.м

Заказчик: Открытое акционерное общество "Межрегиональная распределительная сетевая компания Урала"



Условные обозначения:

-  - граница и кадастровый номер кадастрового квартала
-  - граница и кадастровый номер земельного участка, сведения о котором содержатся в ЕГРН
-  - граница и кадастровый номер ОКС, сведения о котором содержатся в ЕГРН
-  - проектная граница публичного сервитута
-  - обозначение характерной точки границы
-  - проектное местоположение инженерного сооружения