



ДУМА СЫСЕРТСКОГО ГОРОДСКОГО ОКРУГА

Р Е Ш Е Н И Е

от 30.10.2014г. № 397

г. Сысерть

О внесении изменений в генеральный план Сысертского городского округа применительно к территории города Сысерть

В целях обеспечения устойчивого развития территории Сысертского городского округа, социальных инфраструктур и соблюдения интересов граждан и их объединений, в соответствии с Федеральным законом от 06 октября 2003 года № 131-ФЗ «Об общих принципах организации местного самоуправления в Российской Федерации», руководствуясь статьями 24, 28, 27 Градостроительного кодекса Российской Федерации от 29 декабря 2004 года № 190-ФЗ («Российская газета» от 30 декабря 2004 года № 290), Уставом Сысертского городского округа, принятым решением Сысертского районного Совета от 16 июня 2005 года № 81 (в редакции решений Думы Сысертского городского округа от 16.02.2006 г. № 140, от 27.04.2006 г. № 158, от 02.11.2006 г. № 191, от 13.09.2007 г. № 271, от 24.04.2008 г. № 30, от 09.12.2008 г. № 116, от 27.08.2009 г. № 177, от 29.10.2009 г. № 200, от 28.01.2010 г. № 228, от 29.04.2010 г. № 250, от 25.06.2010 г. № 265, от 16.09.2010 г. № 294, от 25.11.2010 г. № 330, от 28.04.2011 г. № 380, от 27.10.2011 г. № 434, от 27.10.2011 г. № 435, от 26.04.2012 г. № 33, от 19.10.2012 г. № 66, от 06.12.2012 г. № 82, от 25.04.2013 г. № 160, от 25.07.2013г. № 196, от 23.12.2013г. №311, от 24.04.2014г. № 348 от 25.09.2014 № 386), на основании заявления Иванова Дмитрия Сергеевича вх. № 03-3870/1/1 от 23.12.2013г., рассмотрев представленный Главой Сысертского городского округа Проект внесения изменений в генеральный план Сысертского городского округа применительно к территории города Сысерть № 2 от 23.07.2014 года, Дума Сысертского городского округа

РЕШИЛА:

1. Внести в генеральный план Сысертского городского округа применительно к территории города Сысерть, утвержденный решением Думы Сысертского городского округа от 08.08.2013 г. № 222 следующие изменения:

1) включить в границы города Сысерть земельный участок площадью 13,2967 га с кадастровым номером 66:25:2702001:6 с видом разрешенного использования "под оздоровительный лагерь "Орленок" из категории "земли особо охраняемых территорий и объектов";

2) включить в границы города Сысерть земельный участок площадью 2,9496 га с кадастровым номером 66:25:2702001:5 с видом разрешенного использования "под базу отдыха "Земляничка" из категории "земли особо охраняемых территорий и объектов";

3) установить для земельных участков с кадастровыми номерами 66:25:2702001:6 и 66:25:2702001:5 функциональную зону «зона размещения усадебной жилой застройки»;

4) в карту 1^{1.27} «Функциональное зонирование территории населенного пункта» внести следующее изменение (приложение №1);

5) в карту 2^{1.27} «Объекты местного значения, размещаемые на территории населенного пункта» внести следующее изменение (приложение №2);

6) карту 3¹ «Граница населенного пункта» изложить в новой редакции (приложение №3);

7) в карту 4^{1.27} «Инвестиционные площадки и объекты, размещаемые на территории населенного пункта» внести следующее изменение (приложение №4).

2. Опубликовать настоящее решение в официальном издании «Вестник Сысертского городского округа» и разместить на официальном сайте Сысертского городского округа в сети Интернет.

3. Контроль исполнения настоящего решения возложить на председателя постоянной комиссии по вопросам жилищно-коммунального хозяйства, архитектуры, строительства и экологии (Девятых Л.М).

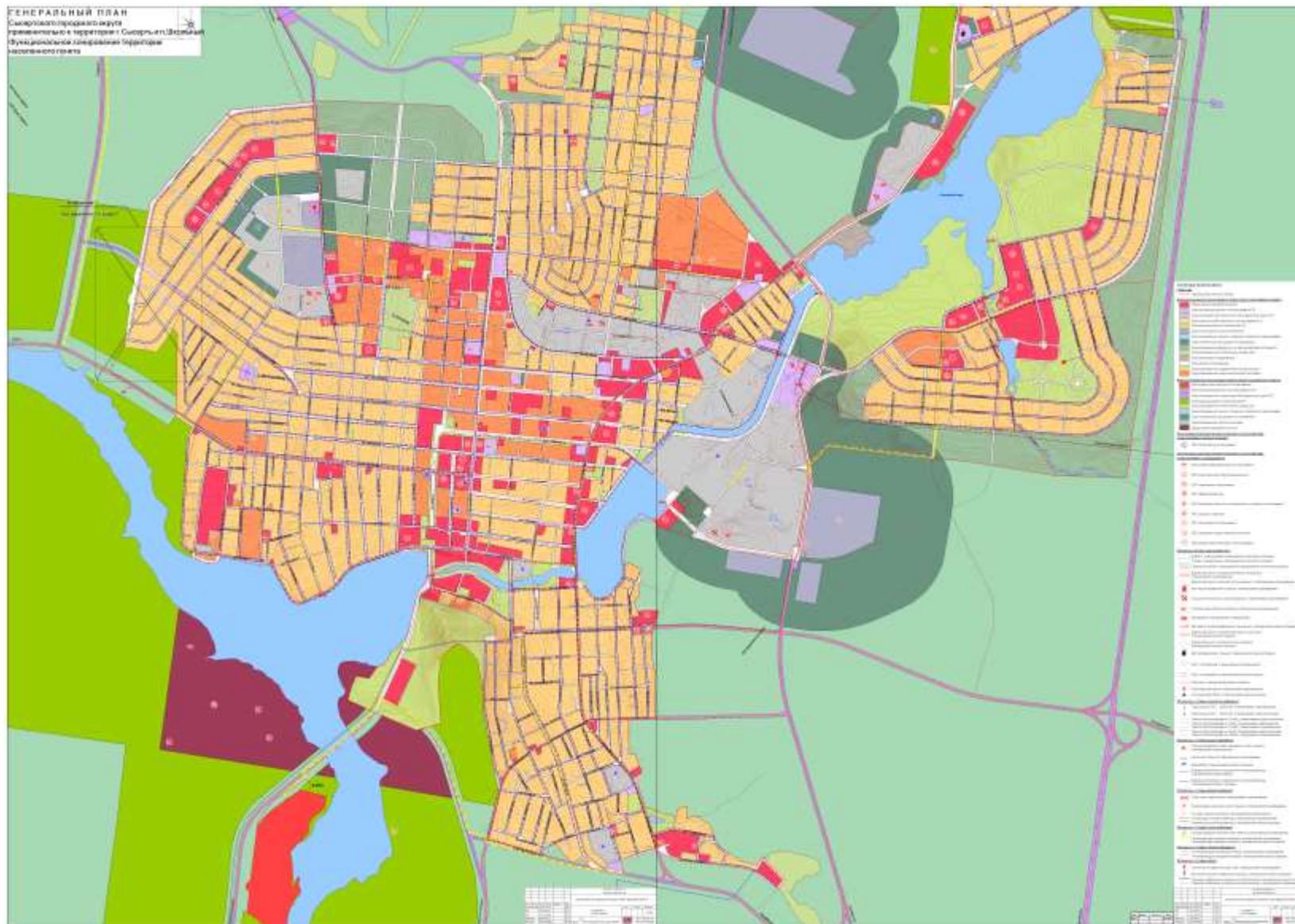
Глава Сысертского городского округа

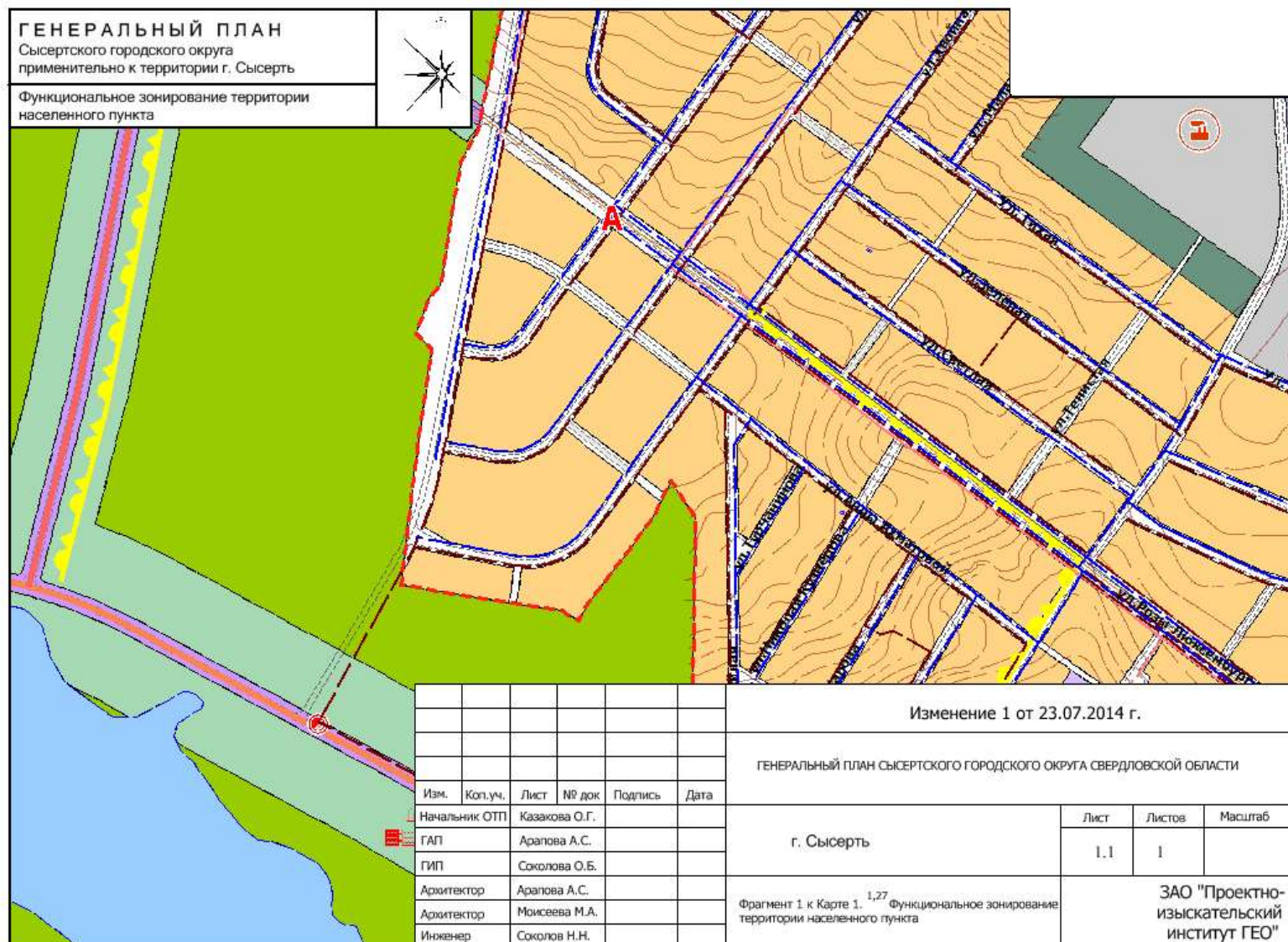
А.Г. Карамышев

Председатель Думы
Сысертского городского округа

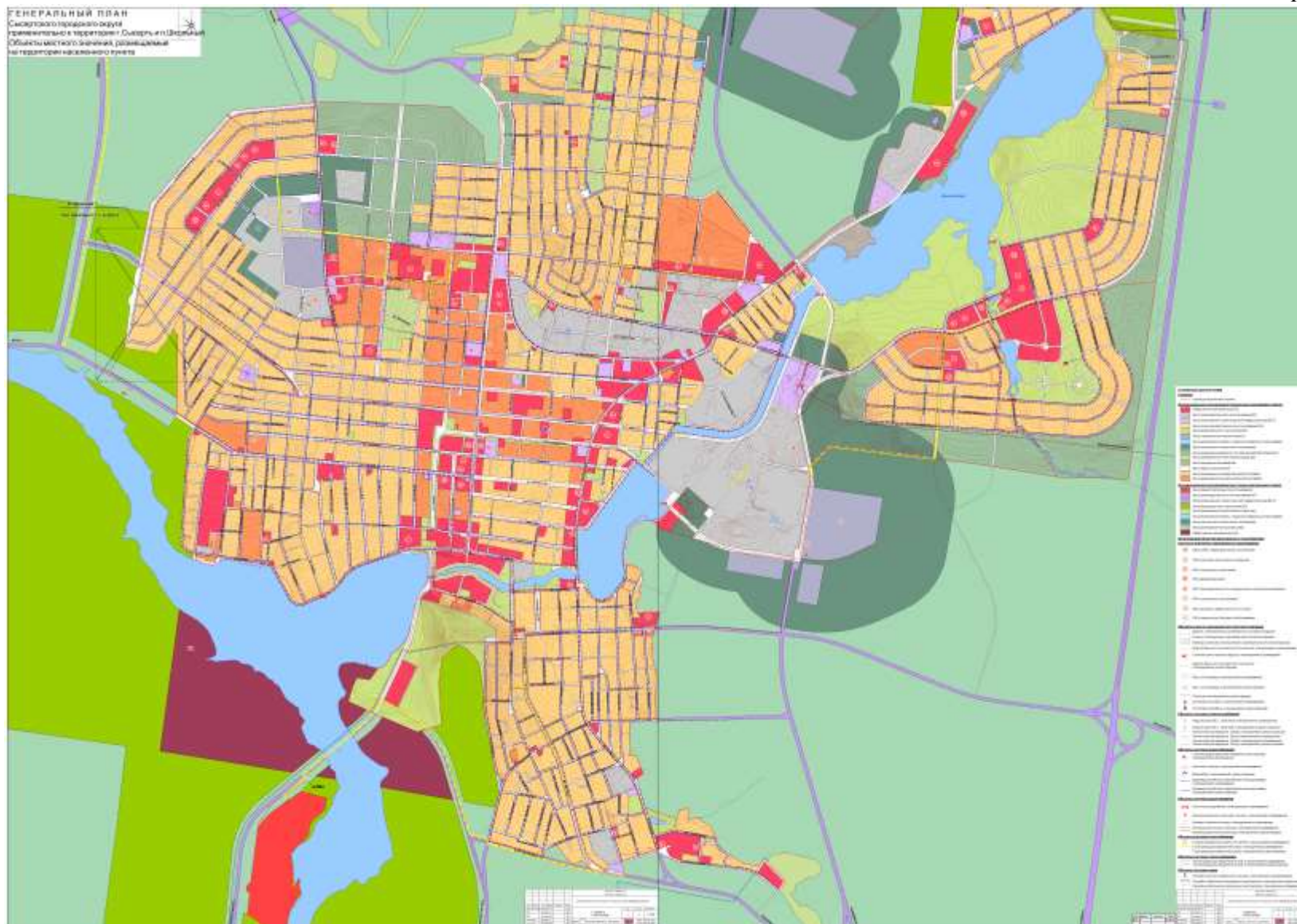
О.Б. Сирман-Прочитанская

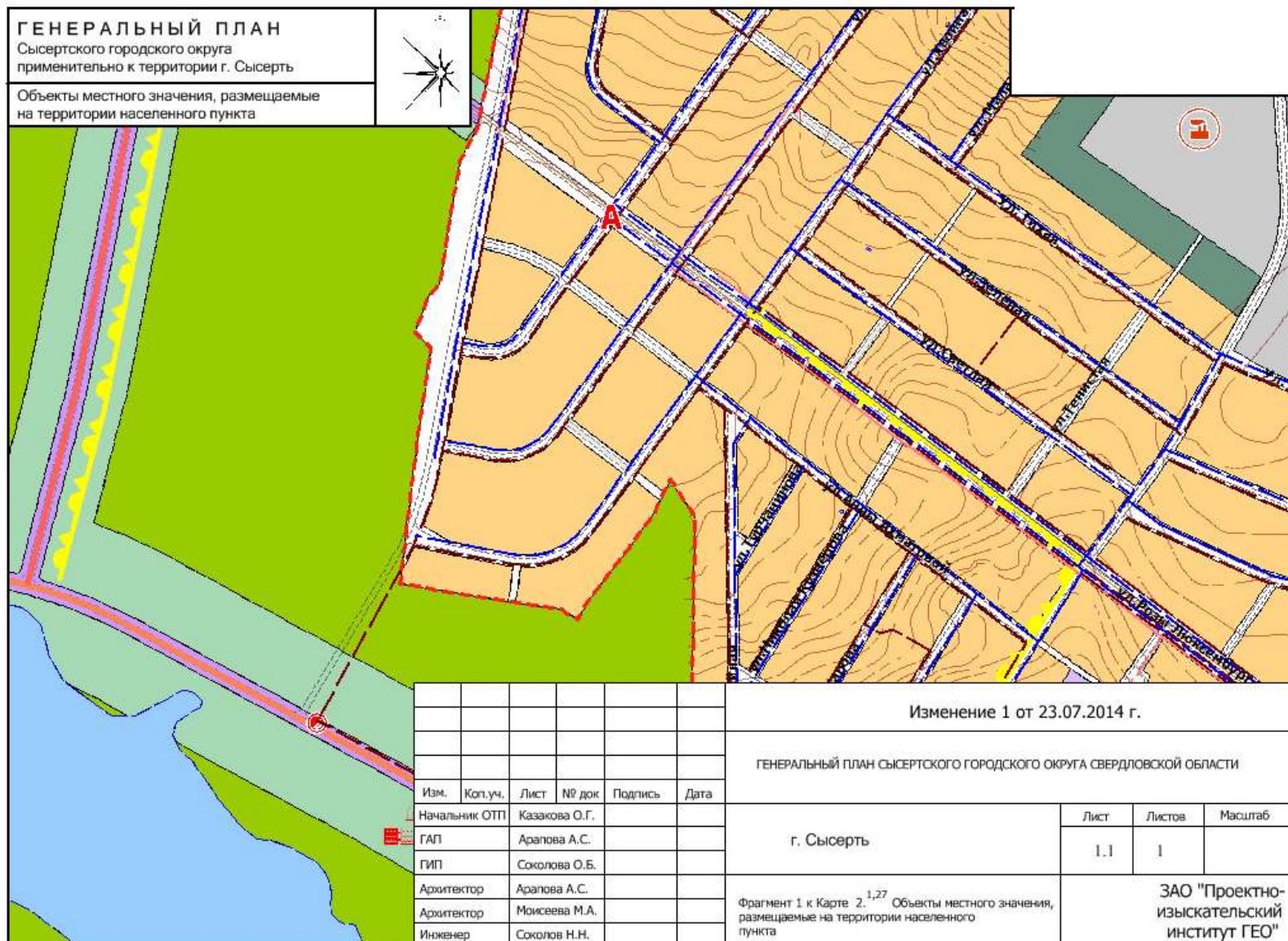
Приложение №1
к проекту
от 30.10.2014г. № 397
на двух листах



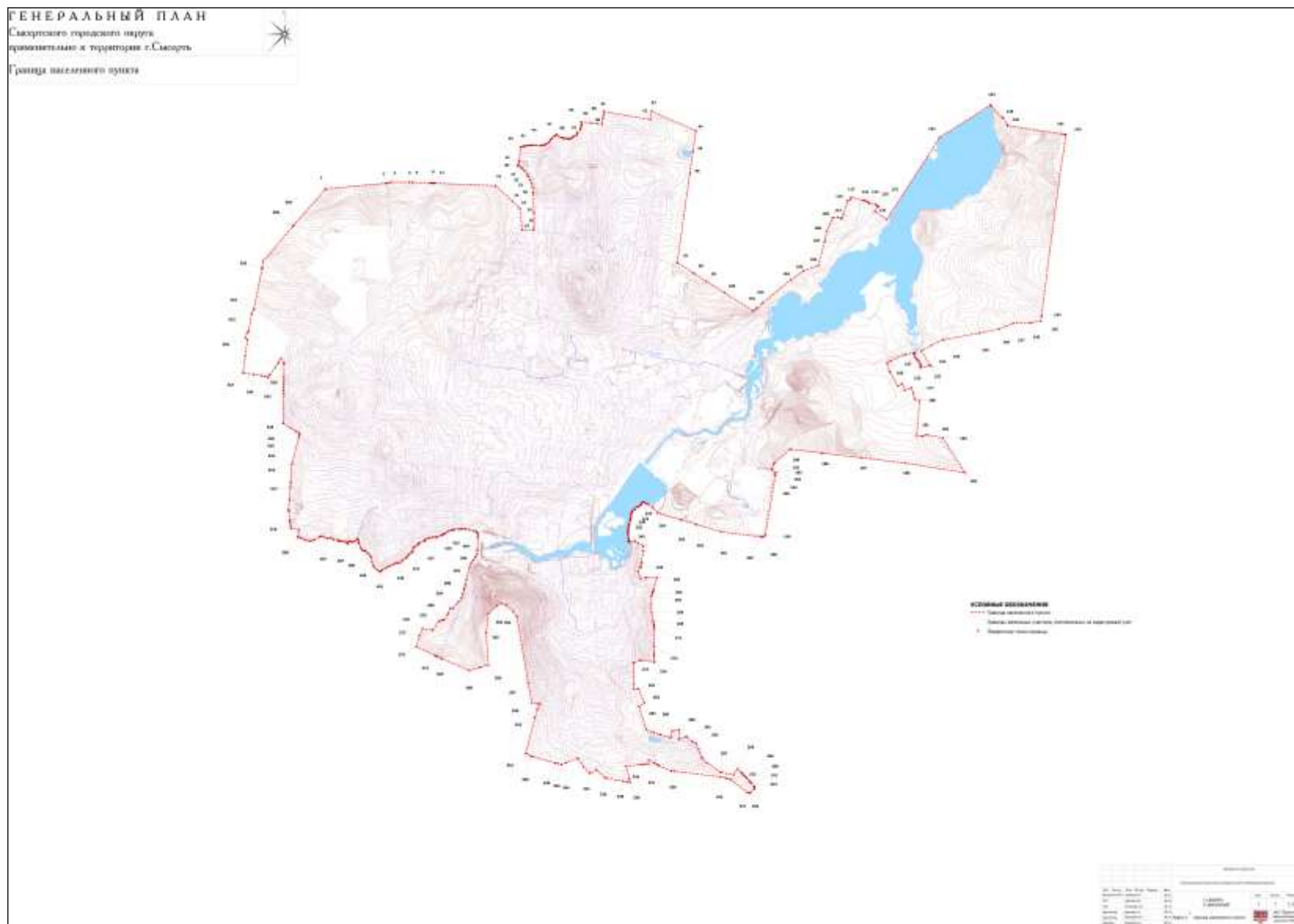


Приложение №2
к проекту
от 30.10.2014г. № 397
на двух листах

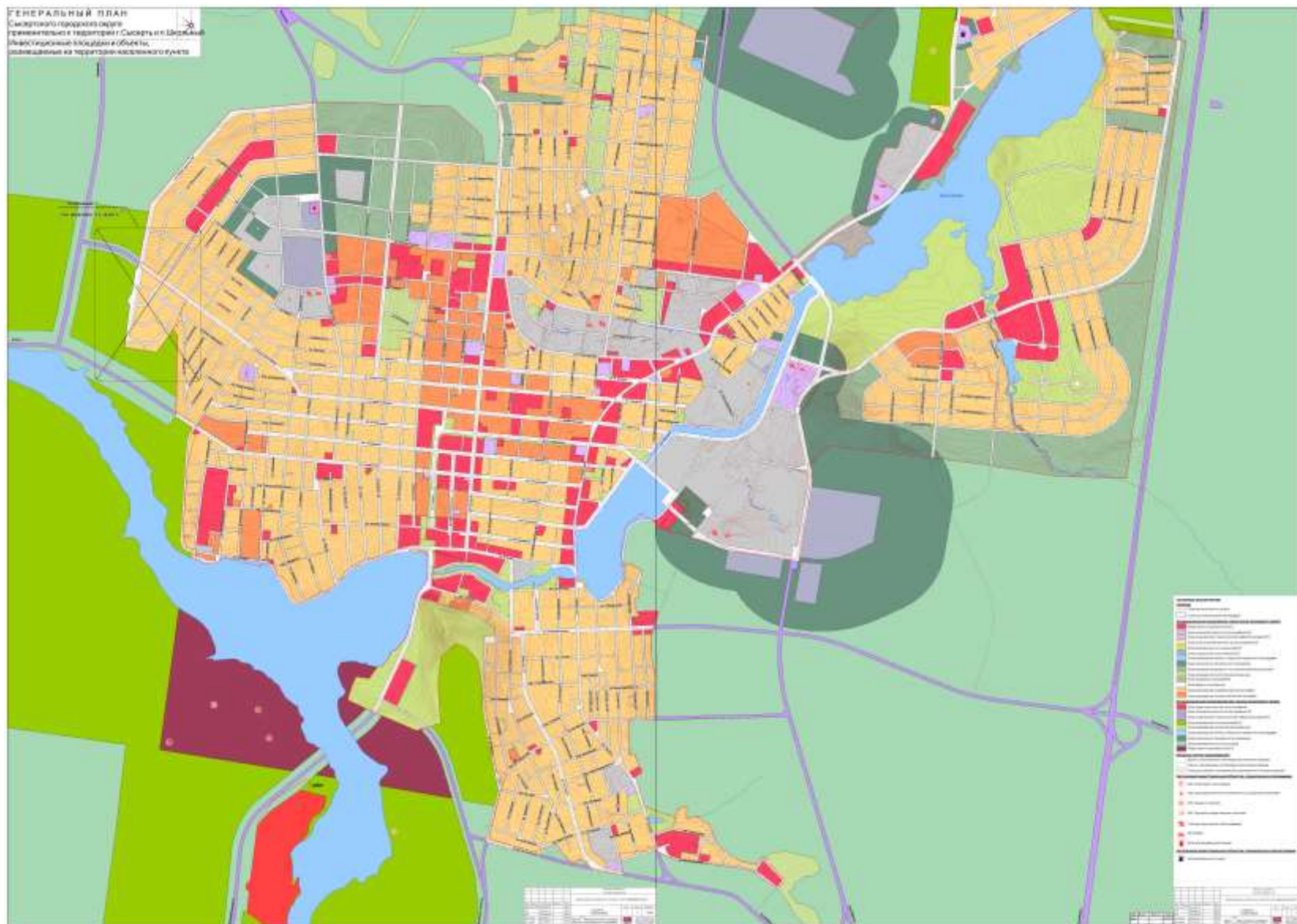




Приложение №3
к решению Думы Сысертского
городского округа
от 30.10.2014г. № 397
на двух листах



Приложение №4
к проекту
от 30.10.2014г. № 397
на двух листах



Приложение №4
к проекту
от 30.10.2014г. № 397
на двух листах

