



## АДМИНИСТРАЦИЯ СЫСЕРТСКОГО ГОРОДСКОГО ОКРУГА ПОСТАНОВЛЕНИЕ

---

от 28.07.2017 г. № 1899

г. Сысерть

***Об утверждении схем границ прилегающих территорий,  
на которых не допускается розничная продажа алкогольной продукции,  
к организациям и объектам в городе Сысерть  
(в ред. от 02.08.2017г. № 1925)***

В соответствии со статьей 16 Федерального закона от 22.11.1995г. № 171-ФЗ «О государственном регулировании производства и оборота этилового спирта, алкогольной и спиртосодержащей продукции и об ограничении потребления (распития) алкогольной продукции», Постановлением Правительства Российской Федерации от 27.12.2012 г. № 1425 «Об определении органами государственной власти субъектов Российской Федерации мест массового скопления граждан и мест нахождения источников повышенной опасности, в которых не допускается розничная продажа алкогольной продукции, а также определении органами местного самоуправления границ прилегающих к некоторым организациям и объектам территорий, на которых не допускается розничная продажа алкогольной продукции», постановлением Администрации Сысертского городского округа от 25.07.2017г. № 1838 «Об определении границ прилегающих к некоторым организациям и объектам территорий, на которых не допускается розничная продажа алкогольной продукции, в Сысертском городском округе»,

### **ПОСТАНОВЛЯЮ:**

1. Утвердить схемы границ прилегающих территорий, на которых не допускается розничная продажа алкогольной продукции, к организациям и объектам в городе Сысерть:

1) к Муниципальному автономному общеобразовательному учреждению «Средняя общеобразовательная школа № 6 им. П.П. Бажова» г. Сысерть, расположенному по адресу: Свердловская область, город Сысерть, улица Свердлова, 80, 80-А, и к Муниципальному бюджетному учреждению дополнительного образования «Центр детского технического творчества Сысертского городского округа», расположенному по адресу: Свердловская область, город Сысерть, улица Свердлова, 80-А, согласно приложению № 1;

2) к Муниципальному автономному общеобразовательному учреждению «Основная общеобразовательная школа № 14» г. Сысерть, расположенному по адресу: Свердловская область, город Сысерть, улица Коммуны, 1, согласно приложению № 2;

3) к Муниципальному автономному общеобразовательному учреждению «Основная общеобразовательная школа № 15» г. Сысерть, расположенному по адресу: Свердловская область, город Сысерть, улица Тимирязева, 132, согласно приложению № 3;

4) к Муниципальному автономному общеобразовательному учреждению «Средняя общеобразовательная школа № 23» г. Сысерть, расположенному по адресу: Свердловская область, город Сысерть, улица Орджоникидзе, 48, согласно приложению № 4;

5) к Муниципальному автономному общеобразовательному учреждению «Вечерняя (сменная) общеобразовательная школа» г. Сысерть, расположенному по адресу: Свердловская область, город Сысерть, улица Коммуны, 20, согласно приложению № 5;

6) к Муниципальному автономному детскому образовательному учреждению «Детский сад № 1 «Василёк», расположенному по адресу: Свердловская область, город Сысерть, улица Орджоникидзе, 12, согласно приложению № 6;

7) к Муниципальному автономному детскому образовательному учреждению «Детский сад № 3 «Золотой ключик», расположенному по адресу: Свердловская область, город Сысерть, микрорайон «Новый», № 29, согласно приложению № 7;

8) к Муниципальному автономному детскому образовательному учреждению «Детский сад № 14 «Юбилейный», расположенному по адресу: Свердловская область, город Сысерть, улица Розы Люксембург, 23, согласно приложению № 8;

9) к Муниципальному автономному детскому образовательному учреждению «Детский сад № 25 «Солнышко», расположенному по адресу: Свердловская область, город Сысерть, улица Розы Люксембург, 57, согласно приложению № 9;

10) к Муниципальному автономному детскому образовательному учреждению «Детский сад комбинированного вида № 27 «Сказка», расположенному по адресу: Свердловская область, город Сысерть, улица Механизаторов, 18, согласно приложению № 10;

11) к Муниципальному автономному детскому образовательному учреждению «Детский сад № 38 «Теремок», расположенному по адресу: Свердловская область, город Сысерть, улица Красноармейская, 1, согласно приложению № 11;

12) к Муниципальному автономному детскому образовательному учреждению «Детский сад № 38 «Теремок», расположенному по адресу: Свердловская область, город Сысерть, улица Ленина, 28-А, согласно приложению № 12;

13) к Муниципальному автономному детскому образовательному учреждению «Детский сад № 44 «Светлячок», расположенному по адресу: Свердловская область, город Сысерть, улица Орджоникидзе, 29, согласно приложению № 13;

14) к Муниципальному автономному детскому образовательному учреждению «Детский сад № 46 «Полянка», расположенному по адресу: Свердловская область, город Сысерть, улица Степана Разина, 2-А, согласно приложению № 14;

15) к Муниципальному автономному детскому образовательному учреждению «Детский сад № 2 «Улыбка», расположенному по адресу: Свердловская область, город Сысерть, микрорайон Новый, 36, согласно приложению № 15;

16) к Филиалу Муниципального автономного детского образовательного учреждения «Детский сад № 2 «Улыбка», расположенному по адресу: Свердловская область, город Сысерть, улица Карла Маркса, 132, согласно приложению № 16;

17) к Муниципальной автономной общеобразовательной организации «Средняя общеобразовательная школа № 1» г. Сысерть, расположенному по адресу: Свердловская область, город Сысерть, микрорайон Новый, 25, согласно приложению № 17;

18) к Муниципальному бюджетному учреждению дополнительного образования «Детская школа искусств» г. Сысерть, расположенному по адресу: Свердловская область, Сысертский р-н, город Сысерть, улица Ленина, 32, согласно приложению № 18;

19) к Муниципальному бюджетному учреждению дополнительного образования «Детская художественная школа» г. Сысерть, расположенному по адресу: Свердловская область, город Сысерть, улица Тракторная, 15, согласно приложению № 19;

20) к Профессиональному образовательному учреждению «Сысертская спортивно-техническая школа регионального отделения общероссийской общественно-государственной организации «Добровольное общество содействия армии, авиации и флоту России» Свердловской области», расположенному по адресу: Свердловская область, город Сысерть, улица Ленина, 30-А, согласно приложению № 20;

21) к Муниципальному казенному учреждению дополнительного образования «Детско-юношеская спортивная школа Сысертского городского округа», расположенному по адресу: Свердловская область, город Сысерть, улица Коммуны, 36, согласно приложению № 21;

22) к Муниципальному казенному учреждению дополнительного образования «Детско-юношеская спортивная школа дзюдо Сысертского городского округа «Мастер-Динамо», расположенному по адресу: Свердловская область, город Сысерть, улица Советская, 48-А, согласно приложению № 22;

23) к Муниципальному казенному учреждению дополнительного образования «Детско-юношеская спортивная школа дзюдо Сысертского городского округа «Мастер-Динамо», расположенному по адресу: Свердловская область, город Сысерть, улица К. Маркса, 92, согласно приложению № 23;

24) к Муниципальному автономному учреждению дополнительного образования «Центр внешкольной работы Сысертского городского округа», расположенному по адресу: Свердловская область, город Сысерть, улица Красноармейская, 32, согласно приложению № 24;

25) к Стадиону «Труд» Муниципального казенного учреждения физической культуры и спорта «Центр развития физической культуры, спорта, туризма и молодежной политики», расположенному по адресу: Свердловская область, город Сысерть, улица Тракторная, 25, согласно приложению № 25;

26) к Государственному автономному учреждению дополнительного образования Свердловской области «Детско-юношеская спортивная школа по лыжному спорту», расположенному по адресу: Свердловская область, город Сысерть, улица Загородная, 1, согласно приложению № 26;

27) к Базе отдыха «Бажовия» тренировочной базы футбольного клуба «Урал», расположенной по адресу: Свердловская область, город Сысерть, улица Тимирязева, согласно приложению № 27;

28) к Спортивному центру «Лайф ФитнеС», расположенному по адресу: Свердловская область, город Сысерть, улица Быкова, 11, согласно приложению № 28;

29) к Физкультурно-оздоровительному комплексу с бассейном, расположенному по адресу: Свердловская область, город Сысерть, улица Тимирязева, 65-Б, согласно приложению № 29;

30) к Государственному бюджетному учреждению здравоохранения Свердловской области «Сысертская центральная районная больница», расположенному по адресу: Свердловская область, г. Сысерть улица Коммуны, 71, согласно приложению № 30;

31) к Государственному бюджетному учреждению здравоохранения Свердловской области «Сысертская центральная районная больница» женская консультация, расположенному по адресу: Свердловская область, г. Сысерть микрорайон Новый, 21, согласно приложению № 31;

32) к Стоматологии «Александрия», расположенной по адресу: Свердловская область, город Сысерть, улица Коммуны, 39, согласно приложению № 32;

33) к Стоматологии «Урал Дент», расположенной по адресу: Свердловская область, город Сысерть, улица Орджоникидзе, 35, согласно приложению № 33;

34) к Стоматологии «Урал Дент» и Оптике «Новый взгляд», расположенным по адресу: Свердловская область, город Сысерть, улица Карла Либкнехта, 70, согласно приложению № 34;

35) к Оптике «Оптика», расположенному по адресу: Свердловская область, город Сысерть, улица Тимирязева, 4, согласно приложению № 35;

36) к Оптике «Оптика», расположенной по адресу: Свердловская область, город Сысерть, улица Орджоникидзе, 20, согласно приложению № 36;

37) к Медико-диагностическому центру, расположенному по адресу: Свердловская область, город Сысерть, микрорайон Каменный цветок, 1, оф. 242, согласно приложению № 37;

38) к Медицинскому центру «Здоровье», расположенному по адресу: Свердловская область, город Сысерть, улица Свободы, 38-А, согласно приложению № 38;

39) к Стоматологии «Здоровье», расположенной по адресу: Свердловская область, город Сысерть, улица Карла Маркса, 87, согласно приложению № 39;

40) к Автовокзалу Муниципального унитарного предприятия «Сысертское автотранспортное предприятие», расположенному по адресу: Свердловская область, город Сысерть, улица Трактовая, 5, согласно приложению № 40.

2. Пункт 1 настоящего постановления применяется с учетом исключений, установленных подпунктами 4, 5 пункта 6 статьи 16 Федерального закона от 22 ноября 1995 года № 171-ФЗ «О государственном регулировании производства и оборота этилового спирта, алкогольной и спиртосодержащей продукции и ограничении потребления (распития) алкогольной продукции».

3. Начальникам Управления образования Администрации Сысертского городского округа (А.Е. Золотова), Управления культуры Администрации Сысертского городского округа (Н.В. Трухина), отдела по физической культуре и спорту, молодежной и социальной политике Администрации Сысертского городского округа (В.Б. Шibaев) предоставлять сведения о размещении детских, образовательных, медицинских организаций и объектов спорта всех форм собственности в течении 30 дней с момента открытия или закрытия в комитет по экономике Администрации Сысертского городского округа (С.В. Краснова).

4. Комитету по экономике Администрации Сысертского городского округа (С.В.Краснова) направить копию настоящего постановления в Министерство агропромышленного комплекса и продовольствия Свердловской области не позднее 1 месяца со дня подписания настоящего постановления.

5. Опубликовать настоящее постановление в официальном издании Думы и Администрации Сысертского городского округа «Вестник Сысертского городского округа» и разместить на официальном сайте Сысертского городского округа.

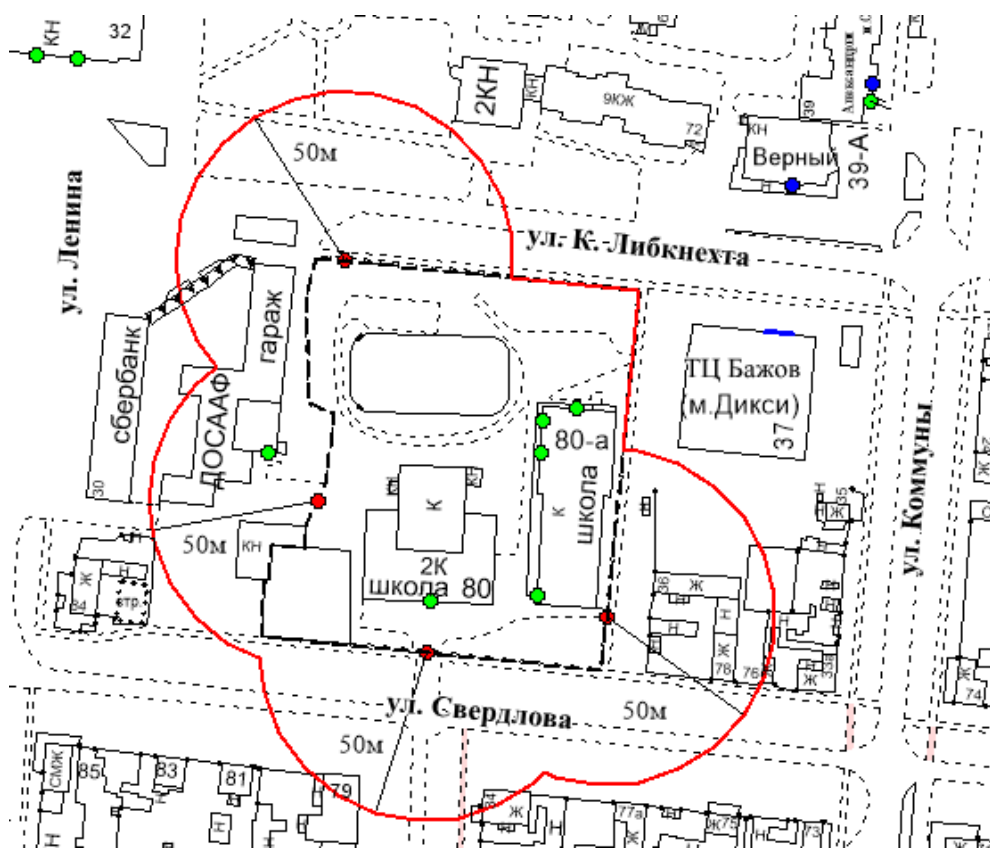
6. Контроль за исполнением настоящего постановления оставляю за собой.

Глава Сысертского городского округа

А.Г. Карамышев

Приложение № 1  
к постановлению Администрации  
Сысертского городского округа  
от 28.07.2017 г. № 1899

Схема границ прилегающих территорий,  
на которых не допускается розничная продажа алкогольной продукции,  
к МАОУ «Средняя общеобразовательная школа № 6 им. П.П. Бажова» г. Сысерть,  
расположенному по адресу: Свердловская обл., г. Сысерть, ул. Свердлова, 80, 80-А,  
и МБУДО «Центр детского технического творчества Сысертского городского округа»,  
расположенному по адресу: Свердловская обл., г. Сысерть, ул. Свердлова, 80-А



Масштаб 1:2000

Условные обозначения

- обособленная территория
- вход (выход) на обособленную территорию
- вход (выход) в здание
- вход (выход) в стационарный торговый объект
- прилегающая территория

Схема границ прилегающих территорий,  
на которых не допускается розничная продажа алкогольной продукции,  
к МАОУ «Основная общеобразовательная школа № 14» г. Сысерть,  
расположенному по адресу: Свердловская обл., г. Сысерть, ул. Коммуны, 1



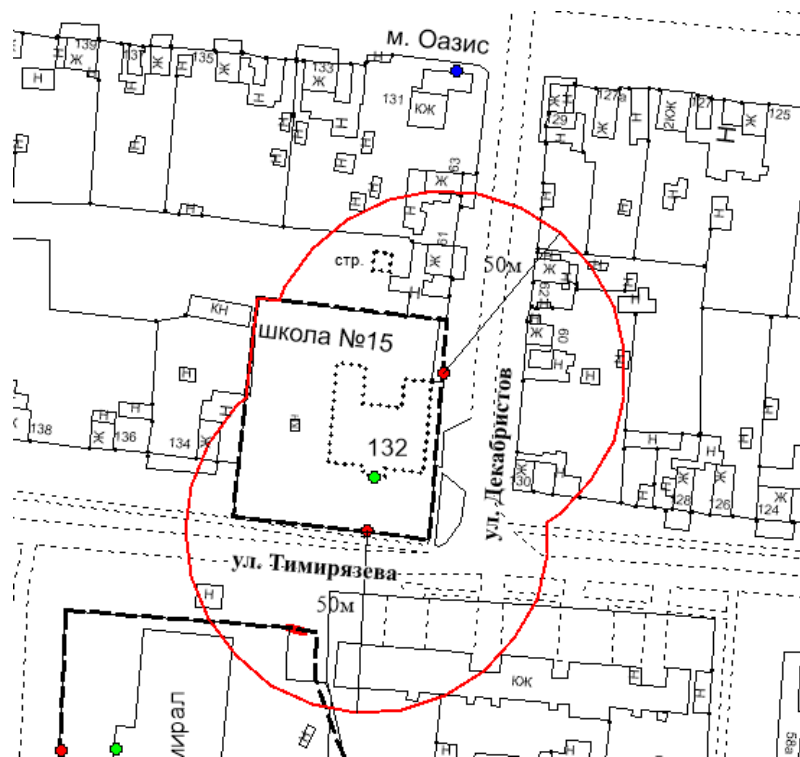
Масштаб 1:1000

Условные обозначения

- обособленная территория
- вход (выход) на обособленную территорию
- вход (выход) в здание
- вход (выход) в стационарный торговый объект
- прилегающая территория

Приложение № 3  
к постановлению Администрации  
Сысертского городского округа  
от 28.07.2017 г. № 1899

Схема границ прилегающих территорий,  
на которых не допускается розничная продажа алкогольной продукции,  
к МАОУ «Основная общеобразовательная школа № 15» г. Сысерть,  
расположенному по адресу: Свердловская обл., г. Сысерть, ул. Тимирязева, 132



Масштаб 1:1500

Условные обозначения

- — — — обособленная территория
- вход (выход) на обособленную территорию
- вход (выход) в здание
- вход (выход) в стационарный торговый объект
- — — — прилегающая территория

Приложение № 4  
к постановлению Администрации  
Сысертского городского округа  
от 28.07.2017 г. № 1899

Схема границ прилегающих территорий,  
на которых не допускается розничная продажа алкогольной продукции,  
к МАОУ «Средняя общеобразовательная школа № 23» г. Сысерть,  
расположенному по адресу: Свердловская обл., г. Сысерть, ул. Орджоникидзе, 48



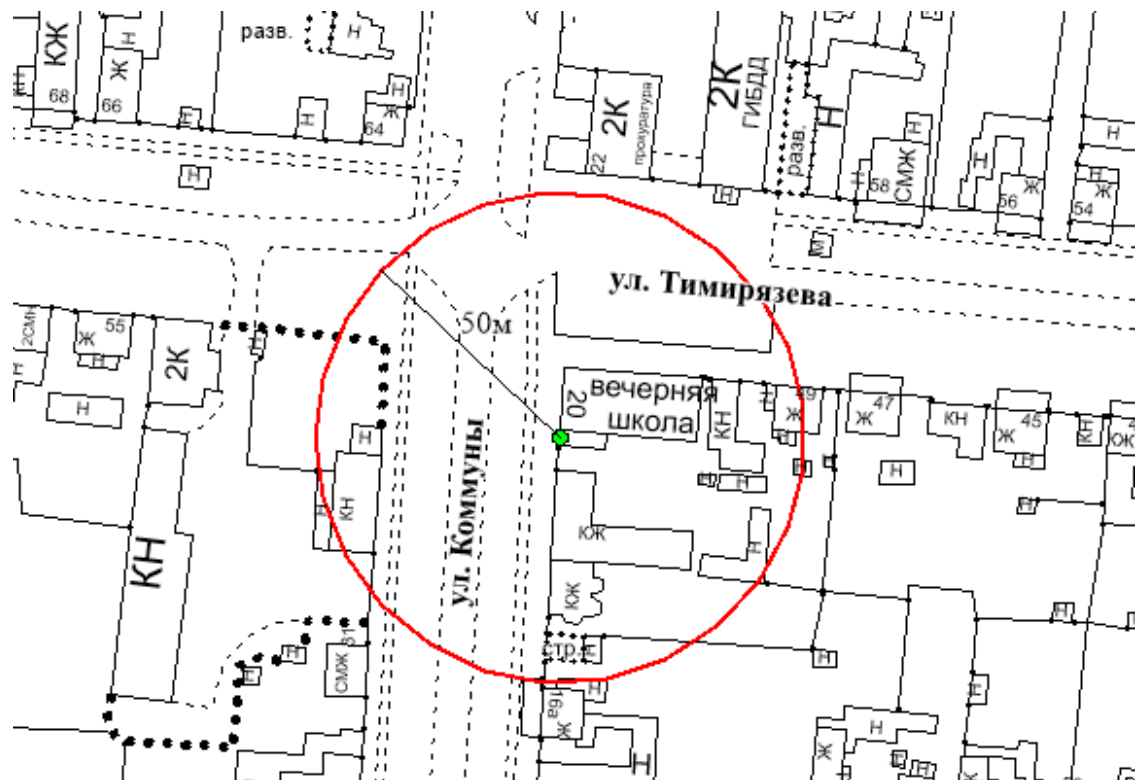
Масштаб 1:2000

Условные обозначения

- обособленная территория
- вход (выход) на обособленную территорию
- вход (выход) в здание
- вход (выход) в стационарный торговый объект
- прилегающая территория



Схема границ прилегающих территорий,  
на которых не допускается розничная продажа алкогольной продукции,  
к МАОУ «Вечерняя (сменная) общеобразовательная школа» г. Сысерть,  
расположенному по адресу: Свердловская обл., г. Сысерть, ул. Коммуны, 20



Масштаб 1:1500

Условные обозначения

- обособленная территория
- вход (выход) на обособленную территорию
- вход (выход) в здание
- вход (выход) в стационарный торговый объект
- прилегающая территория

Схема границ прилегающих территорий,  
на которых не допускается розничная продажа алкогольной продукции,  
к МАДОУ «Детский сад № 1 «Василёк»,  
расположенному по адресу: Свердловская обл., г. Сысерть, ул. Орджоникидзе, 12



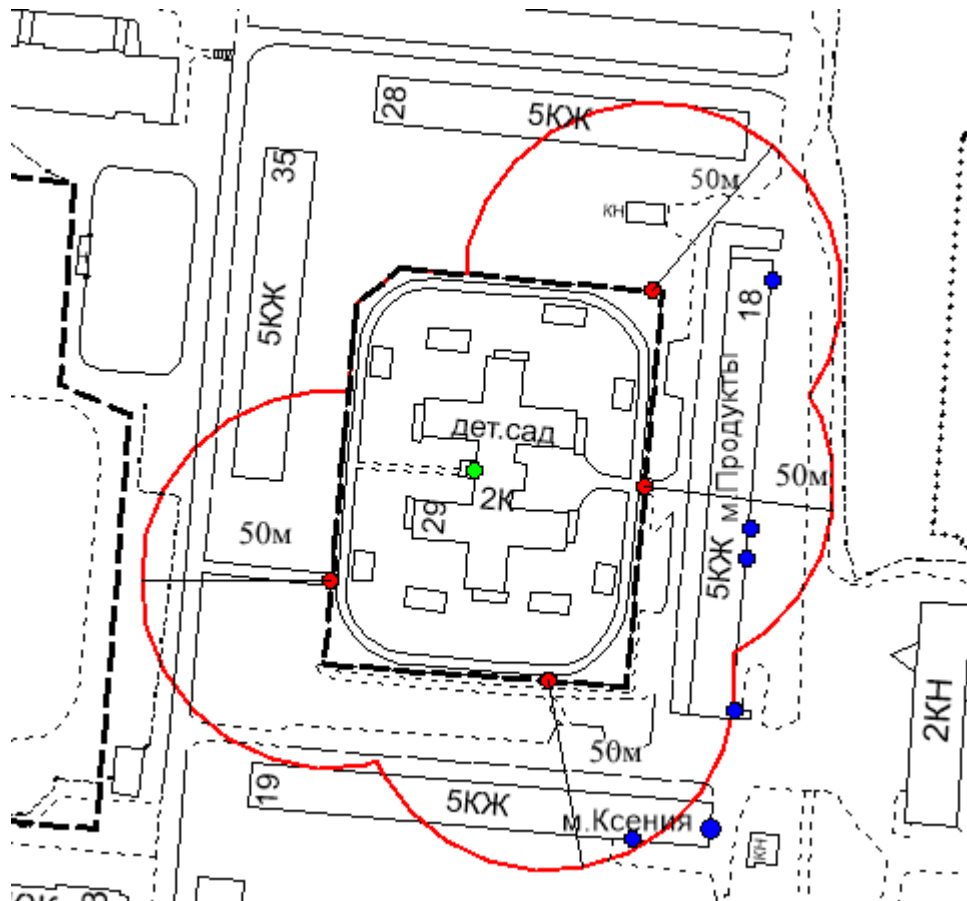
Масштаб 1:1500

Условные обозначения

- обособленная территория
- вход (выход) на обособленную территорию
- вход (выход) в здание
- вход (выход) в стационарный торговый объект
- прилегающая территория

Приложение № 7  
к постановлению Администрации  
Сысертского городского округа  
от 28.07.2017 г. № 1899

Схема границ прилегающих территорий,  
на которых не допускается розничная продажа алкогольной продукции,  
к МАДОУ «Детский сад № 3 «Золотой ключик»,  
расположенному по адресу: Свердловская обл., г. Сысерть, мкр. «Новый», 29



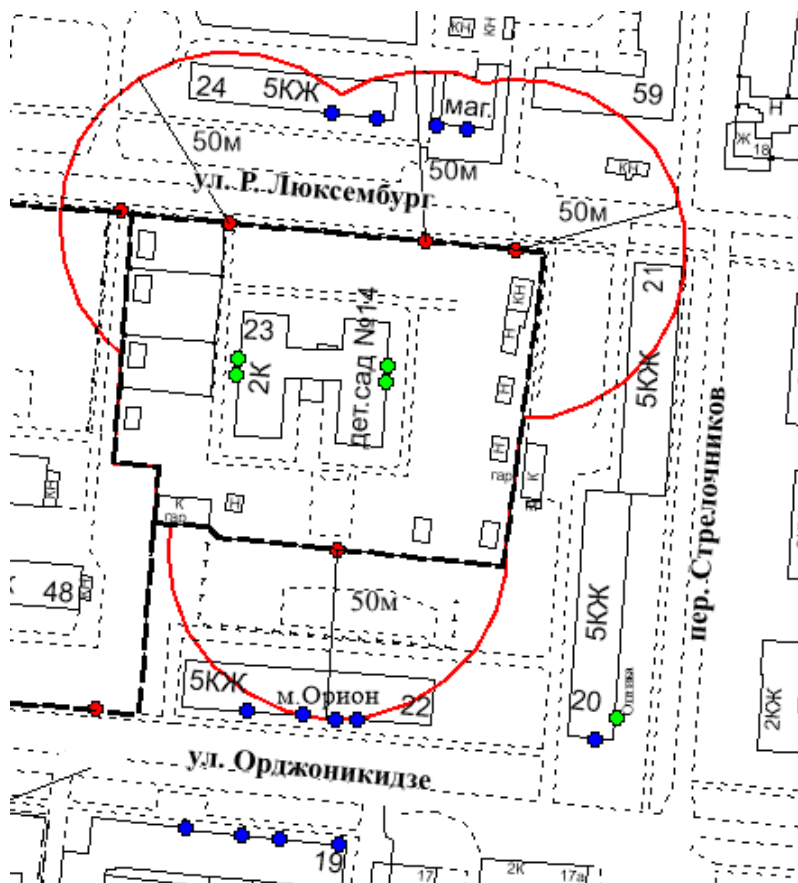
Масштаб 1:2000

Условные обозначения

- обособленная территория
- вход (выход) на обособленную территорию
- вход (выход) в здание
- вход (выход) в стационарный торговый объект
- прилегающая территория

Приложение № 8  
к постановлению Администрации  
Сысертского городского округа  
от 28.07.2017 г. № 1899

Схема границ прилегающих территорий,  
на которых не допускается розничная продажа алкогольной продукции,  
к МАДОУ «Детский сад № 14 «Юбилейный»,  
расположенному по адресу: Свердловская обл., г. Сысерть, ул. Розы Люксембург, 23

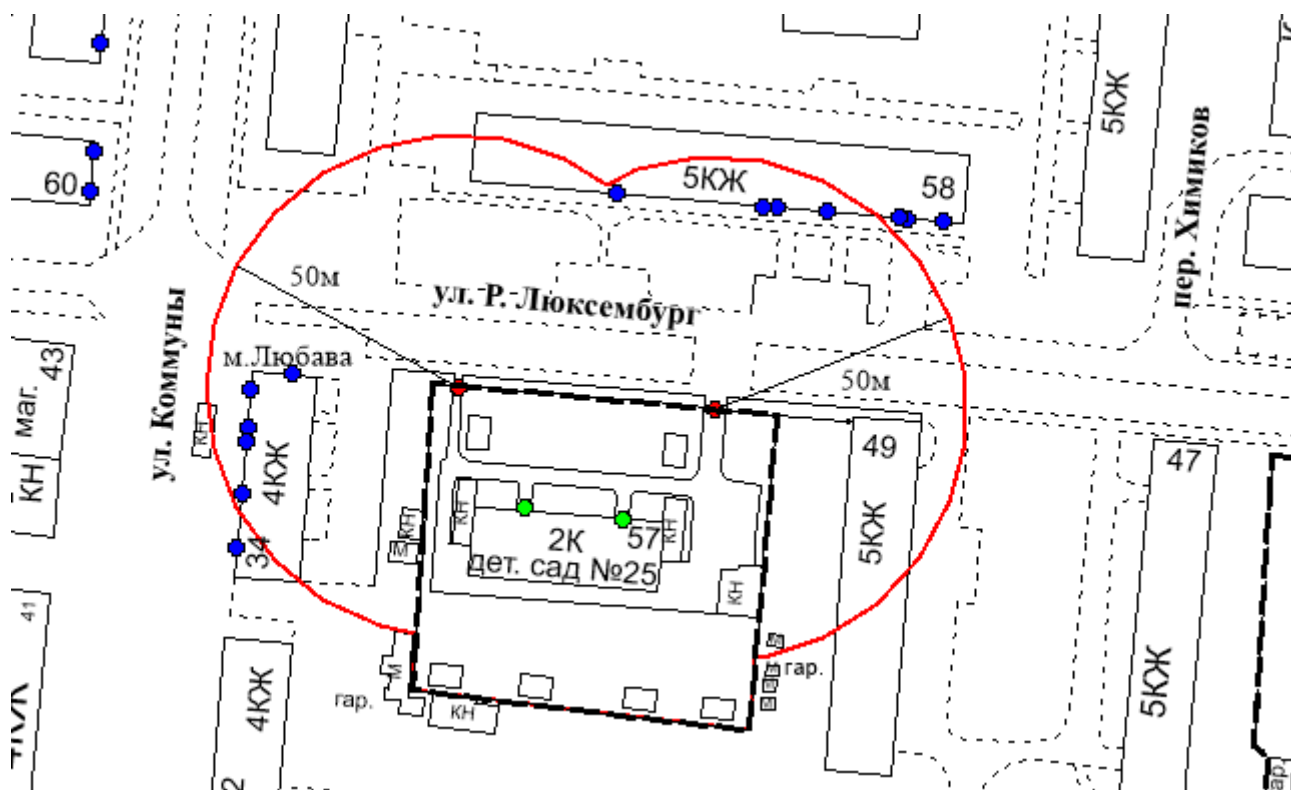


Масштаб 1:2000

Условные обозначения

- обособленная территория
- вход (выход) на обособленную территорию
- вход (выход) в здание
- вход (выход) в стационарный торговый объект
- прилегающая территория

Схема границ прилегающих территорий,  
на которых не допускается розничная продажа алкогольной продукции,  
к МАДОУ «Детский сад № 25 «Солнышко»,  
расположенному по адресу: Свердловская обл., г. Сысерть, ул. Розы Люксембург, 57

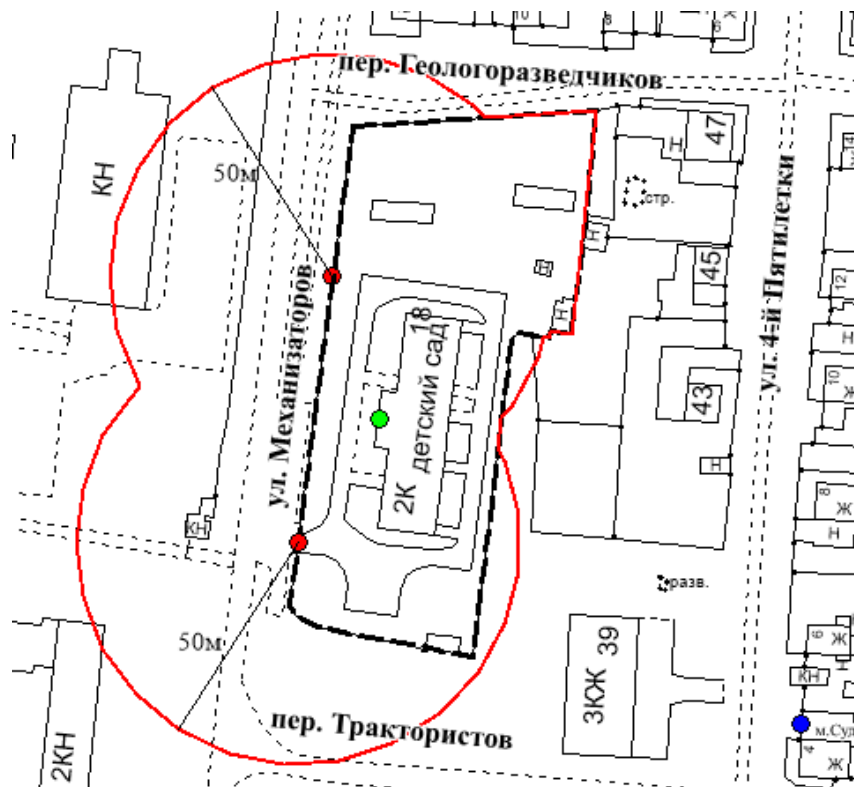


Масштаб 1:1500

Условные обозначения

- обособленная территория
- вход (выход) на обособленную территорию
- вход (выход) в здание
- вход (выход) в стационарный торговый объект
- прилегающая территория

Схема границ прилегающих территорий,  
на которых не допускается розничная продажа алкогольной продукции,  
к МАДОУ «Детский сад комбинированного вида № 27 «Сказка»,  
расположенному по адресу: Свердловская обл., г. Сысерть, ул. Механизаторов, 18

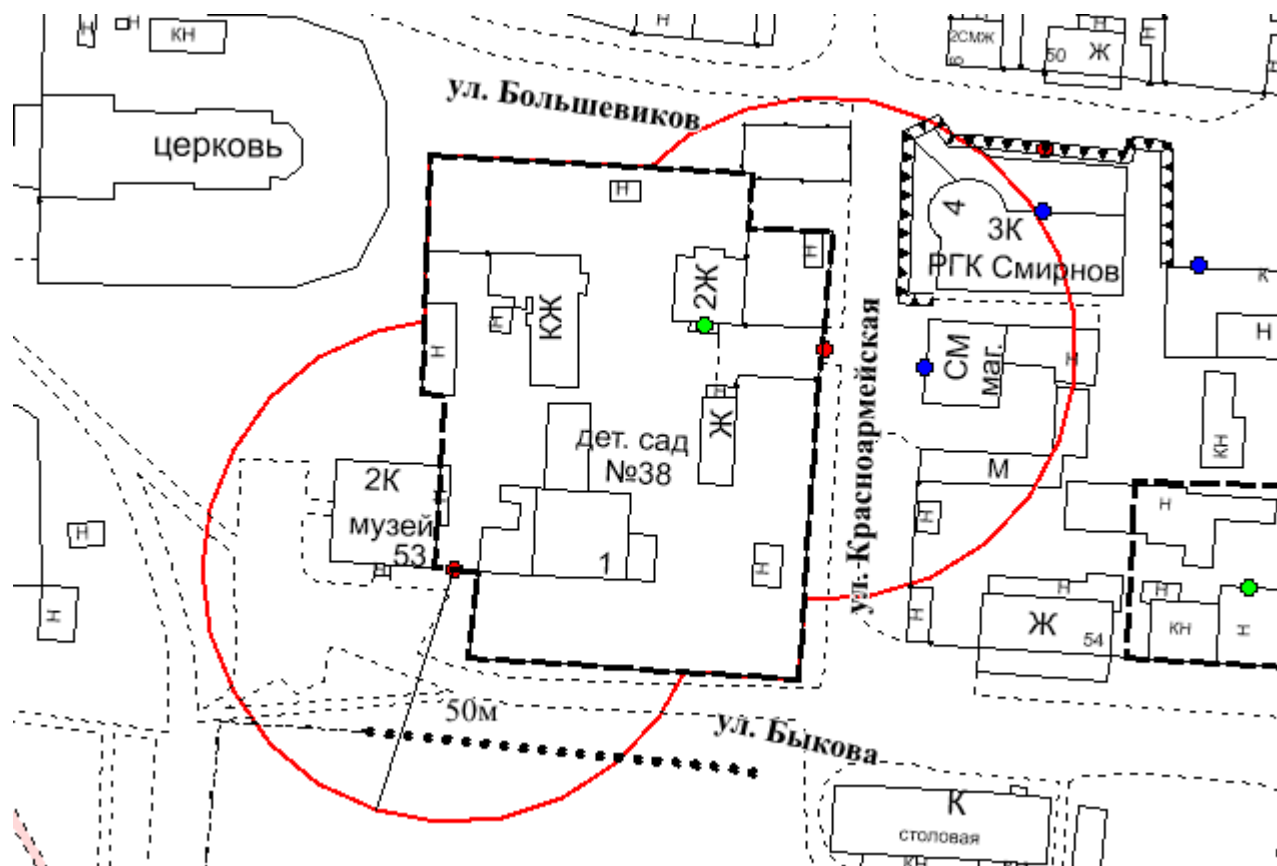


Масштаб 1:1500

Условные обозначения

- — — — — обособленная территория
- вход (выход) на обособленную территорию
- вход (выход) в здание
- вход (выход) в стационарный торговый объект
- — — — — прилегающая территория

Схема границ прилегающих территорий,  
на которых не допускается розничная продажа алкогольной продукции,  
к МАДОУ «Детский сад № 38 «Теремок»,  
расположенному по адресу: Свердловская обл., г. Сысерть, ул. Красноармейская, 1



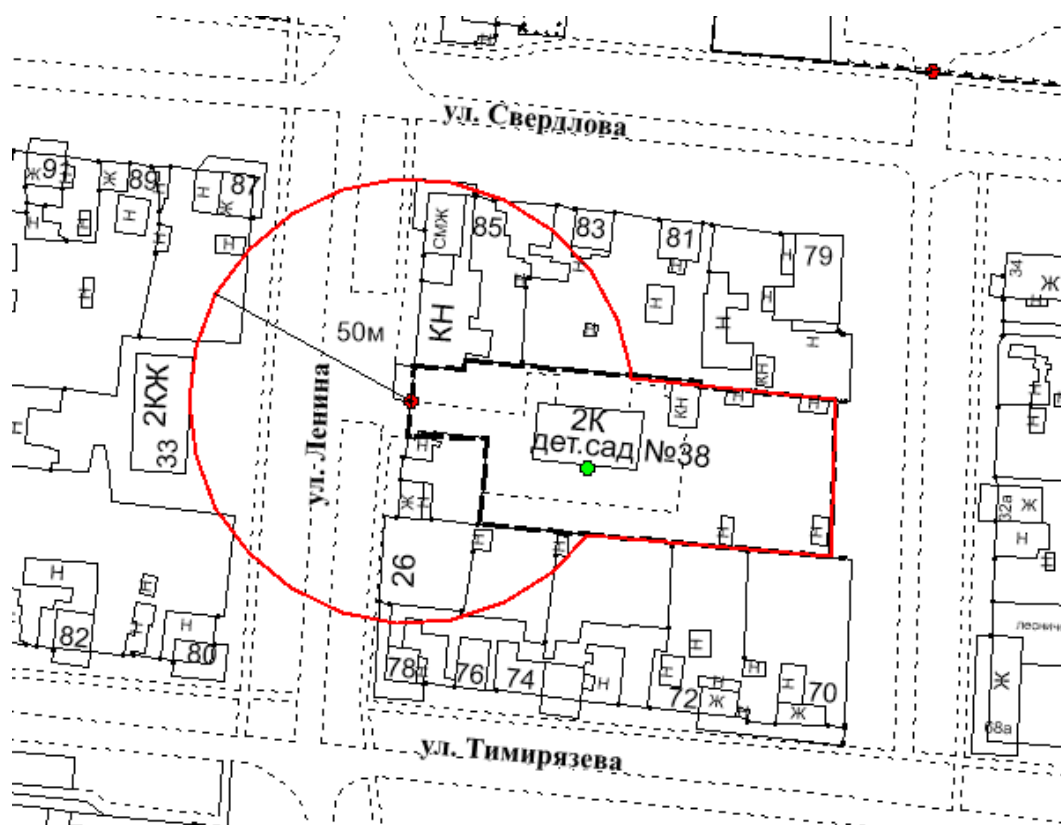
Масштаб 1:1500

Условные обозначения

- обособленная территория
- вход (выход) на обособленную территорию
- вход (выход) в здание
- вход (выход) в стационарный торговый объект
- — — прилегающая территория

Приложение № 12  
к постановлению Администрации  
Сысертского городского округа  
от 28.07.2017 г. № 1899

Схема границ прилегающих территорий,  
на которых не допускается розничная продажа алкогольной продукции,  
к МАДОУ «Детский сад № 38 «Теремок»,  
расположенному по адресу: Свердловская обл., г. Сысерть, ул. Ленина, 28-А



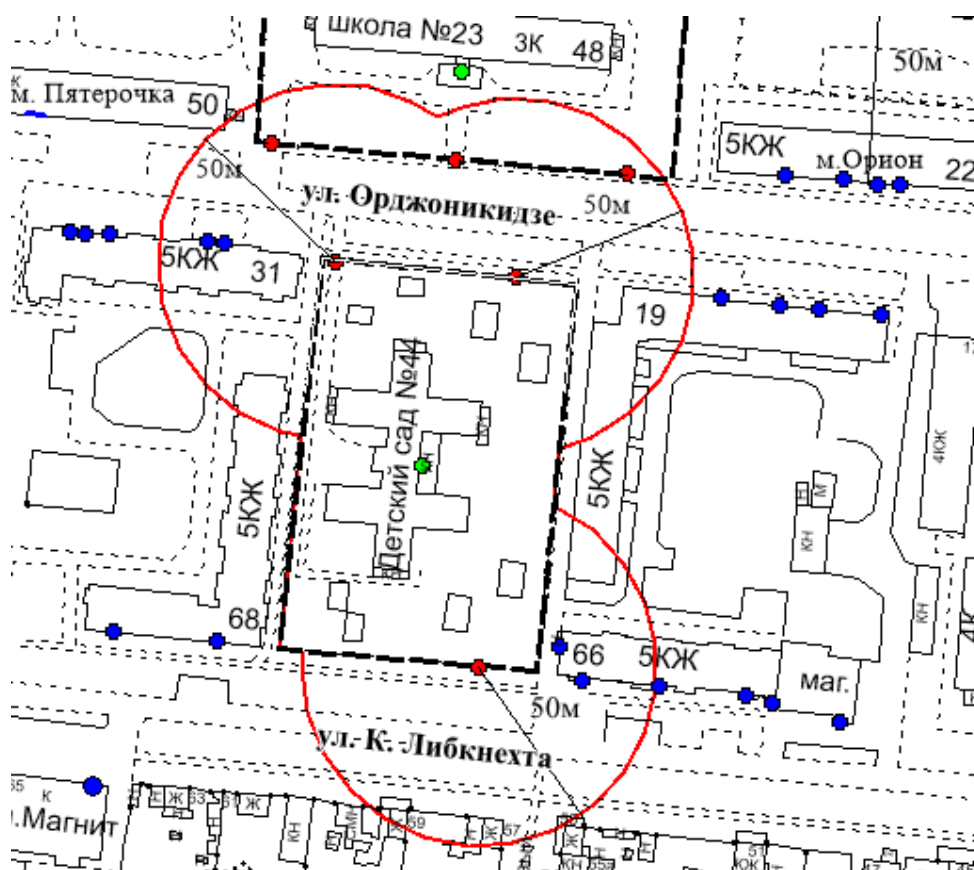
Масштаб 1:1500

Условные обозначения

- обособленная территория
- вход (выход) на обособленную территорию
- вход (выход) в здание
- вход (выход) в стационарный торговый объект
- прилегающая территория



Схема границ прилегающих территорий,  
на которых не допускается розничная продажа алкогольной продукции,  
к МАДОУ «Детский сад № 44 «Светлячок»,  
расположенному по адресу: Свердловская обл., г. Сысерть, ул. Орджоникидзе, 29

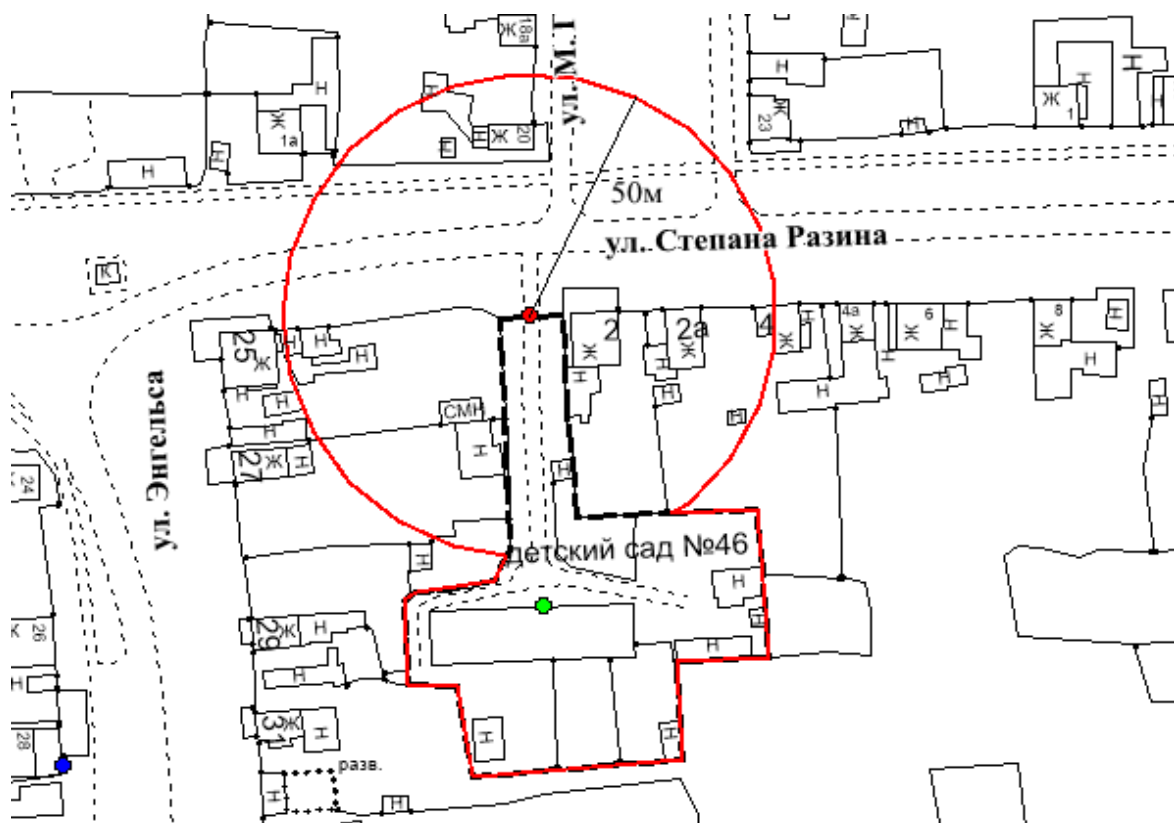


Масштаб 1:2000

**Условные обозначения**

- обособленная территория
- вход (выход) на обособленную территорию
- вход (выход) в здание
- вход (выход) в стационарный торговый объект
- прилегающая территория

Схема границ прилегающих территорий,  
на которых не допускается розничная продажа алкогольной продукции,  
к МАДОУ «Детский сад № 46 «Полянка»,  
расположенному по адресу: Свердловская обл., г. Сысерть, ул. Степана Разина, 2-А

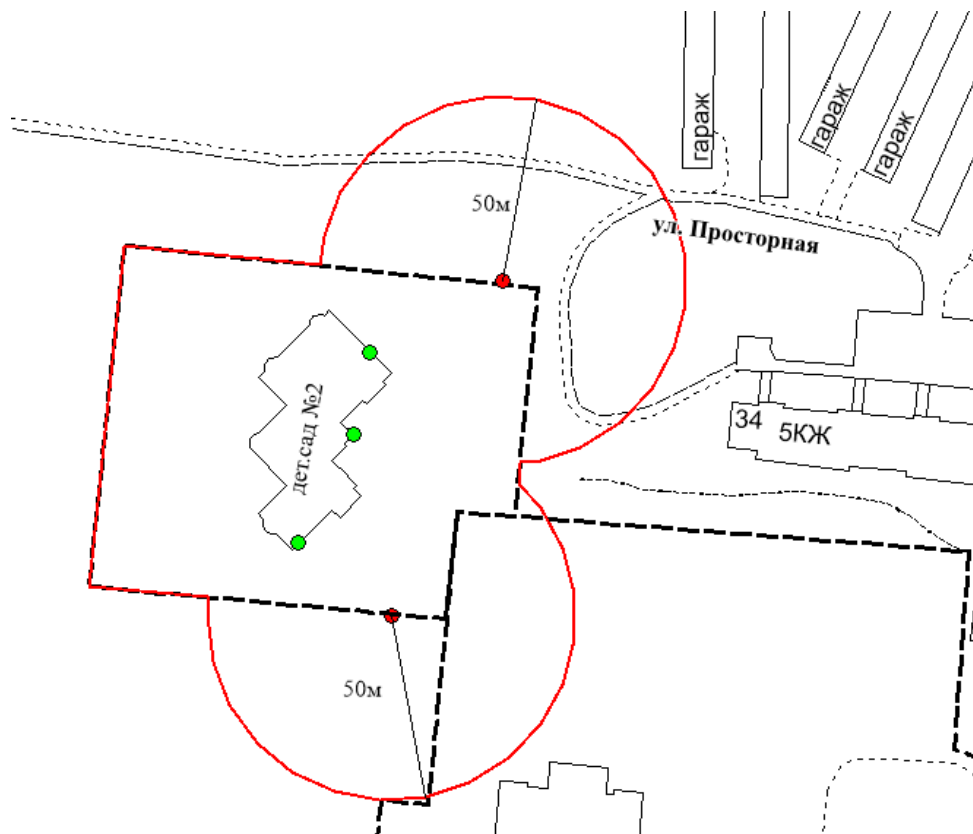


Масштаб 1:1500

Условные обозначения

- обособленная территория
- вход (выход) на обособленную территорию
- вход (выход) в здание
- вход (выход) в стационарный торговый объект
- прилегающая территория

Схема границ прилегающих территорий,  
на которых не допускается розничная продажа алкогольной продукции,  
к МАДОУ «Детский сад № 2 «Улыбка»,  
расположенному по адресу: Свердловская обл., г. Сысерть, мкр. Новый, 36

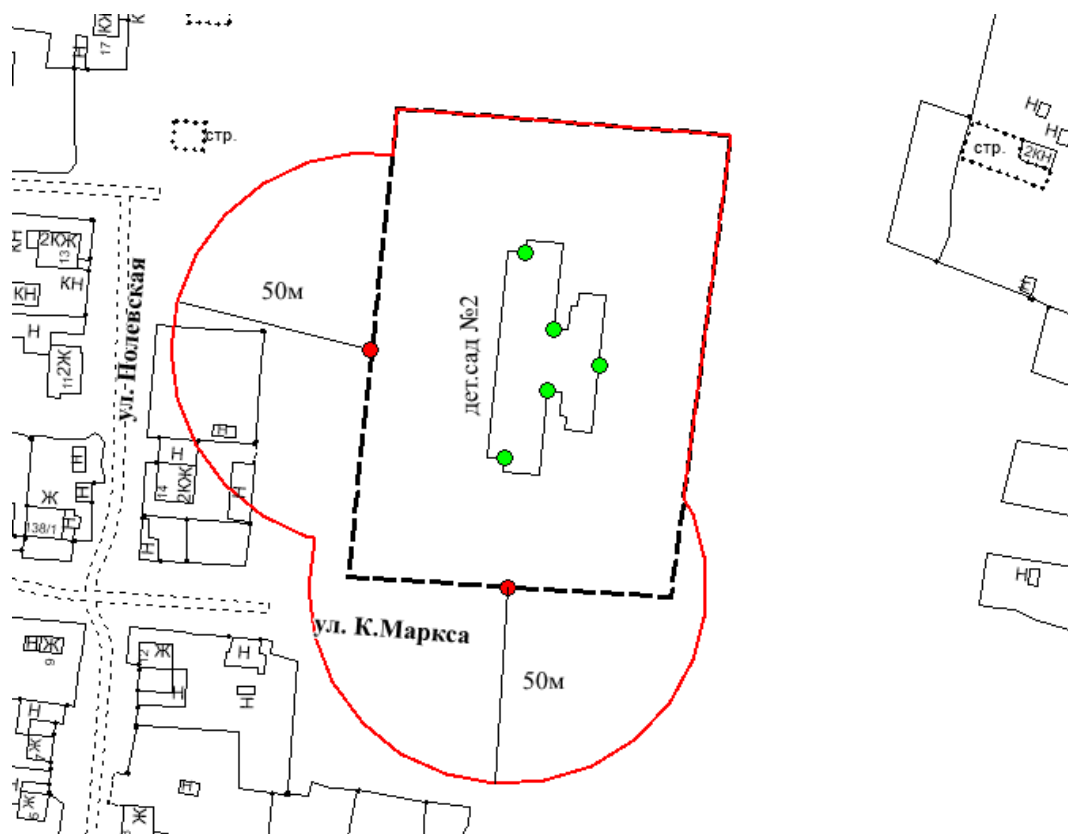


Масштаб 1:1500

Условные обозначения

- — — — — обособленная территория
- вход (выход) на обособленную территорию
- вход (выход) в здание
- вход (выход) в стационарный торговый объект
- — — — — прилегающая территория

Схема границ прилегающих территорий,  
на которых не допускается розничная продажа алкогольной продукции,  
к Филиалу МАДОУ «Детский сад № 2 «Улыбка»,  
расположенному по адресу: Свердловская обл., г. Сысерть, ул. Карла Маркса, 132



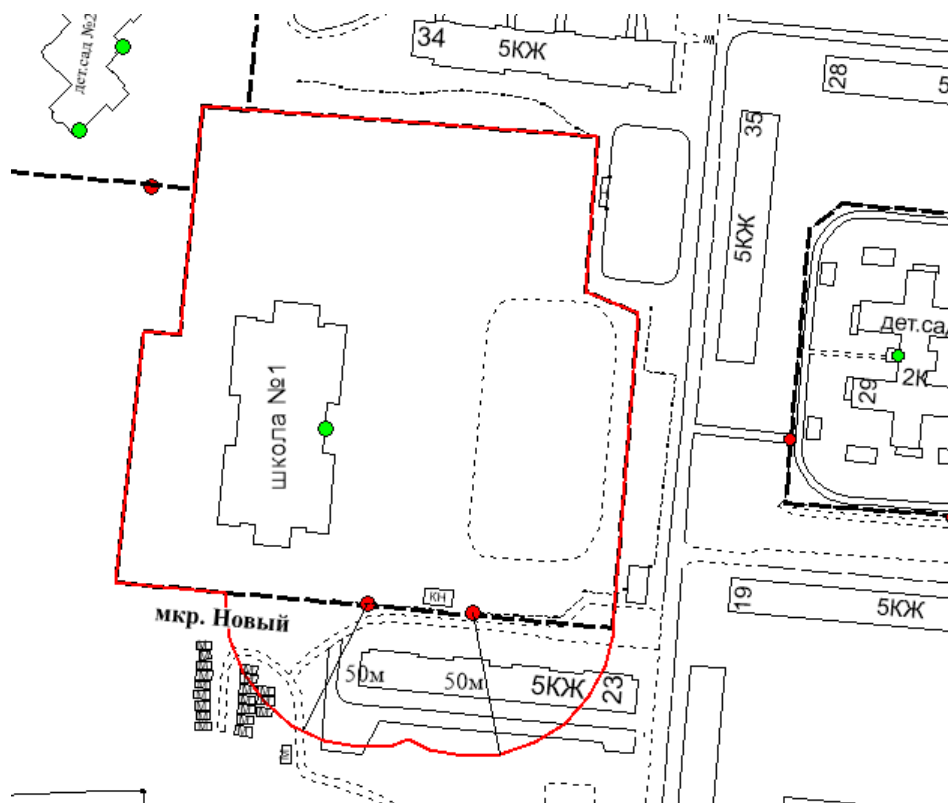
Масштаб 1:1500

Условные обозначения

- обособленная территория
- вход (выход) на обособленную территорию
- вход (выход) в здание
- вход (выход) в стационарный торговый объект
- прилегающая территория

Приложение № 17  
к постановлению Администрации  
Сысертского городского округа  
от 28.07.2017 г. № 1899

Схема границ прилегающих территорий,  
на которых не допускается розничная продажа алкогольной продукции,  
к МАОО «Средняя общеобразовательная школа № 1» г. Сысерть,  
расположенному по адресу: Свердловская обл., г. Сысерть, мкр. Новый, 25

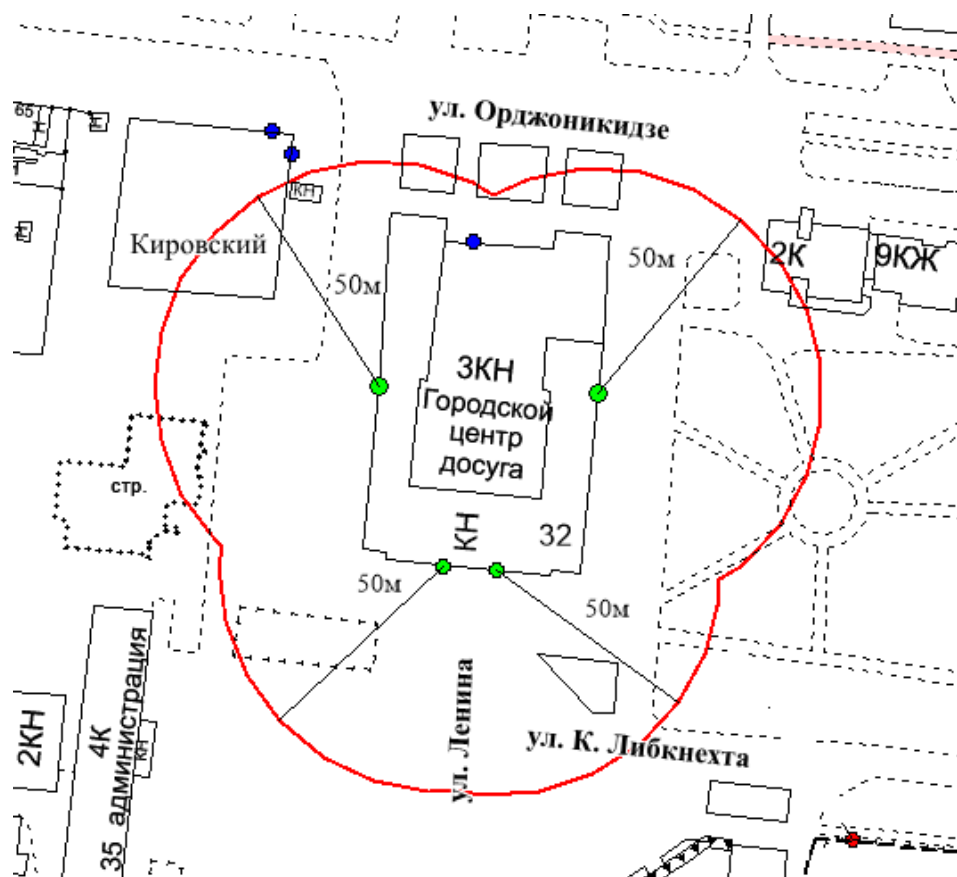


Масштаб 1:2000

Условные обозначения

- — — — — обособленная территория
- вход (выход) на обособленную территорию
- вход (выход) в здание
- вход (выход) в стационарный торговый объект
- прилегающая территория

Схема границ прилегающих территорий,  
на которых не допускается розничная продажа алкогольной продукции,  
к МБУДО «Детская школа искусств» г. Сысерть,  
расположенному по адресу: Свердловская обл., г. Сысерть, ул. Ленина, 32

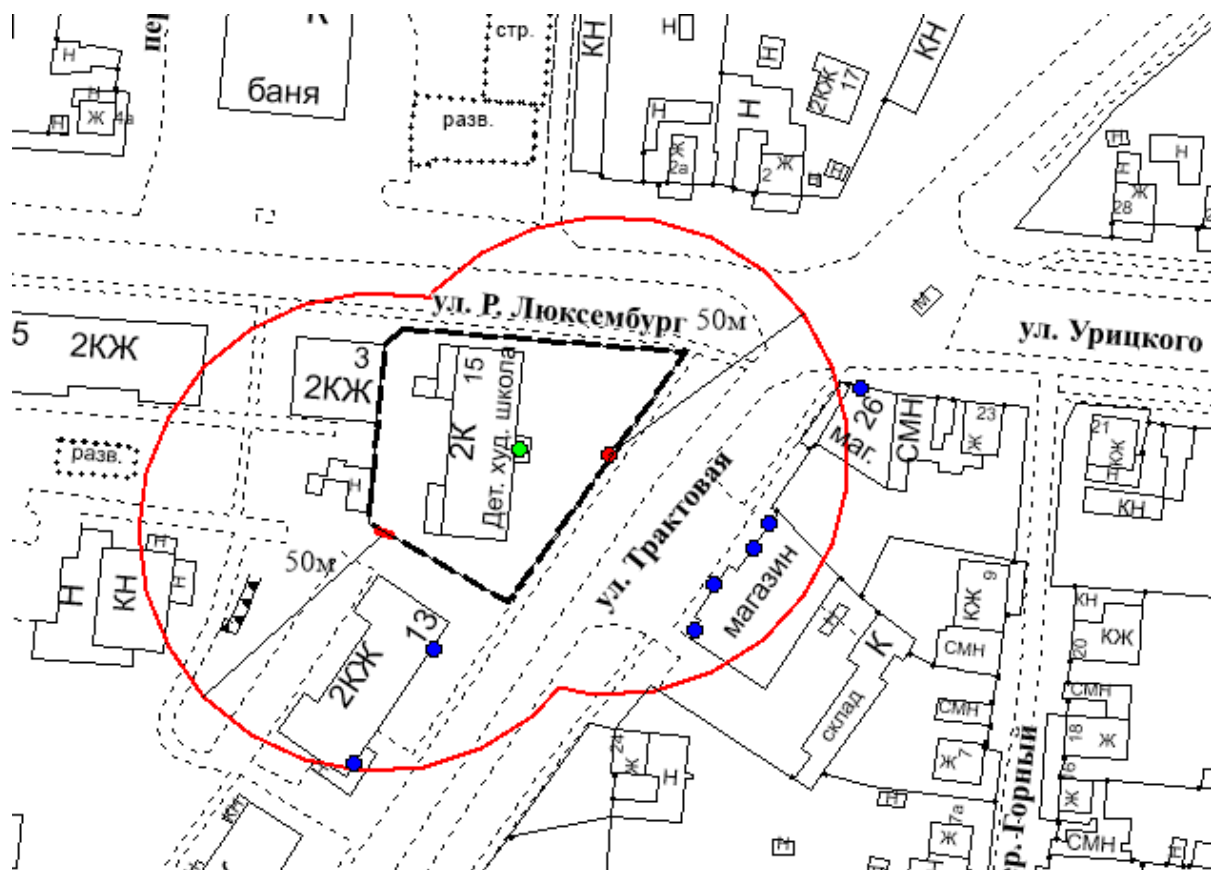


Масштаб 1:1500

Условные обозначения

- обособленная территория
- вход (выход) на обособленную территорию
- вход (выход) в здание
- вход (выход) в стационарный торговый объект
- прилегающая территория

Схема границ прилегающих территорий,  
на которых не допускается розничная продажа алкогольной продукции,  
к МБУ ДО «Детская художественная школа» г. Сысерть,  
расположенному по адресу: Свердловская обл., г. Сысерть, ул. Тракторная, 15

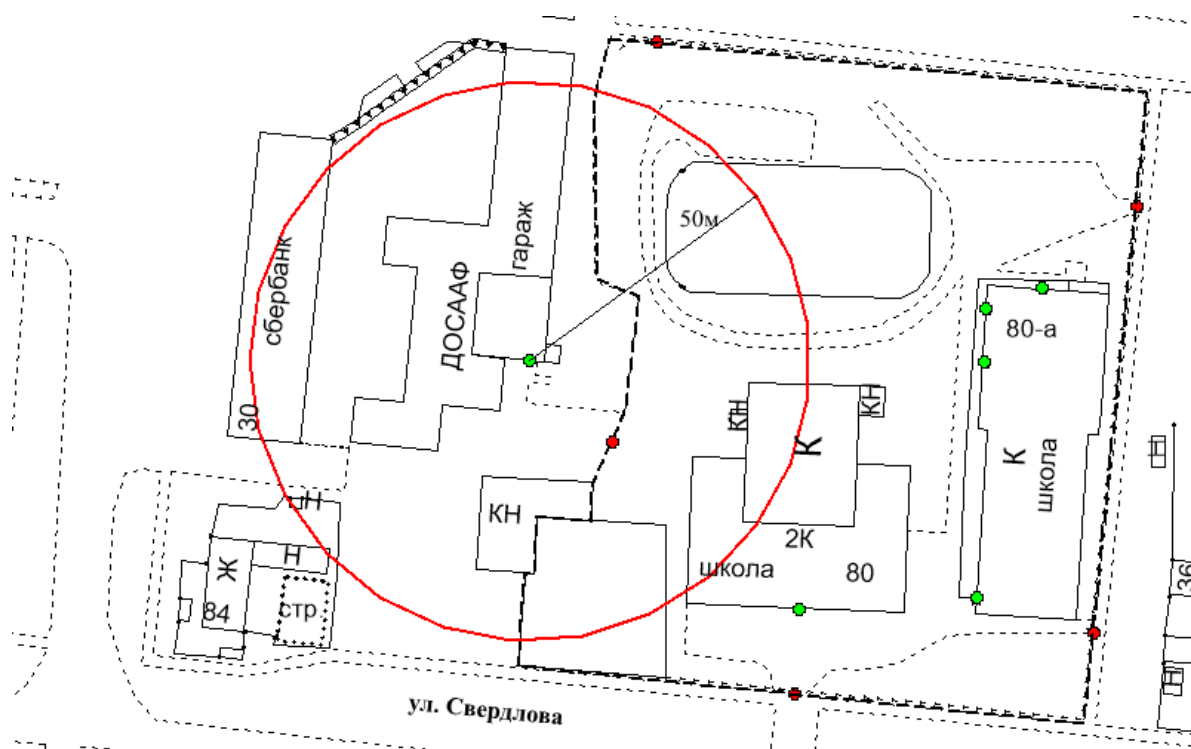


Масштаб 1:1500

Условные обозначения

- обособленная территория
- вход (выход) на обособленную территорию
- вход (выход) в здание
- вход (выход) в стационарный торговый объект
- прилегающая территория

Схема границ прилегающих территорий,  
на которых не допускается розничная продажа алкогольной продукции,  
к ПОУ «Сысертская спортивно-техническая школа регионального отделения  
общероссийской общественно-государственной организации «Добровольное общество  
содействия армии, авиации и флоту России» Свердловской области»,  
расположенному по адресу: Свердловская обл., г. Сысерть, ул. Ленина, 30-А



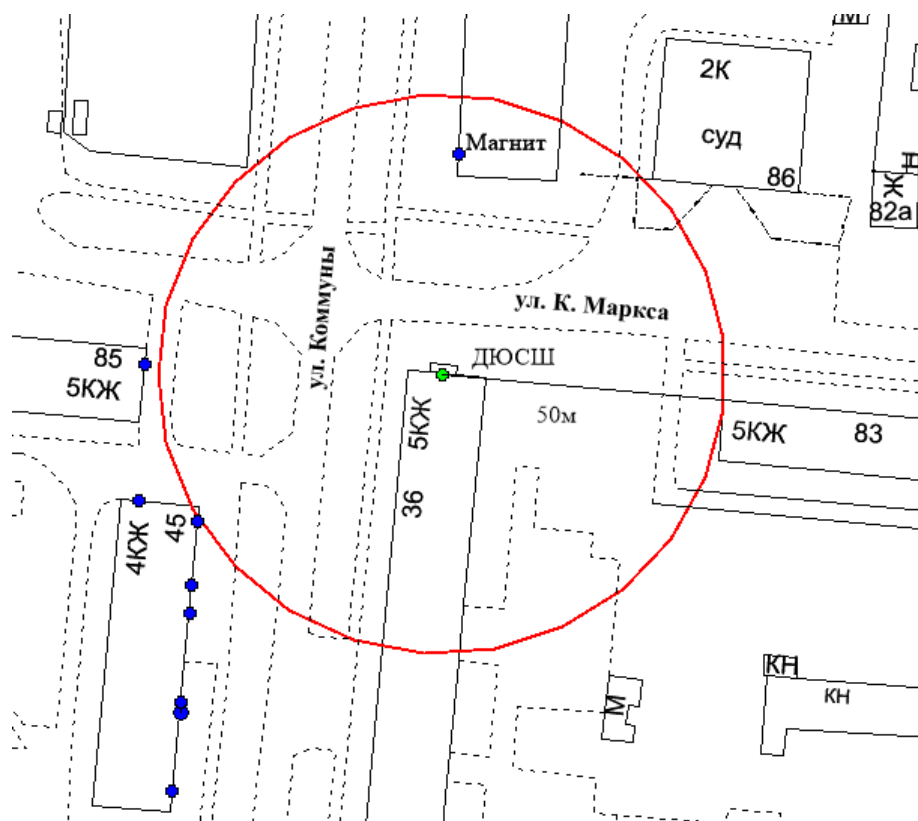
Масштаб 1:1000

Условные обозначения

- обособленная территория
- вход (выход) на обособленную территорию
- вход (выход) в здание
- вход (выход) в стационарный торговый объект
- прилегающая территория



Схема границ прилегающих территорий,  
на которых не допускается розничная продажа алкогольной продукции,  
к МКУДО «Детско-юношеская спортивная школа Сысертского городского округа»,  
расположенному по адресу: Свердловская обл., г. Сысерть, ул. Коммуны, 36

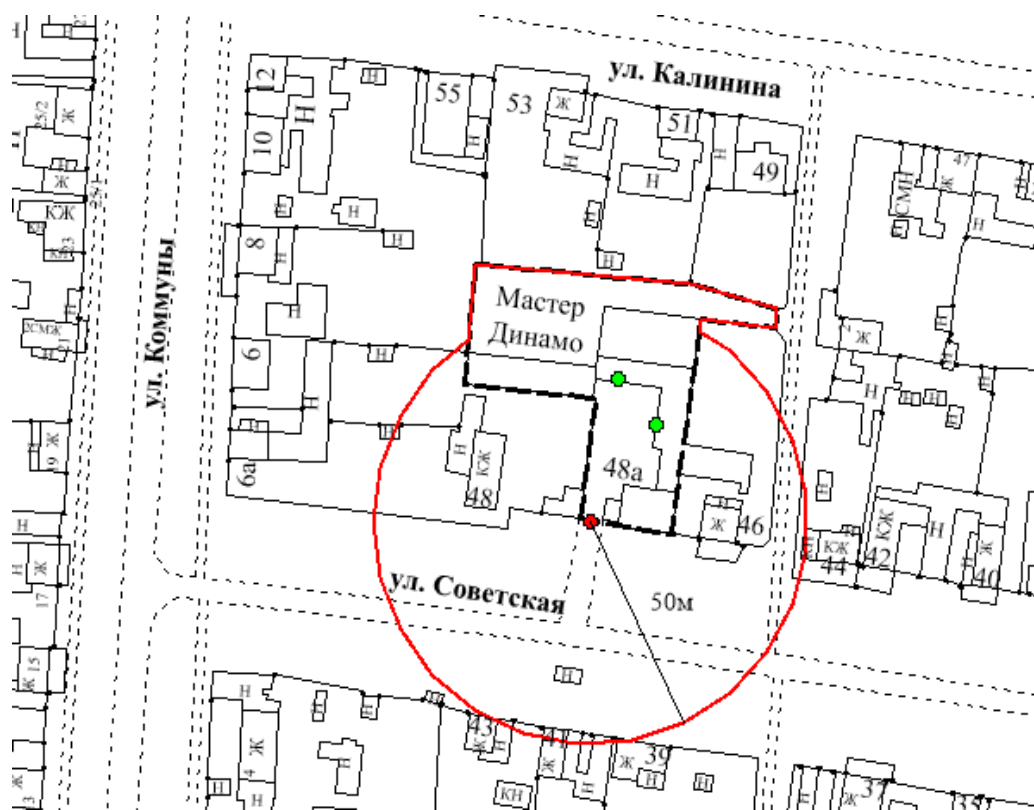


Масштаб 1:1000

Условные обозначения

- — — — обособленная территория
- вход (выход) на обособленную территорию
- вход (выход) в здание
- вход (выход) в стационарный торговый объект
- прилегающая территория

Схема границ прилегающих территорий,  
на которых не допускается розничная продажа алкогольной продукции,  
к МКУДО «Детско-юношеская спортивная школа дзюдо Сысертского городского округа  
«Мастер-Динамо»,  
расположенного по адресу: Свердловская область, г. Сысерть, ул. Советская, 48-А

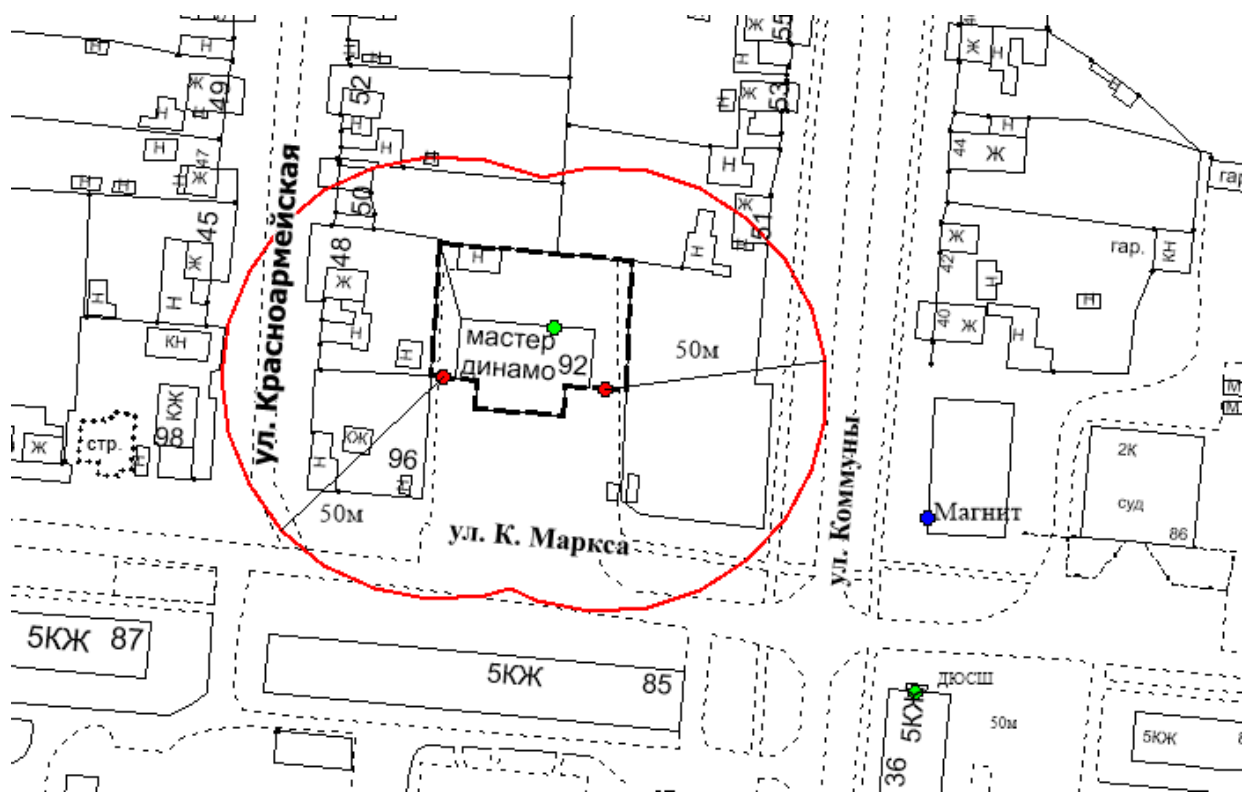


Масштаб 1:1500

Условные обозначения

- обособленная территория
- вход (выход) на обособленную территорию
- вход (выход) в здание
- вход (выход) в стационарный торговый объект
- прилегающая территория

Схема границ прилегающих территорий,  
на которых не допускается розничная продажа алкогольной продукции,  
к МКУДО «Детско-юношеская спортивная школа дзюдо Сысертского городского округа  
«Мастер-Динамо»,  
расположенному по адресу: Свердловская обл., г. Сысерть, ул. Карла Маркса, 92

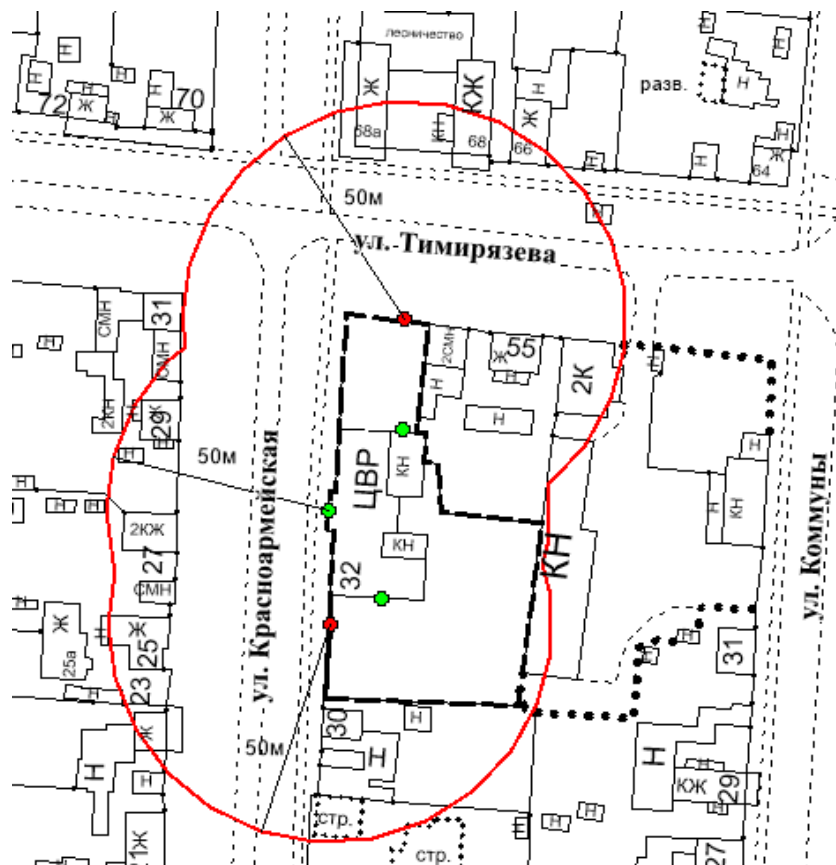


Масштаб 1:1500

Условные обозначения

- обособленная территория
- вход (выход) на обособленную территорию
- вход (выход) в здание
- вход (выход) в стационарный торговый объект
- — — — — прилегающая территория

Схема границ прилегающих территорий,  
на которых не допускается розничная продажа алкогольной продукции,  
к МАУДО «Центр внешкольной работы Сысертского городского округа»,  
расположенному по адресу: Свердловская обл., г. Сысерть, ул. Красноармейская, 32

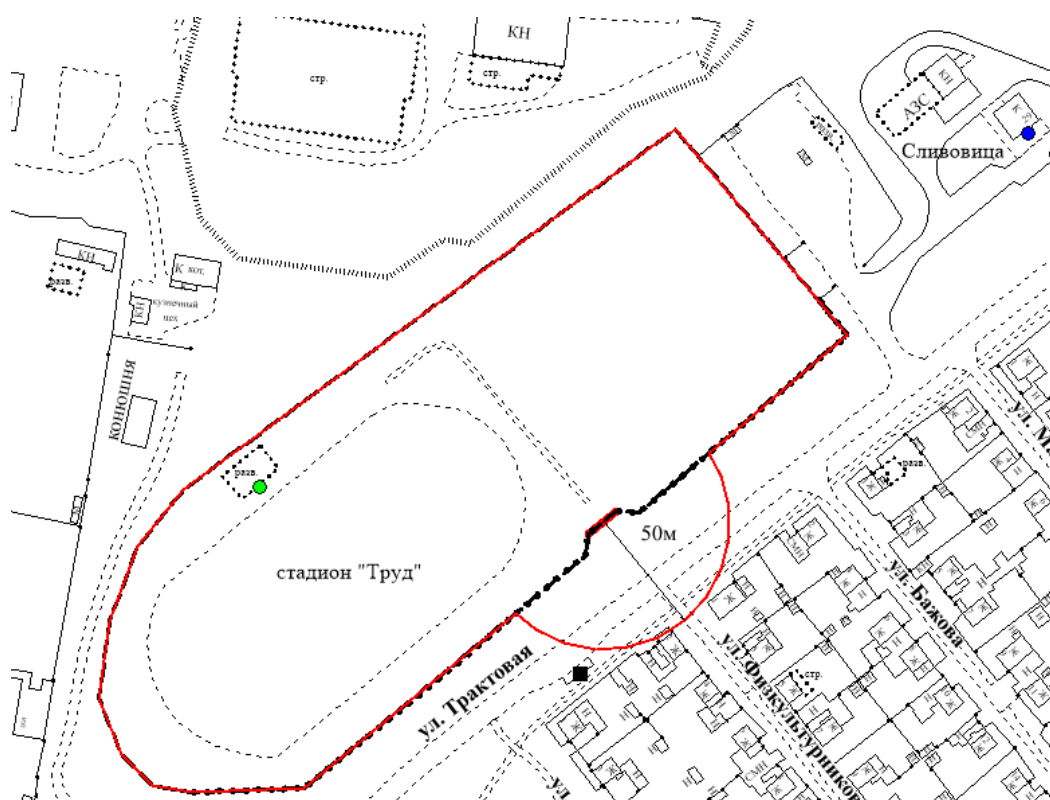


Масштаб 1:1500

Условные обозначения

- обособленная территория
- вход (выход) на обособленную территорию
- вход (выход) в здание
- вход (выход) в стационарный торговый объект
- прилегающая территория

Схема границ прилегающих территорий,  
на которых не допускается розничная продажа алкогольной продукции,  
к Стадиону «Труд» МКУ ФКИС «Центр развития физической культуры, спорта, туризма  
и молодежной политики»,  
расположенному по адресу: Свердловская обл., г. Сысерть, ул. Тракторная, 25

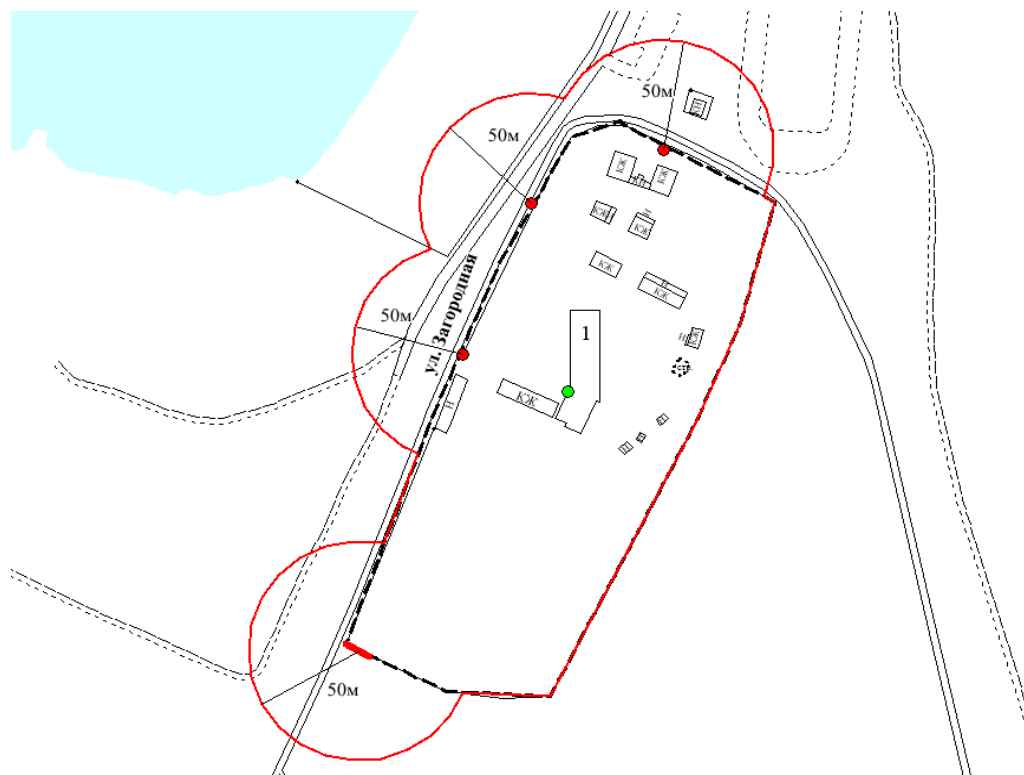


Масштаб 1:2000

Условные обозначения

- обособленная территория
- вход (выход) на обособленную территорию
- вход (выход) в здание
- вход (выход) в стационарный торговый объект
- прилегающая территория

Схема границ прилегающих территорий,  
на которых не допускается розничная продажа алкогольной продукции,  
к ГАУ ДО СО «Детско-юношеская спортивная школа по лыжному спорту»,  
расположенному по адресу: Свердловская обл., г. Сысерть, ул. Загородная, 1



Масштаб 1:2000

Условные обозначения

- — — — — обособленная территория
- вход (выход) на обособленную территорию
- вход (выход) в здание
- вход (выход) в стационарный торговый объект
- — — — — прилегающая территория

Схема границ прилегающих территорий,  
на которых не допускается розничная продажа алкогольной продукции,  
к б/о «Бажовия» тренировочной базы ф/к «Урал»,  
расположенной по адресу: Свердловская обл., г. Сысерть, ул. Тимирязева

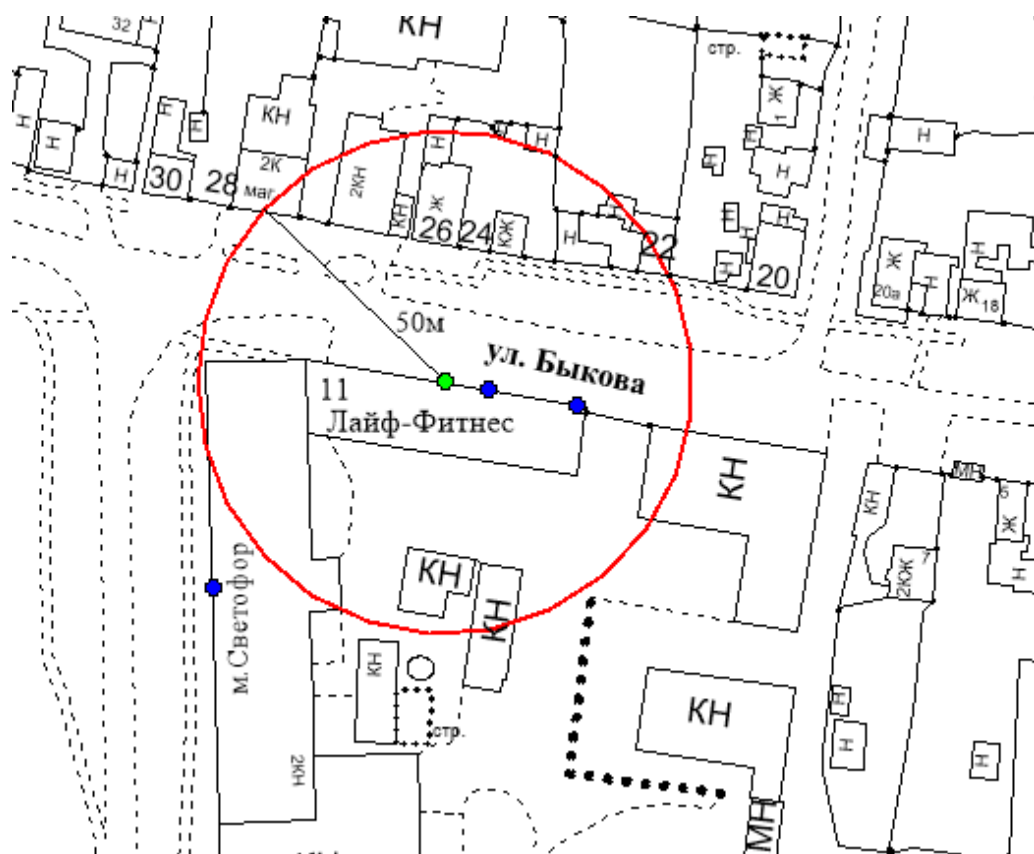


Масштаб 1:5000

Условные обозначения

- обособленная территория
- вход (выход) на обособленную территорию
- вход (выход) в здание
- вход (выход) в стационарный торговый объект
- прилегающая территория

Схема границ прилегающих территорий,  
на которых не допускается розничная продажа алкогольной продукции,  
к Спортивному центру «Лайф ФитнеС»,  
расположенному по адресу: Свердловская обл., г. Сысерть, ул. Быкова, 11



Масштаб 1:1500

Условные обозначения

- — — — — обособленная территория
- вход (выход) на обособленную территорию
- вход (выход) в здание
- вход (выход) в стационарный торговый объект
- — — — — прилегающая территория



Приложение № 29  
к постановлению Администрации  
Сысертского городского округа  
от 28.07.2017 г. № 1899

Схема границ прилегающих территорий,  
на которых не допускается розничная продажа алкогольной продукции,  
к Физкультурно-оздоровительный комплекс с бассейном,  
расположенному по адресу: Свердловская обл., г. Сысерть, ул. Тимирязева, 65-Б

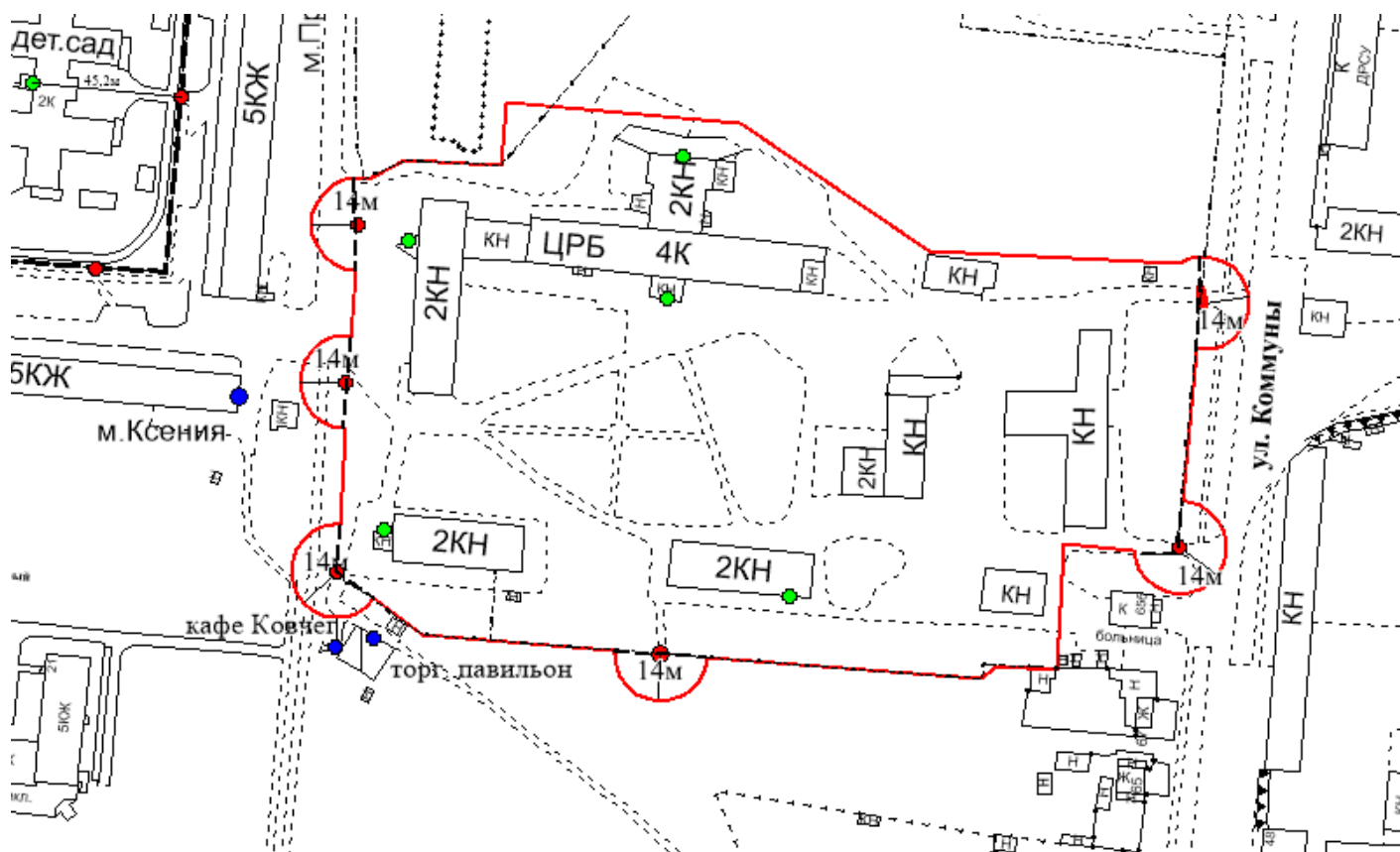


Масштаб 1:1500

Условные обозначения

- — — — — • обособленная территория
- вход (выход) на обособленную территорию
- вход (выход) в здание
- вход (выход) в стационарный торговый объект
- — — — — прилегающая территория

Схема границ прилегающих территорий,  
на которых не допускается розничная продажа алкогольной продукции,  
к ГБУЗ СО «Сысертская ЦРБ»,  
расположенному по адресу: Свердловская обл., г. Сысерть, ул. Коммуны, 71



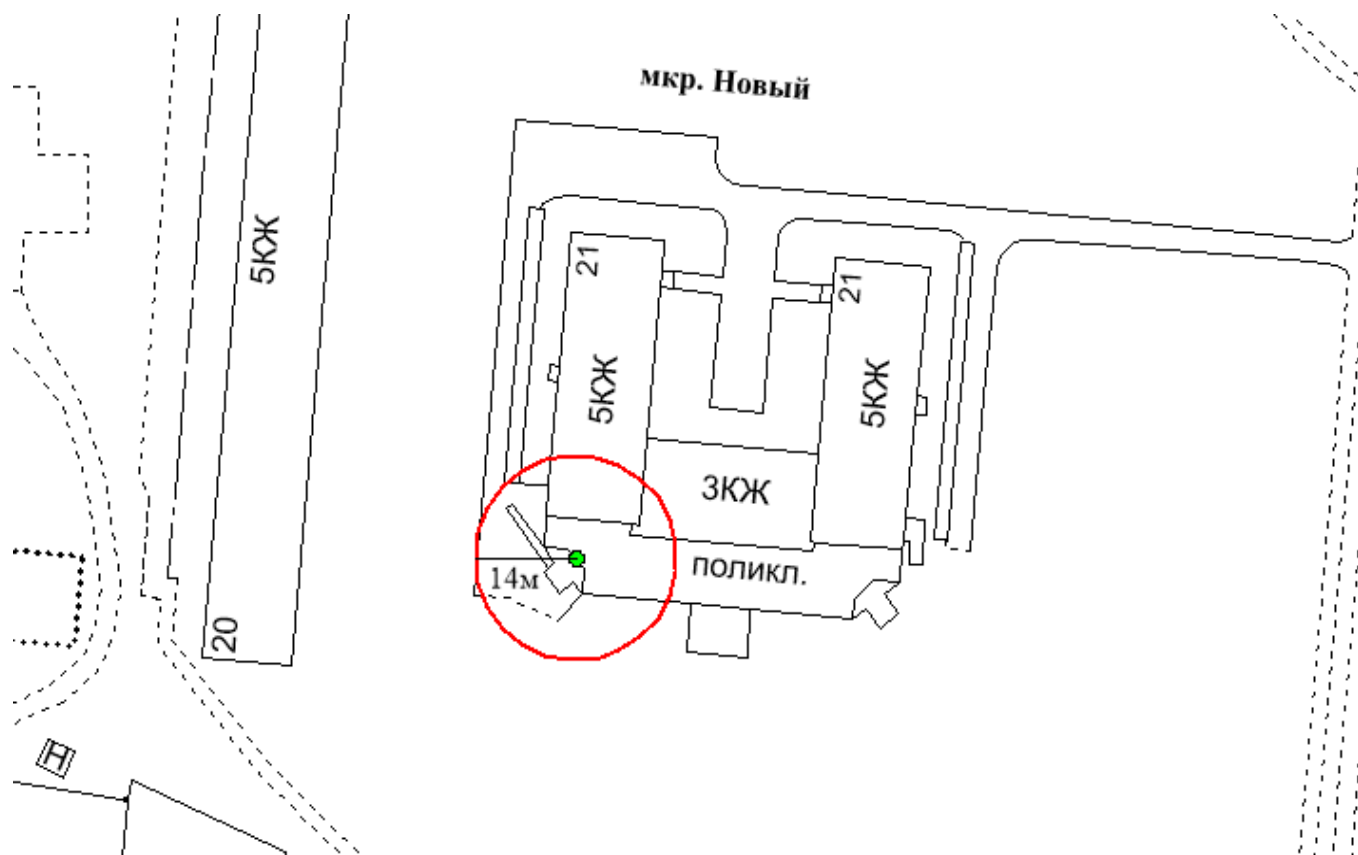
Масштаб 1:2000

Условные обозначения

- обособленная территория
- вход (выход) на обособленную территорию
- вход (выход) в здание
- вход (выход) в стационарный торговый объект
- прилегающая территория

Приложение № 31  
к постановлению Администрации  
Сысертского городского округа  
от 28.07.2017 г. № 1899

Схема границ прилегающих территорий,  
на которых не допускается розничная продажа алкогольной продукции,  
к ГБУЗ СО «Сысертская ЦРБ» женская консультация,  
расположенному по адресу: Свердловская обл., г. Сысерть, мкр. Новый, 21

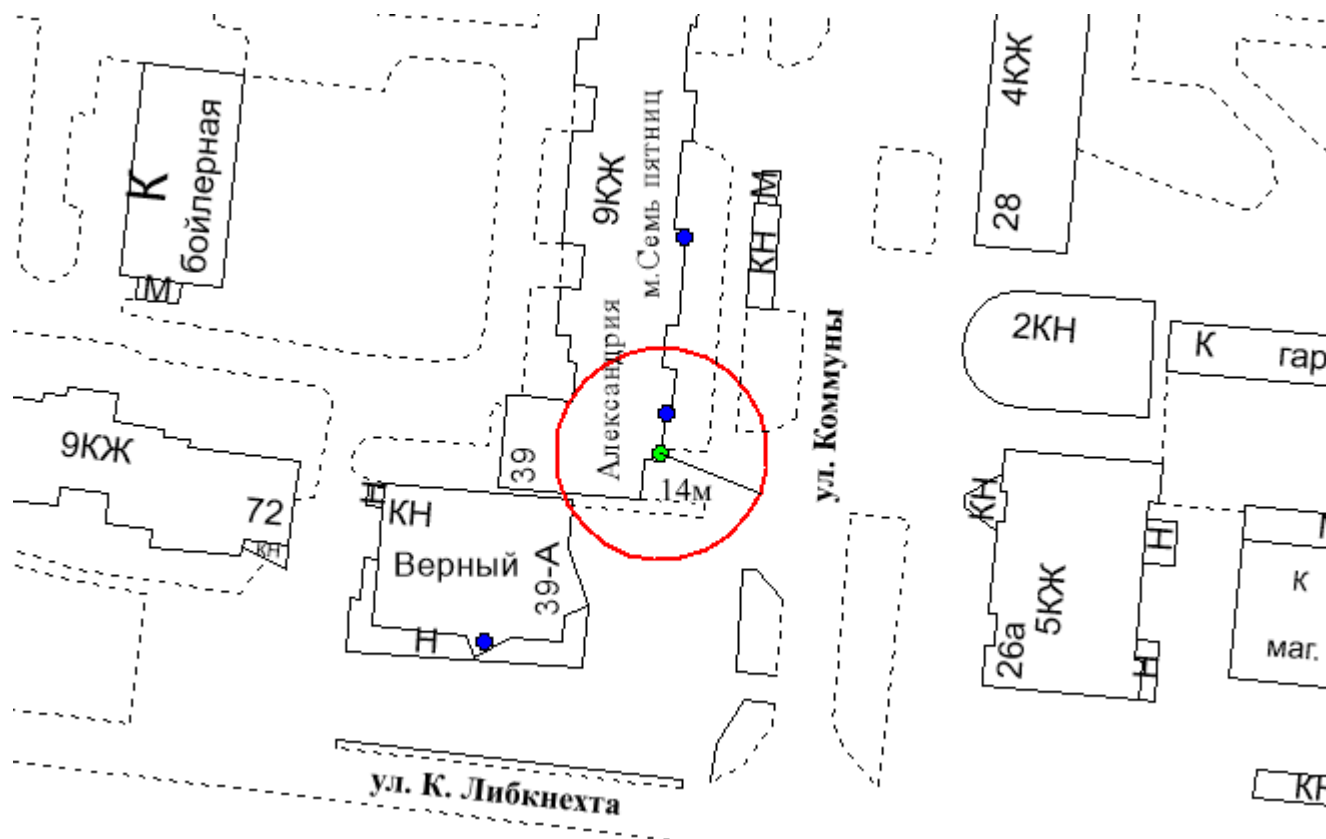


Масштаб 1:1000

Условные обозначения

- обособленная территория
- вход (выход) на обособленную территорию
- вход (выход) в здание
- вход (выход) в стационарный торговый объект
- прилегающая территория

Схема границ прилегающих территорий,  
на которых не допускается розничная продажа алкогольной продукции,  
к Стоматологии «Александрия»,  
расположенной по адресу: Свердловская обл., г. Сысерть, ул. Коммуны, 39

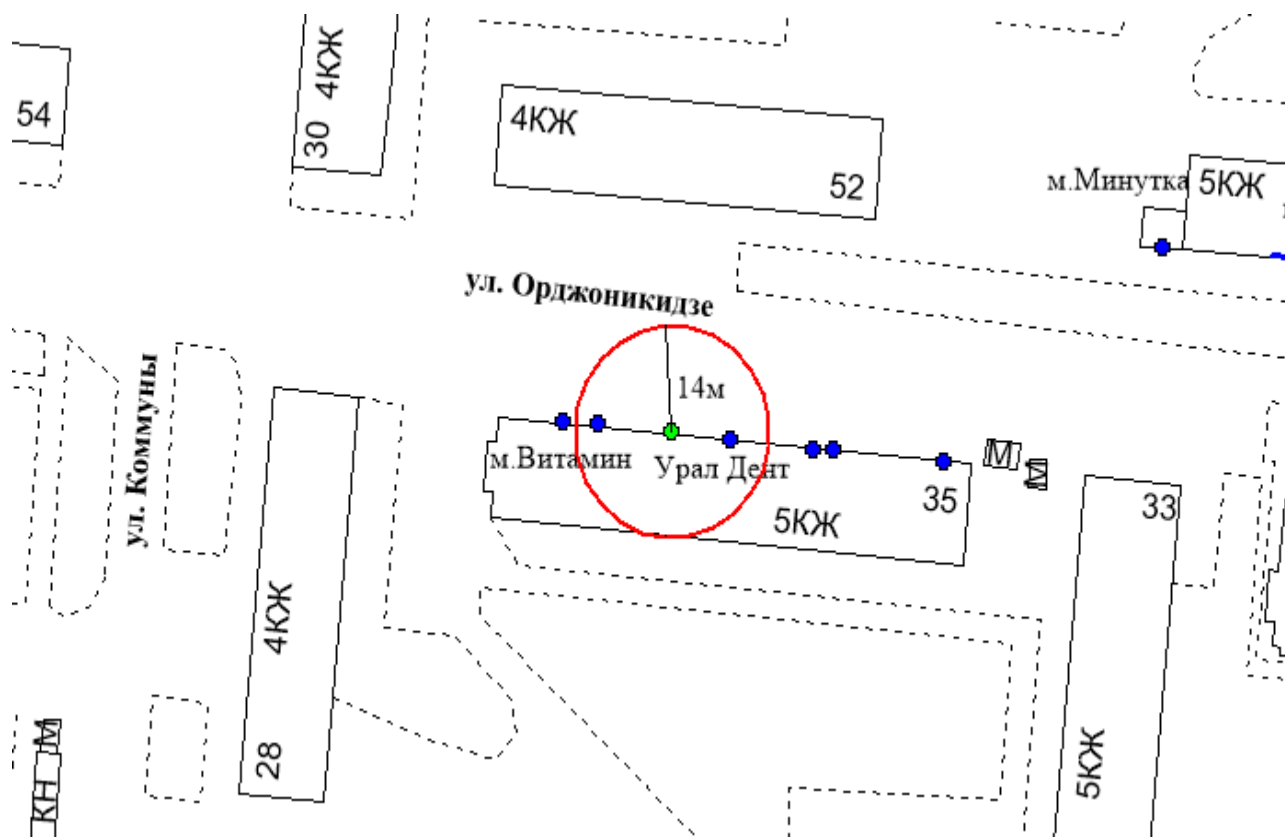


Масштаб 1:1000

Условные обозначения

- обособленная территория
- вход (выход) на обособленную территорию
- вход (выход) в здание
- вход (выход) в стационарный торговый объект
- — прилегающая территория

Схема границ прилегающих территорий,  
на которых не допускается розничная продажа алкогольной продукции,  
к Стоматологии «Урал Дент»,  
расположенной по адресу: Свердловская обл., г. Сысерть, ул. Орджоникидзе, 35

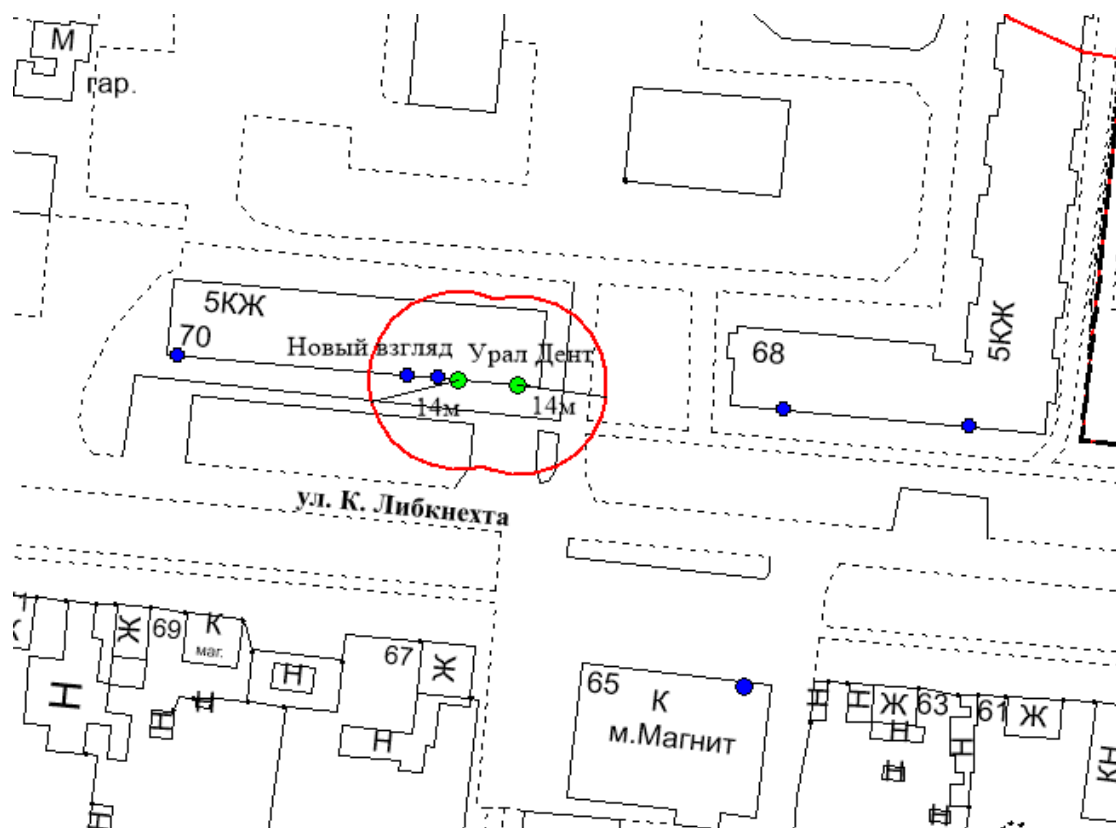


Масштаб 1:1000

Условные обозначения

- обособленная территория
- вход (выход) на обособленную территорию
- вход (выход) в здание
- вход (выход) в стационарный торговый объект
- прилегающая территория

Схема границ прилегающих территорий,  
на которых не допускается розничная продажа алкогольной продукции,  
к Стоматологии «Урал Дент» и Оптике «Новый взгляд»,  
расположенным по адресу: Свердловская обл., г. Сысерть, ул. Карла Либкнехта, 70

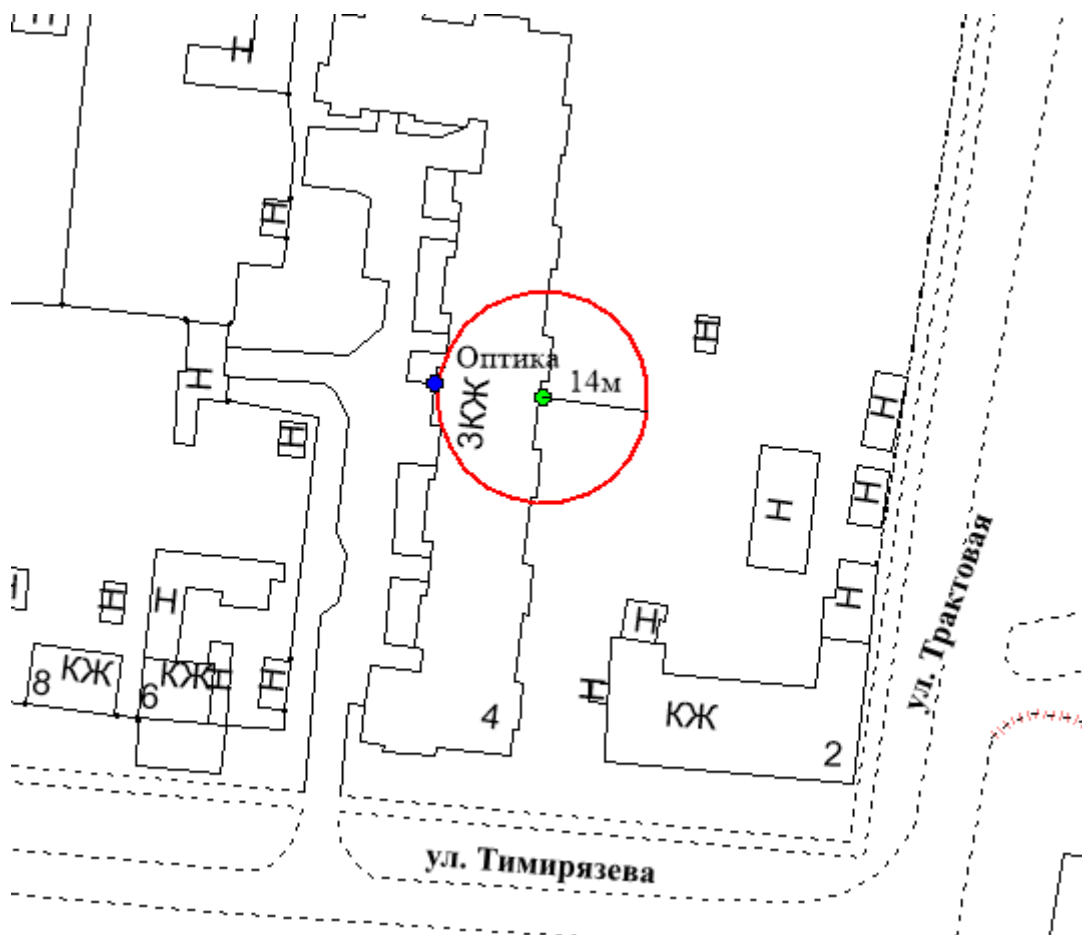


Масштаб 1:1000

Условные обозначения

- обособленная территория
- вход (выход) на обособленную территорию
- вход (выход) в здание
- вход (выход) в стационарный торговый объект
- прилегающая территория

Схема границ прилегающих территорий,  
на которых не допускается розничная продажа алкогольной продукции,  
к Оптике «Оптика»,  
расположенному по адресу: Свердловская обл., г. Сысерть, ул. Тимирязева, 4

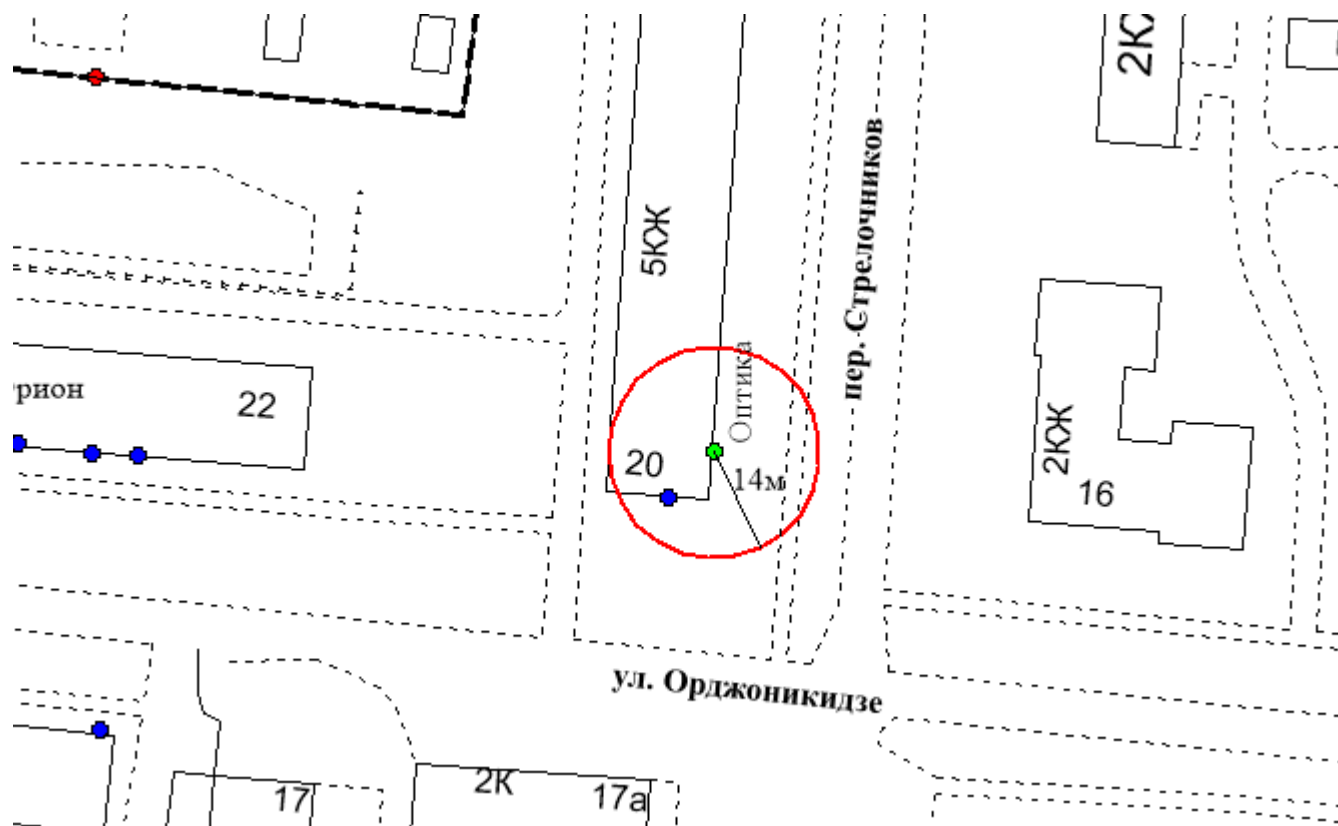


Масштаб 1:1000

Условные обозначения

- обособленная территория
- вход (выход) на обособленную территорию
- вход (выход) в здание
- вход (выход) в стационарный торговый объект
- прилегающая территория

Схема границ прилегающих территорий,  
на которых не допускается розничная продажа алкогольной продукции,  
к Оптике «Оптика»,  
расположенной по адресу: Свердловская обл., г. Сысерть, ул. Орджоникидзе, 20



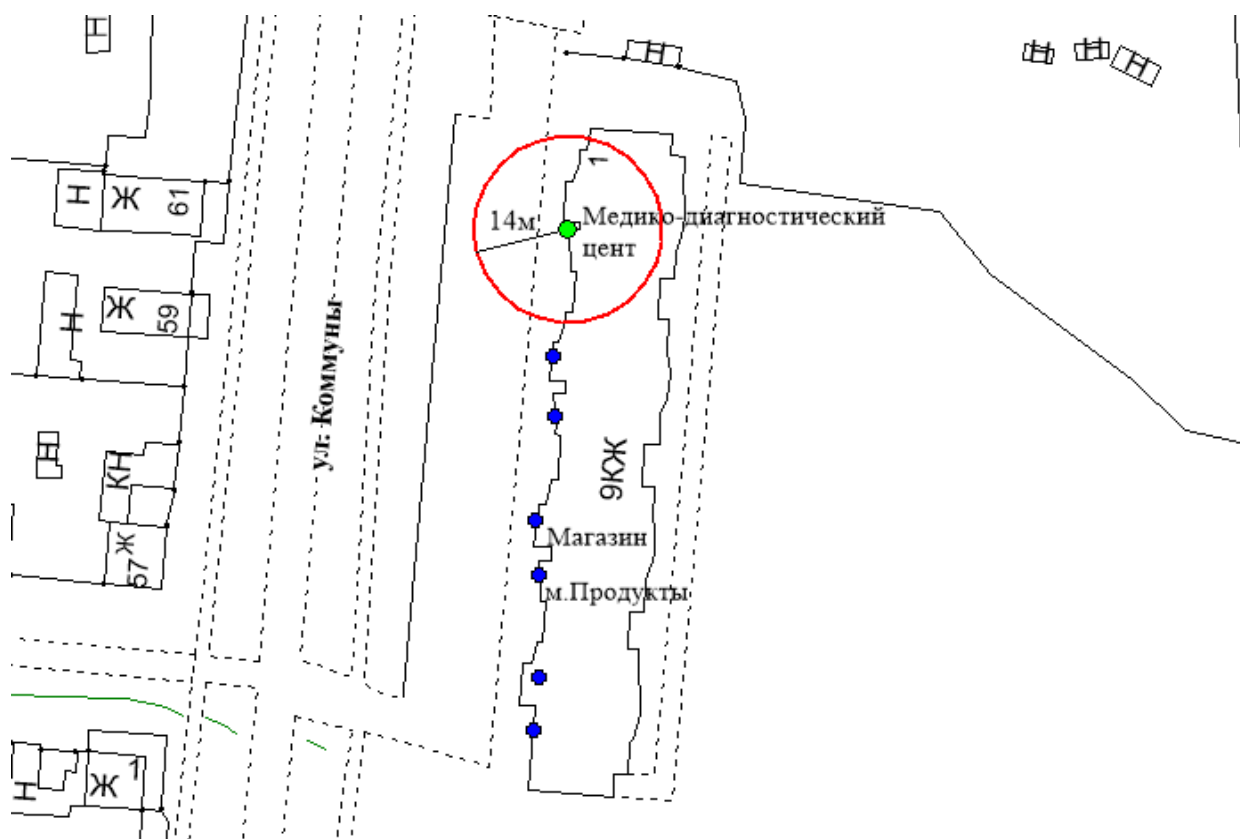
Масштаб 1:1000

Условные обозначения

- обособленная территория
- вход (выход) на обособленную территорию
- вход (выход) в здание
- вход (выход) в стационарный торговый объект
- прилегающая территория



Схема границ прилегающих территорий,  
на которых не допускается розничная продажа алкогольной продукции,  
к Медико-диагностическому центру,  
расположенному по адресу: Свердловская обл., г. Сысерть,  
мкр. Каменный цветок, 1, оф. 242

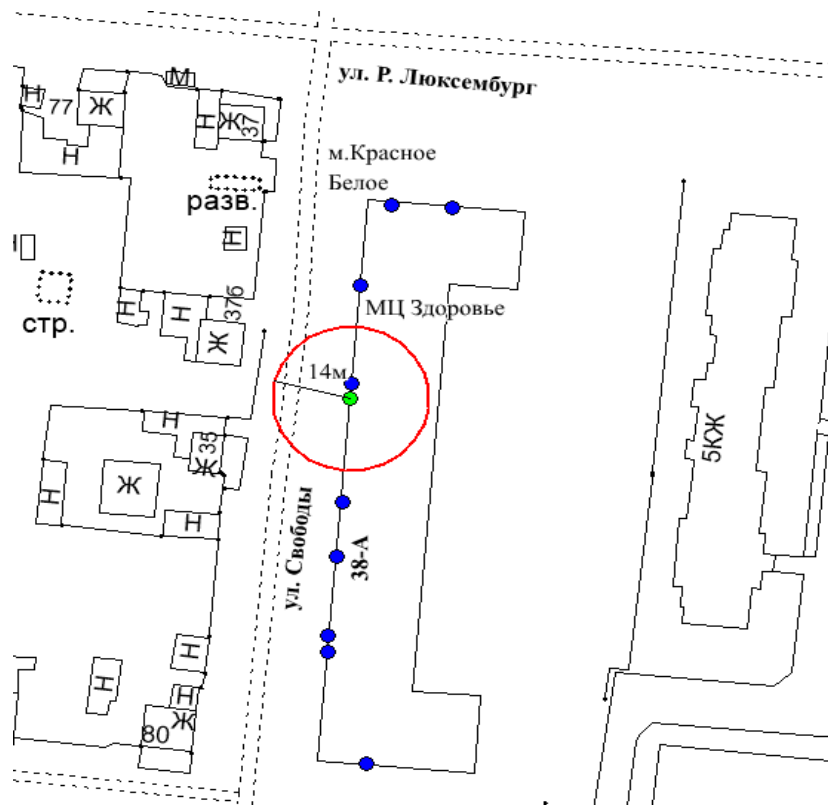


Масштаб 1:1000

Условные обозначения

- обособленная территория
- вход (выход) на обособленную территорию
- вход (выход) в здание
- вход (выход) в стационарный торговый объект
- — — — — прилегающая территория

Схема границ прилегающих территорий,  
на которых не допускается розничная продажа алкогольной продукции,  
к Медицинскому центру «Здоровье»,  
расположенному по адресу: Свердловская обл., г. Сысерть, ул. Свободы, 38-А

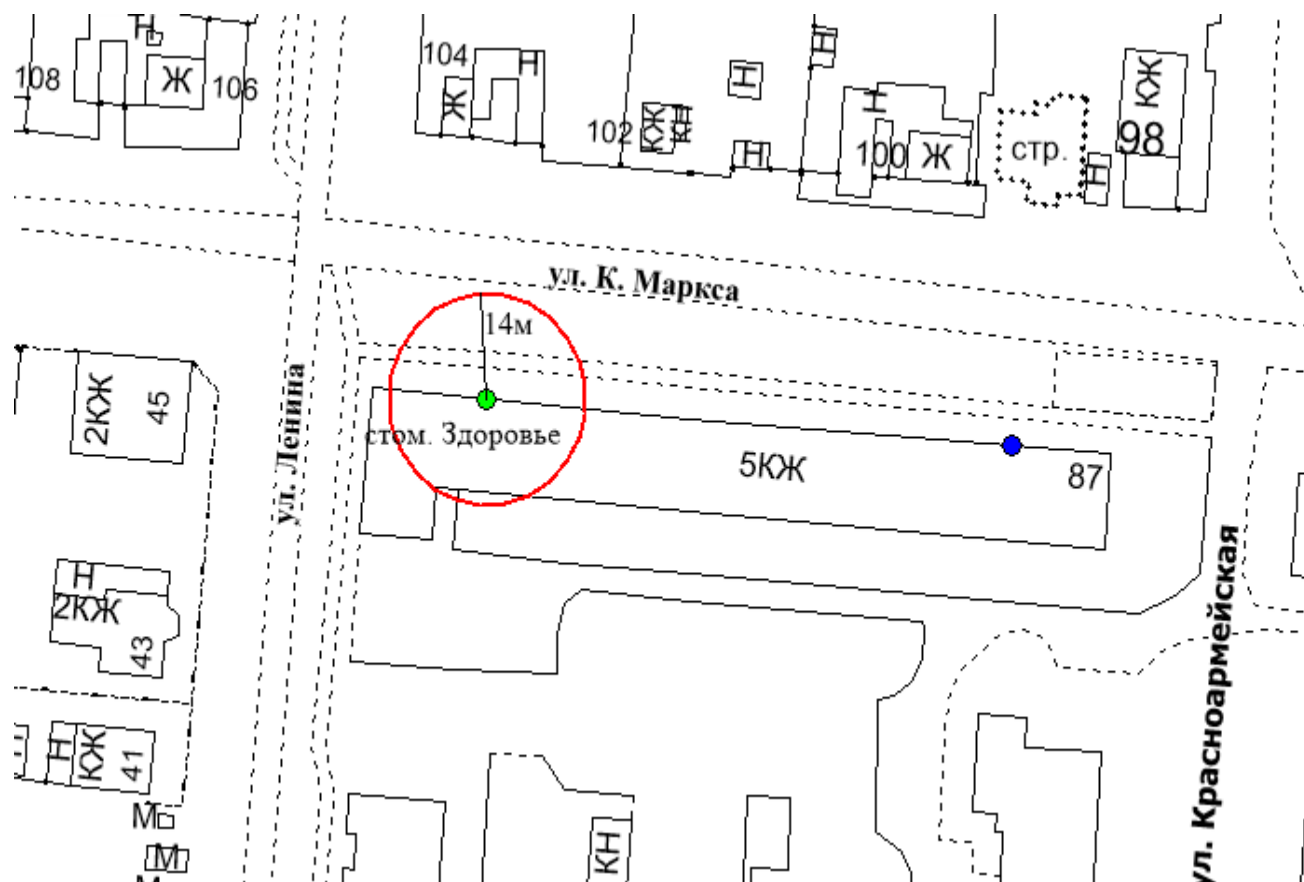


Масштаб 1:1000

Условные обозначения

- • обособленная территория
- вход (выход) на обособленную территорию
- вход (выход) в здание
- вход (выход) в стационарный торговый объект
- прилегающая территория

Схема границ прилегающих территорий,  
на которых не допускается розничная продажа алкогольной продукции,  
к Стоматологии «Здоровье»,  
расположенной по адресу: Свердловская обл., г. Сысерть, ул. Карла Маркса, 87

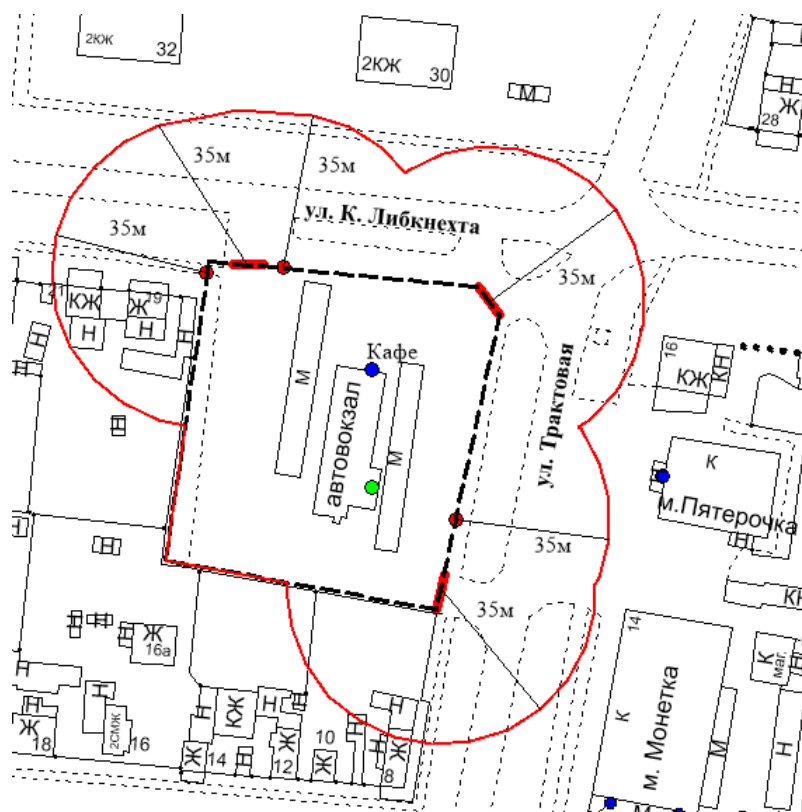


Масштаб 1:1000

Условные обозначения

- обособленная территория
- вход (выход) на обособленную территорию
- вход (выход) в здание
- вход (выход) в стационарный торговый объект
- прилегающая территория

Схема границ прилегающих территорий,  
на которых не допускается розничная продажа алкогольной продукции,  
к Автовокзалу МУП «Сысертское автотранспортное предприятие»,  
расположенному по адресу: Свердловская обл., г. Сысерть, ул. Тракторная, 5



Масштаб 1:1200

Условные обозначения

- обособленная территория
- вход (выход) на обособленную территорию
- вход (выход) в здание
- вход (выход) в стационарный торговый объект
- прилегающая территория