



АДМИНИСТРАЦИЯ СЫСЕРТСКОГО ГОРОДСКОГО ОКРУГА ПОСТАНОВЛЕНИЕ

от 30.10.2018 № 1612
г. Сысерть

Об утверждении документации по планировке территории линейного объекта - «Реконструкция подводящего газопровода к промбазе в районе поселка Габиевский Свердловской области»

В соответствии со статьей 46 Градостроительного кодекса Российской Федерации, Федеральным законом от 06.10.2003 № 131-ФЗ «Об общих принципах организации местного самоуправления в Российской Федерации», руководствуясь постановлением Главы Сысертского городского округа от 15.08.2018 № 393 «О подготовке проекта планировки и проекта межевания территории, для размещения линейного объекта «Реконструкция подводящего газопровода к промбазе в районе поселка Габиевский Свердловской области», принимая во внимание обращение ООО «Атомстройкомплекс Цемент» от 10.10.2018 № 22-07975,

ПОСТАНОВЛЯЮ:

1. Утвердить документацию по планировке территории линейного объекта - «Реконструкция подводящего газопровода к промбазе в районе поселка Габиевский Свердловской области», в составе проекта планировки и проекта межевания территории, основная часть документации по планировке территории прилагается.

2. Комитету по управлению муниципальным имуществом, архитектуре и градостроительству Администрации Сысертского городского округа (А.В. Александровский) при осуществлении градостроительной деятельности руководствоваться утвержденной документацией по проекту планировки территории и проекту межевания территории.

3. Комитету по управлению муниципальным имуществом, архитектуре и градостроительству Администрации Сысертского городского округа (А.В. Александровский) организовать внесение соответствующих изменений в информационную систему обеспечения градостроительной деятельности Сысертского городского округа.

4. Контроль за исполнением настоящего постановления оставляю за собой.

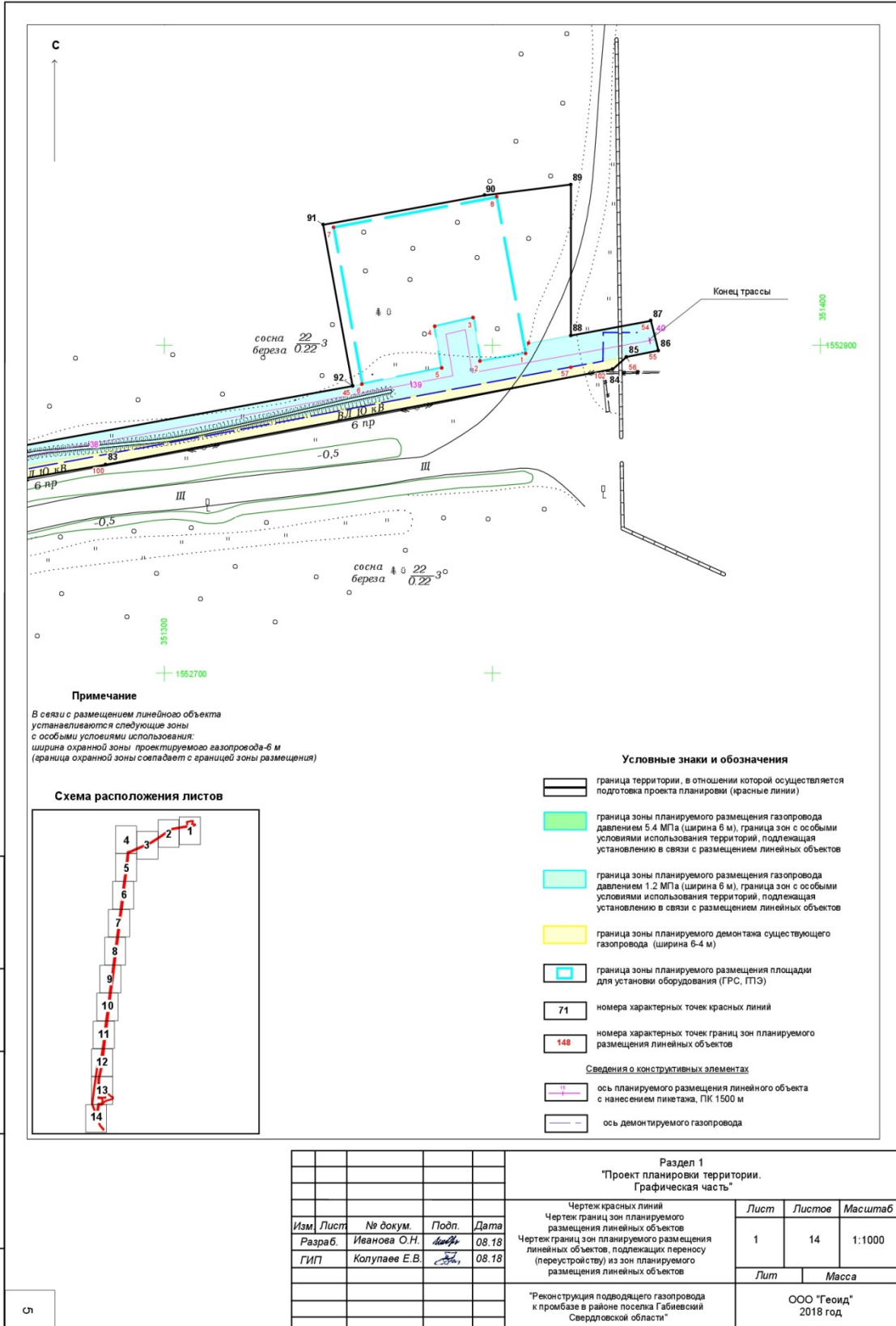
5. Опубликовать настоящее постановление в официальном издании «Вестник Сысертского городского округа» и разместить на официальном сайте Сысертского городского округа в сети Интернет.


Глава Сысертского городского
округа

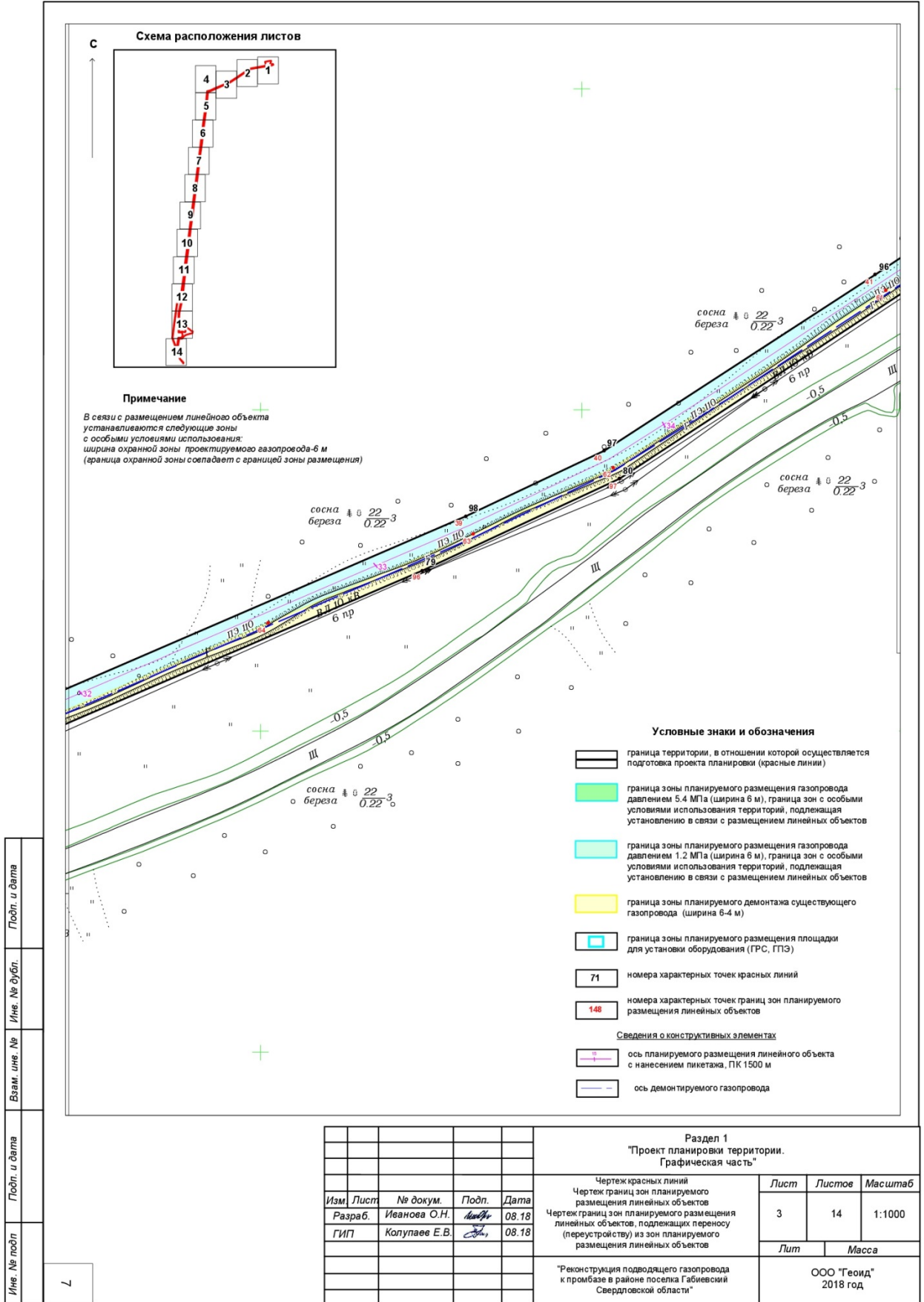
ДОКУМЕНТ ПОДПИСАН
ЭЛЕКТРОННОЙ ПОДПИСЬЮ


Сертификат 4E42D6B6736BF3A041F4476BEC2ADE5B32CD2B6D
Владелец Нисковских Дмитрий Андреевич
Действителен с 22.09.2017 по 22.12.2018

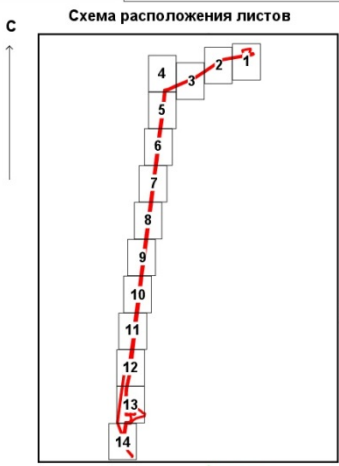

Приложение
к постановлению Администрации
Сысертского городского округа
от 30.10.2018 № 1612









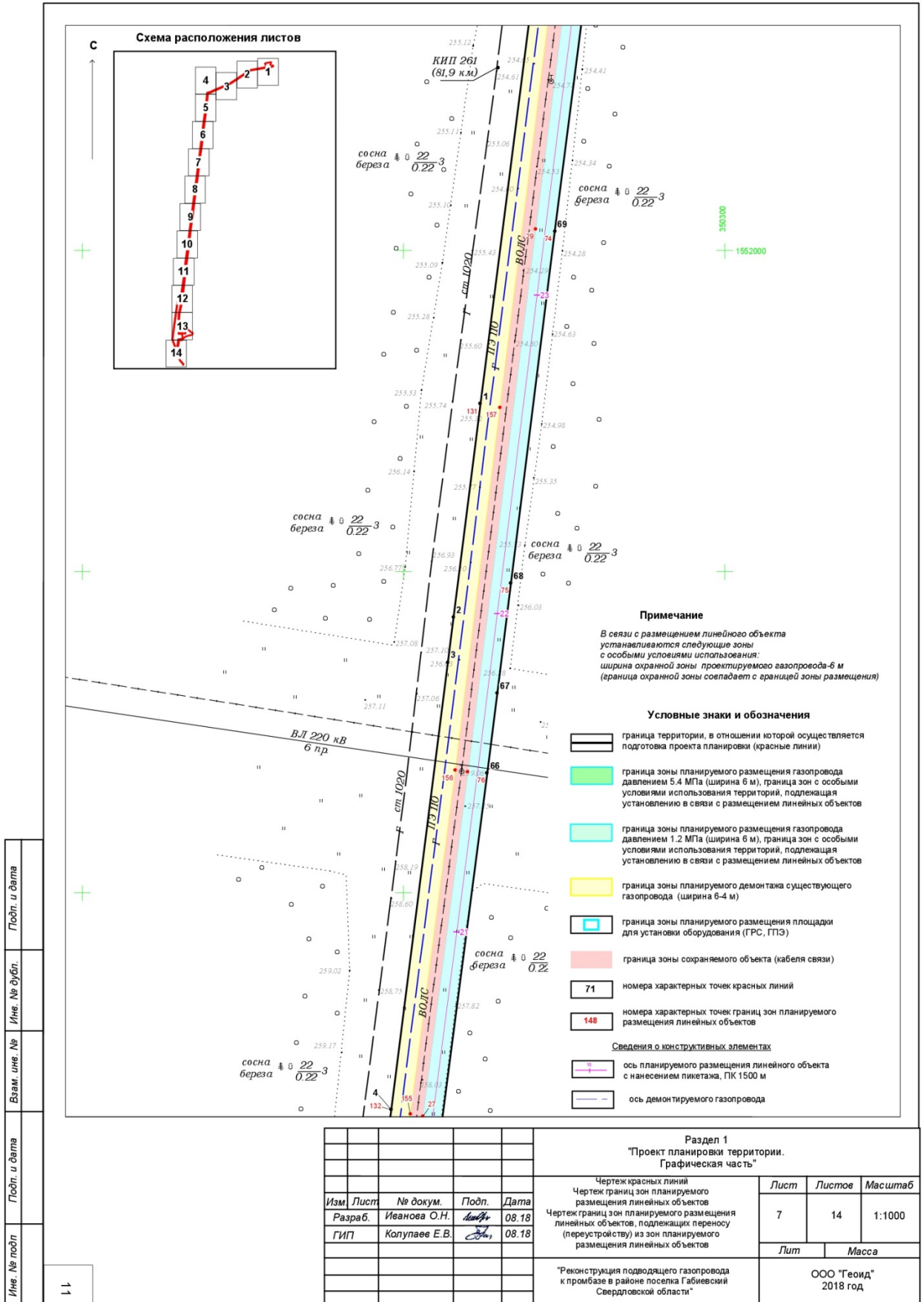


Примечание
 В связи с размещением линейного объекта устанавливаются следующие зоны с особыми условиями использования: ширина охранной зоны проектируемого газопровода 6 м (граница охранной зоны совпадает с границей зоны размещения)

- Условные знаки и обозначения**
- граница территории, в отношении которой осуществляется подготовка проекта планировки (красные линии)
 - граница зоны планируемого размещения газопровода давлением 5.4 МПа (ширина 6 м), граница зон с особыми условиями использования территорий, подлежащая установлению в связи с размещением линейных объектов
 - граница зоны планируемого размещения газопровода давлением 1.2 МПа (ширина 6 м), граница зон с особыми условиями использования территорий, подлежащая установлению в связи с размещением линейных объектов
 - граница зоны планируемого демонтажа существующего газопровода (ширина 6-4 м)
 - граница зоны планируемого размещения площадки для установки оборудования (ГРС, ГПЗ)
 - граница зоны сохраняемого объекта (кабеля связи)
 - номера характерных точек красных линий
 - номера характерных точек границ зон планируемого размещения линейных объектов
- Сведения о конструктивных элементах**
- ось планируемого размещения линейного объекта с нанесением пикетажа, ПК 1500 м
 - ось демонтируемого газопровода


Име. № подл.	Подп. и дата
Взам. инв. №	Име. № дубл.
Подп. и дата	Подп. и дата
10	

Раздел 1 "Проект планировки территории. Графическая часть"				Лист	Листов	Масштаб	
Изм.	Лист	№ докум.	Подп.	Дата	6	14	1:1000
Разраб.		Иванова О.Н.	<i>Иванова</i>	08.18			
ГИП		Колупаев Е.В.	<i>Колупаев</i>	08.18	Лит		Масса
"Реконструкция подводящего газопровода к промбазе в районе поселка Габиевский Свердловской области"					ООО "Геонд" 2018 год		




Име. № подл.	Подп. и дата
Взаим. инв. №	Име. № дубл.
Подп. и дата	
Име. № подл.	


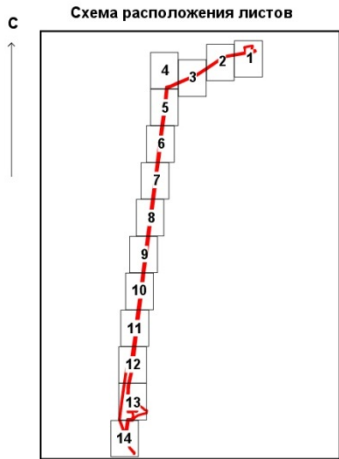
Раздел 1 "Проект планировки территории. Графическая часть"								
Изм.	Лист	№ докум.	Подп.	Дата	Чертеж красных линий Чертеж границ зон планируемого размещения линейных объектов Чертеж границ зон планируемого размещения линейных объектов, подлежащих переносу (переустройству) из зон планируемого размещения линейных объектов	Лист	Листов	Масштаб
Разраб.		Иванова О.Н.	<i>Иванова</i>	08.18		7	14	1:1000
ГИП		Колупаев Е.В.	<i>Колупаев</i>	08.18				
"Реконструкция подводящего газопровода к промбазе в районе поселка Габиевский Свердловской области"						Лит	Масса	
						ООО "Геонд" 2018 год		



Име. № подл.	12
Име. № инв.	
Взаим. инв. №	
Име. № дубл.	
Подп. и дата	
Подп. и дата	

Раздел 1 "Проект планировки территории. Графическая часть"					Лист	Листов	Масштаб
Изм.	Лист	№ докум.	Подп.	Дата	8	14	1:1000
	Разраб.	Иванова О.Н.		08.18			
	ГИП	Колупаев Е.В.		08.18			
"Реконструкция подводящего газопровода к промбазе в районе поселка Габиевский Свердловской области"					Лит	Масса	
					ООО "Геонд" 2018 год		





Примечание

В связи с размещением линейного объекта устанавливаются следующие зоны с особыми условиями использования: ширина охранной зоны проектируемого газопровода-6 м (граница охранной зоны совпадает с границей зоны размещения)


Условные знаки и обозначения

- граница территории, в отношении которой осуществляется подготовка проекта планировки (красные линии)
 - граница зоны планируемого размещения газопровода давлением 5.4 МПа (ширина 6 м), граница зон с особыми условиями использования территорий, подлежащая установлению в связи с размещением линейных объектов
 - граница зоны планируемого размещения газопровода давлением 1.2 МПа (ширина 6 м), граница зон с особыми условиями использования территорий, подлежащая установлению в связи с размещением линейных объектов
 - граница зоны планируемого демонтажа существующего газопровода (ширина 6-4 м)
 - граница зоны планируемого размещения площадки для установки оборудования (ГРС, ГПЗ)
 - граница зоны сохраняемого объекта (кабеля связи)
 - номера характерных точек красных линий
 - номера характерных точек границ зон планируемого размещения линейных объектов
- Сведения о конструктивных элементах**
- ось планируемого размещения линейного объекта с нанесением пикетажа, ПИК 1500 м
 - ось демонтируемого газопровода

Име. № подл.	Подп. и дата
Име. № дубл.	
Взам. инв. №	
Подп. и дата	
Име. № подл.	

Раздел 1 "Проект планировки территории. Графическая часть"					Лист	Листов	Масштаб
Изм.	Лист	№ докум.	Подп.	Дата	10	14	1:1000
Разраб.		Иванова О.Н.	<i>[Signature]</i>	08.18			
ГИП		Колупаев Е.В.	<i>[Signature]</i>	08.18			
"Реконструкция подводящего газопровода к промбазе в районе поселка Габиевский Свердловской области"					ООО "Геонд" 2018 год		

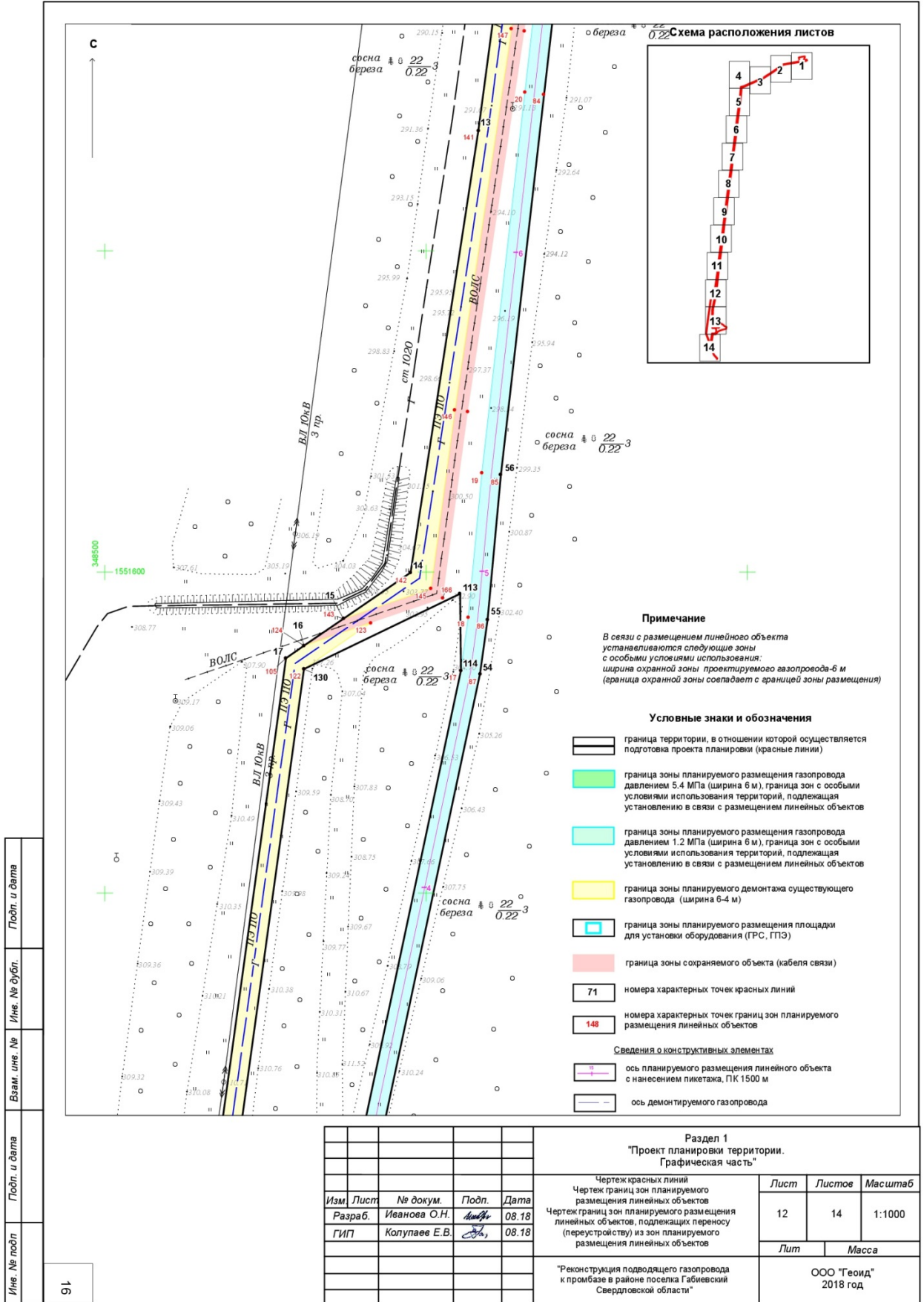
14

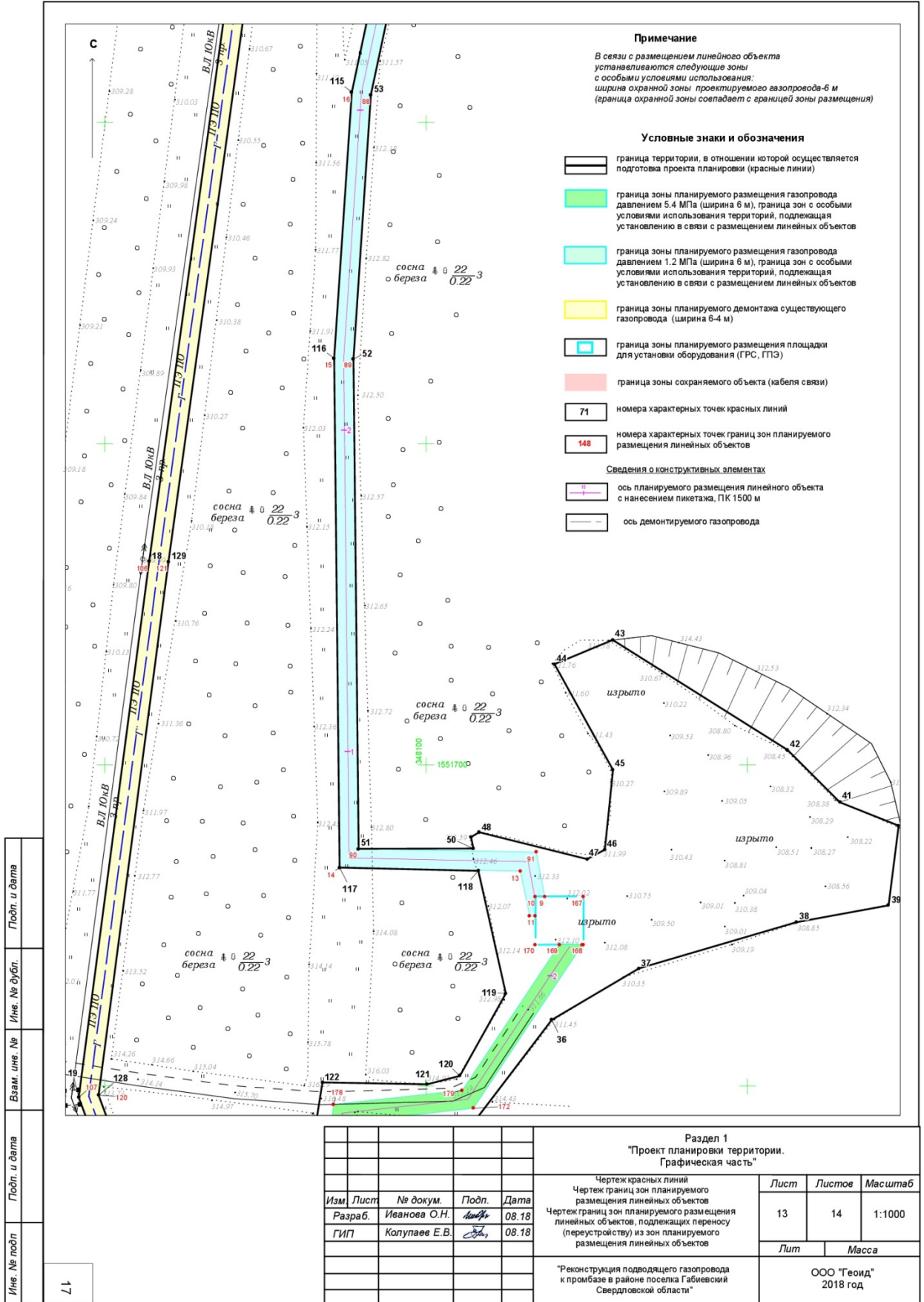


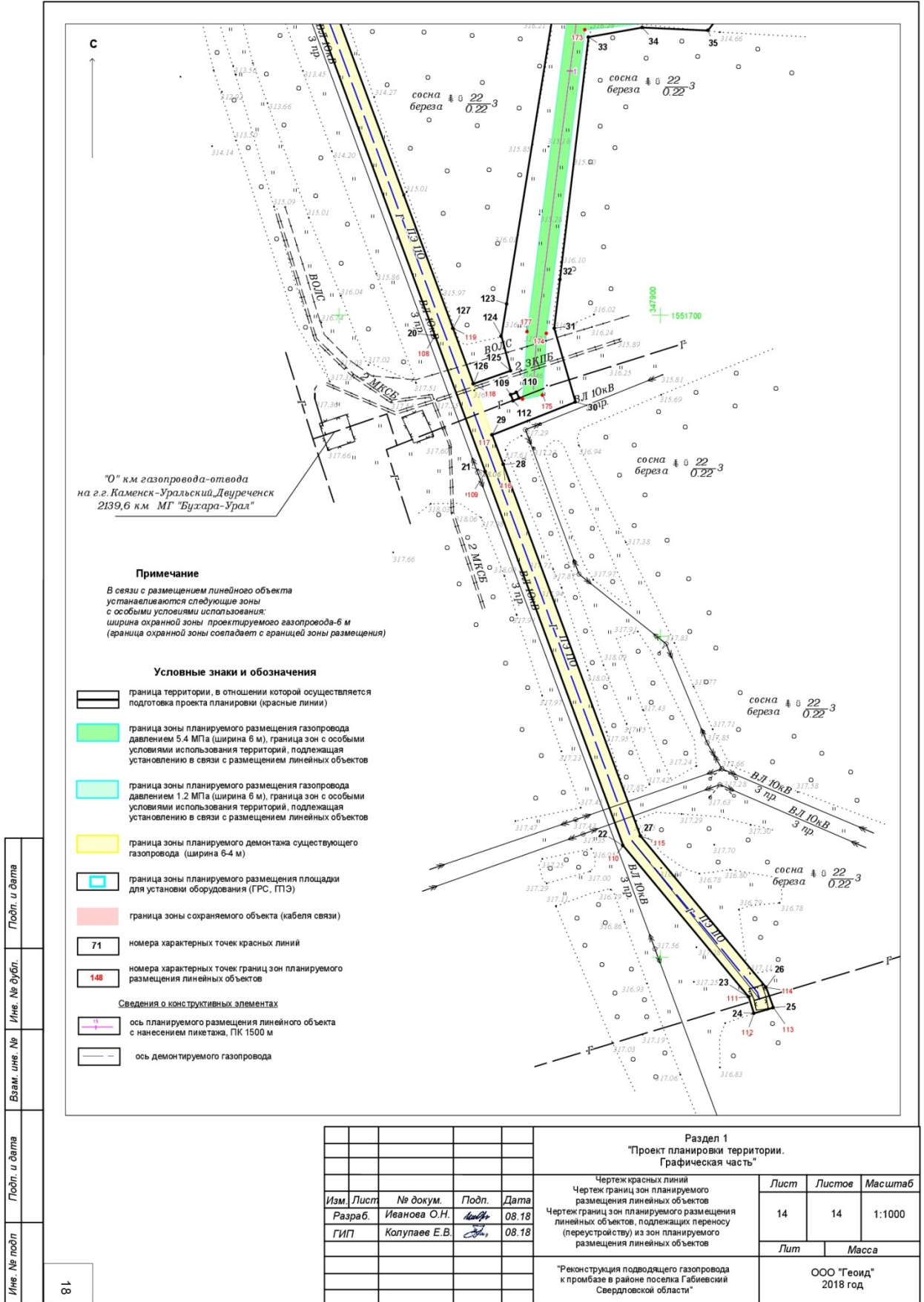
Име. № подл.	Подп. и дата
Взаим. инв. №	Име. № дубл.
Подп. и дата	
Име. № подл.	

15

Раздел 1 "Проект планировки территории. Графическая часть"					Лист	Листов	Масштаб
Изм.	Лист	№ докум.	Подп.	Дата	11	14	1:1000
Разраб.	Иванова О.Н.		08.18				
ГИП	Колупаев Е.В.		08.18				
"Реконструкция подводящего газопровода к промбазе в районе поселка Габиевский Свердловской области"					Лит	Масса	
					ООО "Геонд" 2018 год		







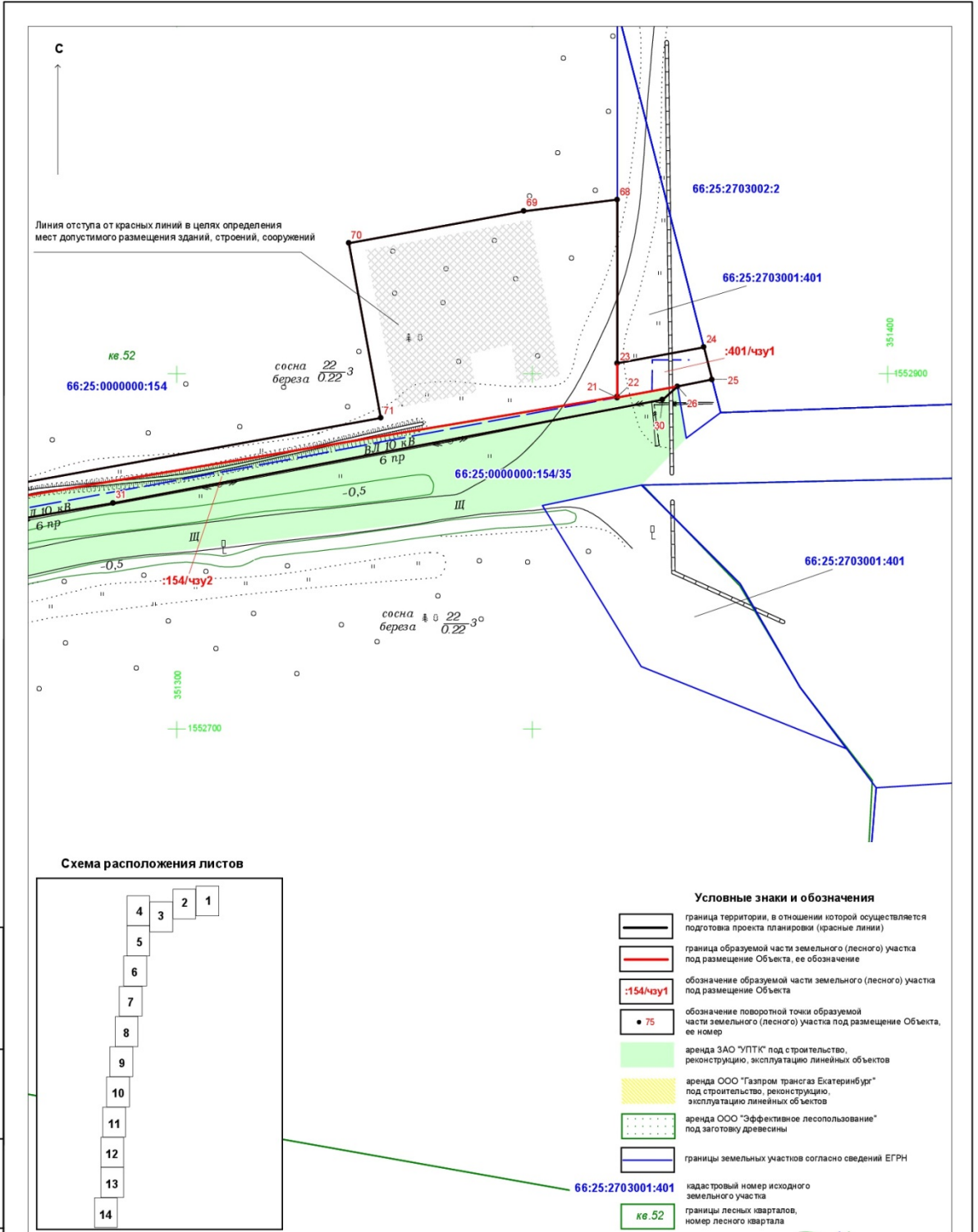
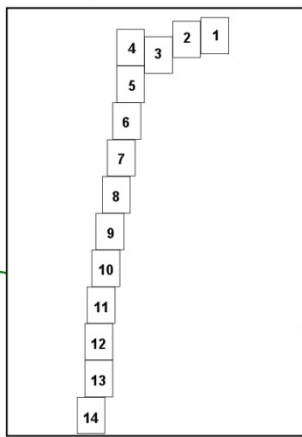


Схема расположения листов



Условные знаки и обозначения

- граница территории, в отношении которой осуществляется подготовка проекта планировки (красные линии)
- граница образуемой части земельного (лесного) участка под размещение Объекта, ее обозначение
- обозначение образуемой части земельного (лесного) участка под размещение Объекта
- обозначение поворотной точки образуемой части земельного (лесного) участка под размещение Объекта, ее номер
- аренда ЗАО "УПТК" под строительство, реконструкцию, эксплуатацию линейных объектов
- аренда ООО "Газпром трансгаз Екатеринбург" под строительство, реконструкцию, эксплуатацию линейных объектов
- аренда ООО "Эффективное лесопользование" под заготовку древесины
- границы земельных участков согласно сведений ЕГРН
- кадастровый номер исходного земельного участка
- границы лесных кварталов, номер лесного квартала


Име. № подп.	13
Подп. и дата	
Взам. инв. №	
Име. № дубл.	
Подп. и дата	

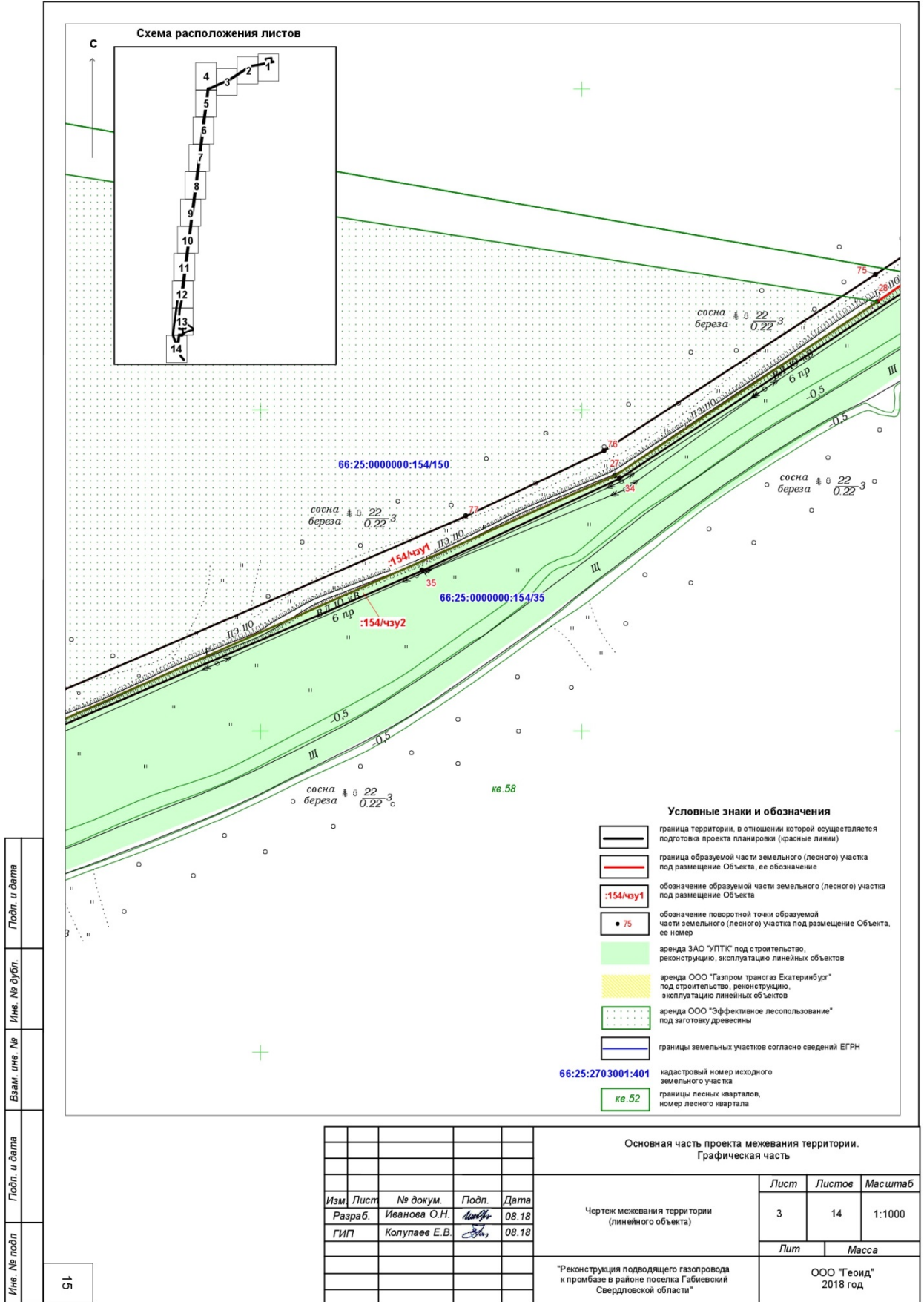
- Инженерно-геодезические изыскания выполнены в 2018 году ООО "Геонд"
- Система координат - МСК-66
- Система высот - Балтийская

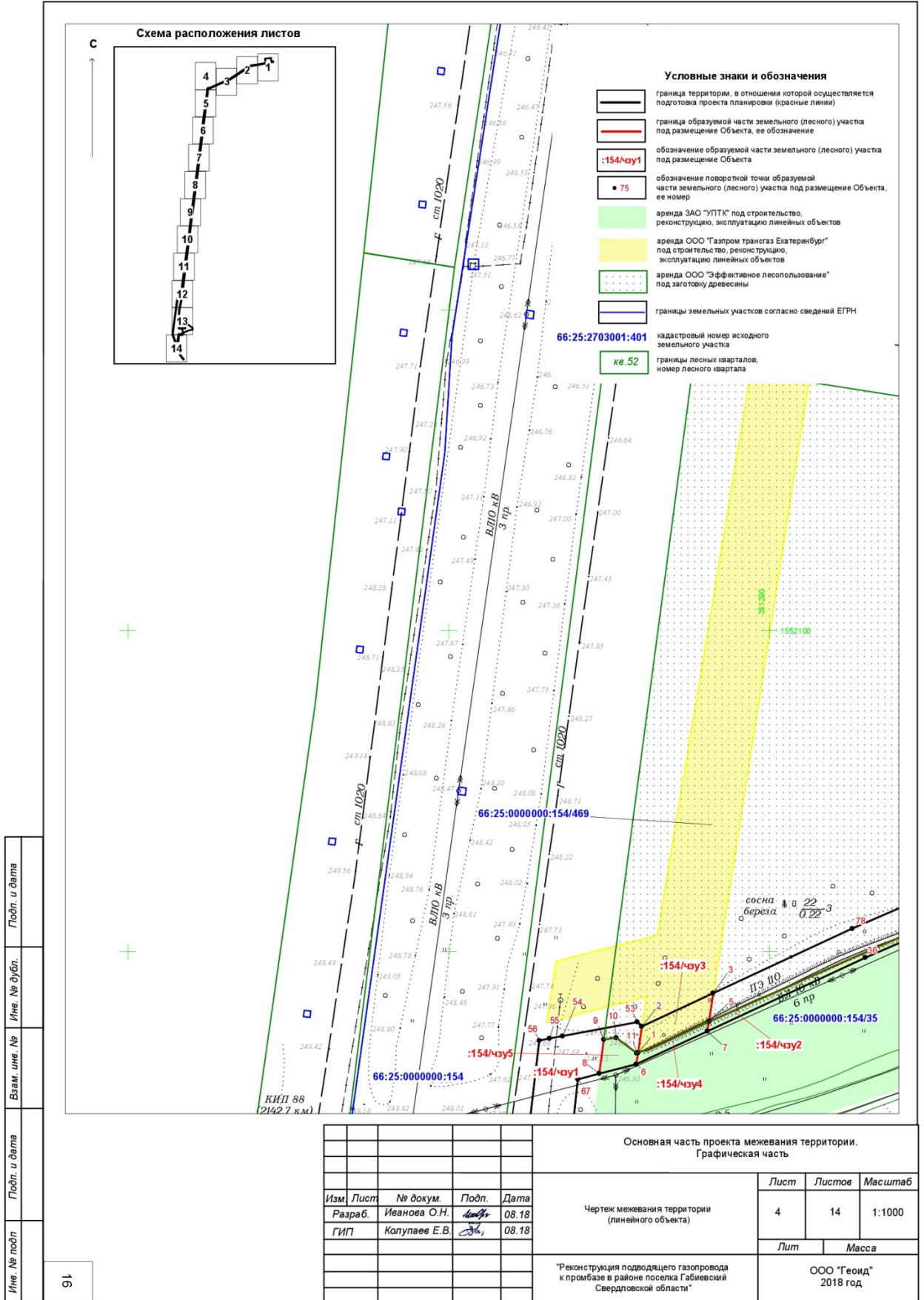
Изм.	Лист	№ докум.	Подп.	Дата
	Разраб.	Иванова О.Н.	<i>[Signature]</i>	08.18
	ГИП	Колупаев Е.В.	<i>[Signature]</i>	08.18

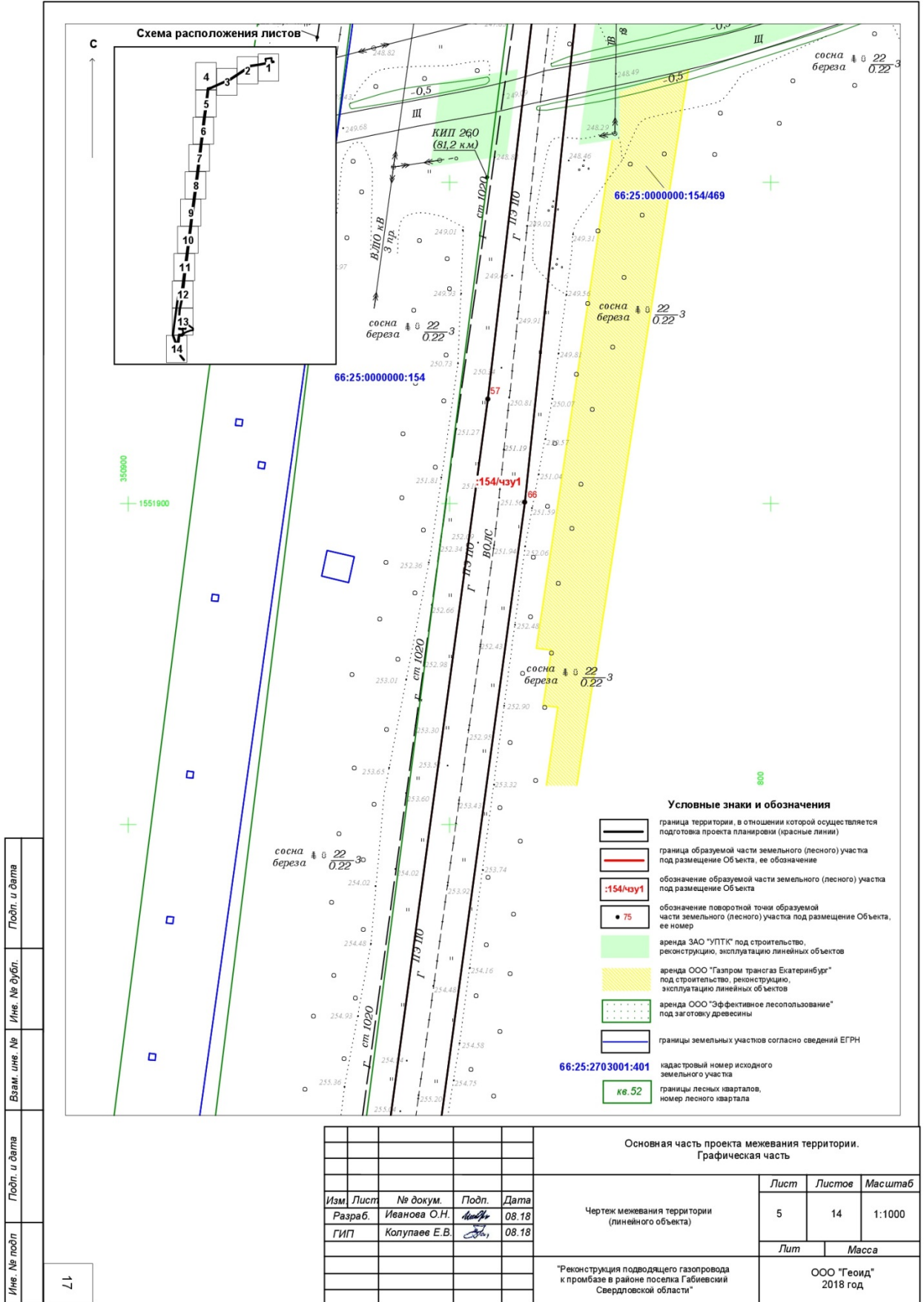
Основная часть проекта межевания территории. Графическая часть

Чертеж межевания территории (линейного объекта)	Лист	Листов	Масштаб
	1	14	1:1000
"Реконструкция подводящего газопровода к промбазе в районе поселка Габиевский Свердловской области"	Лит	Масса	
	ООО "Геонд" 2018 год		






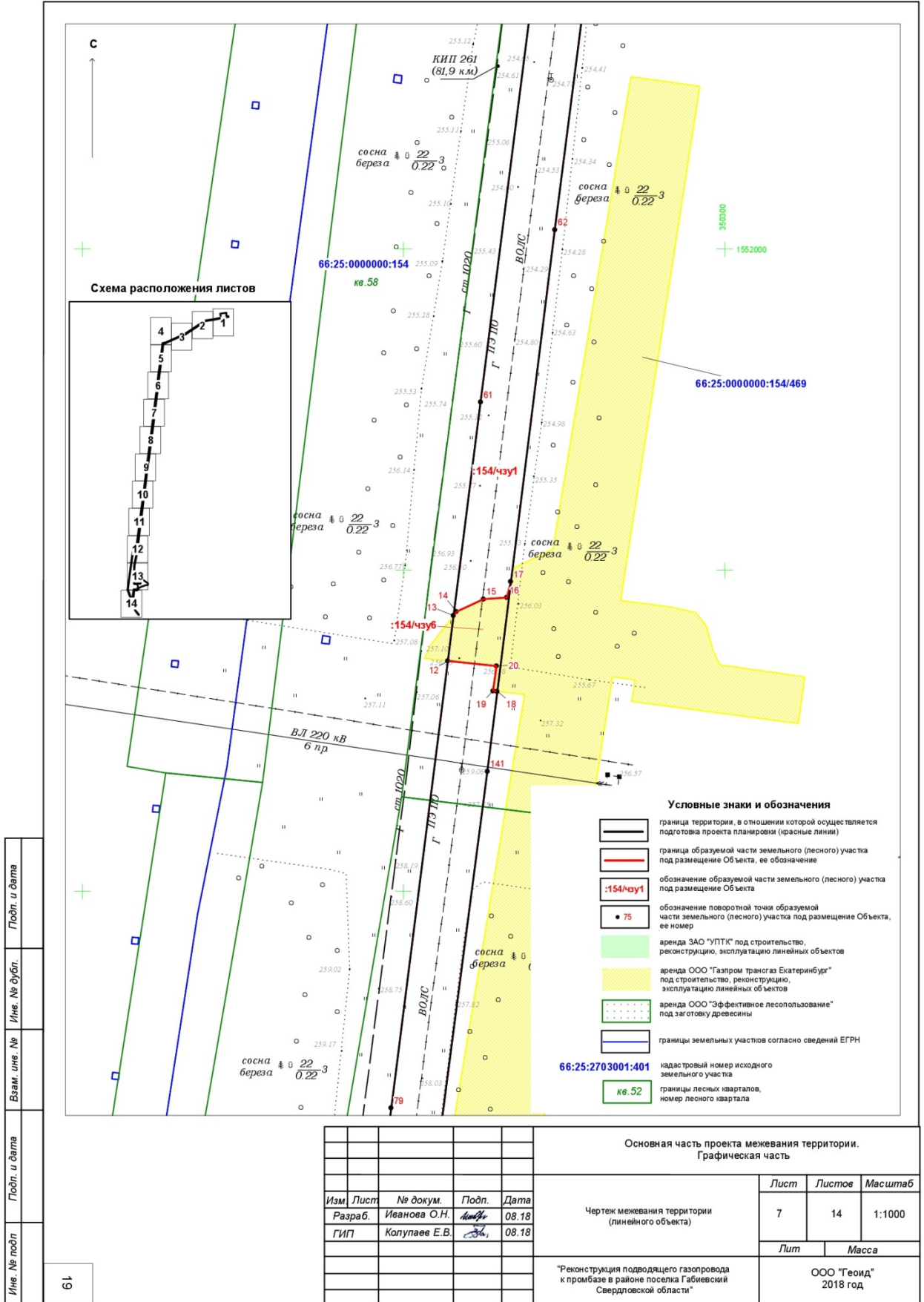


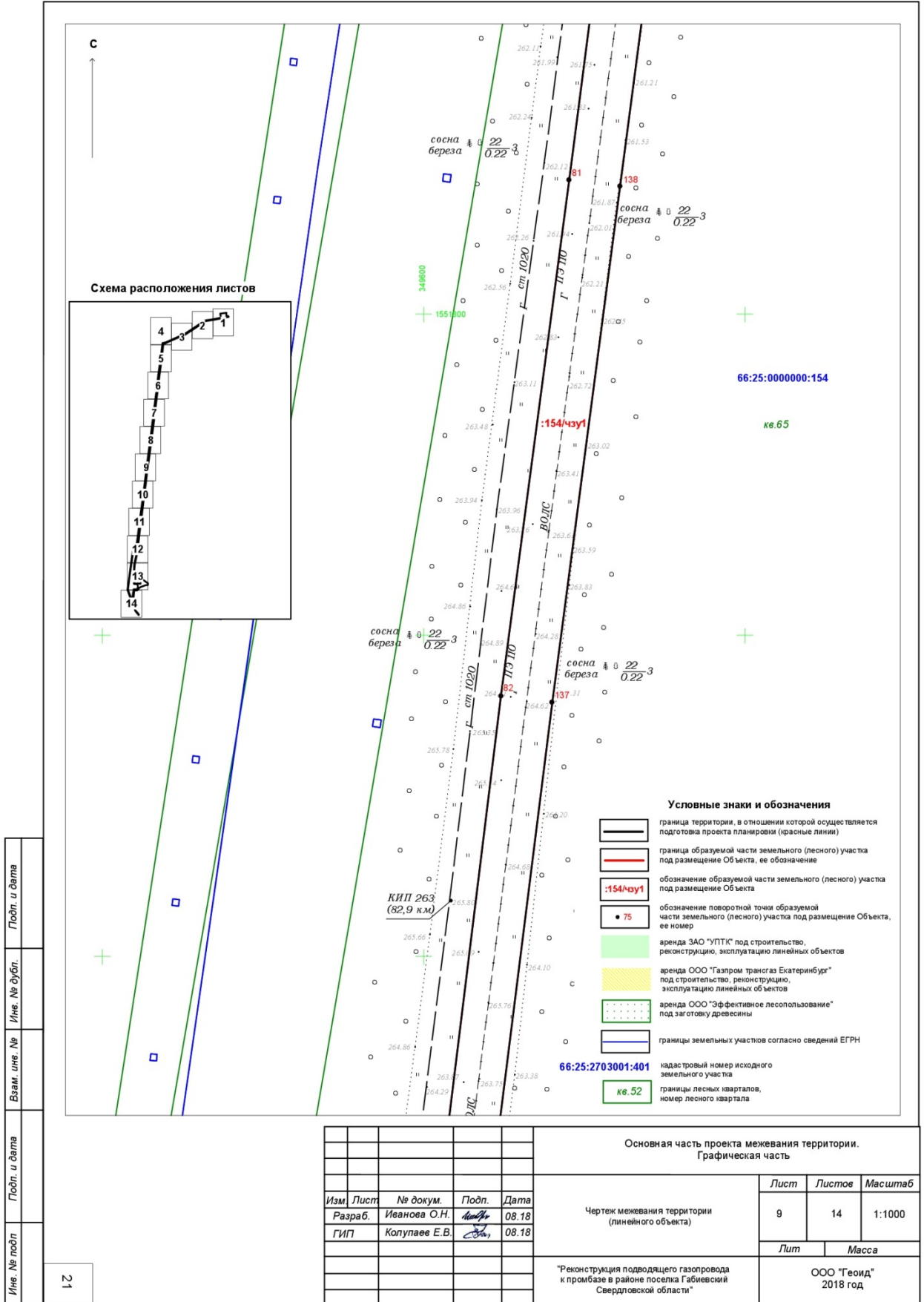


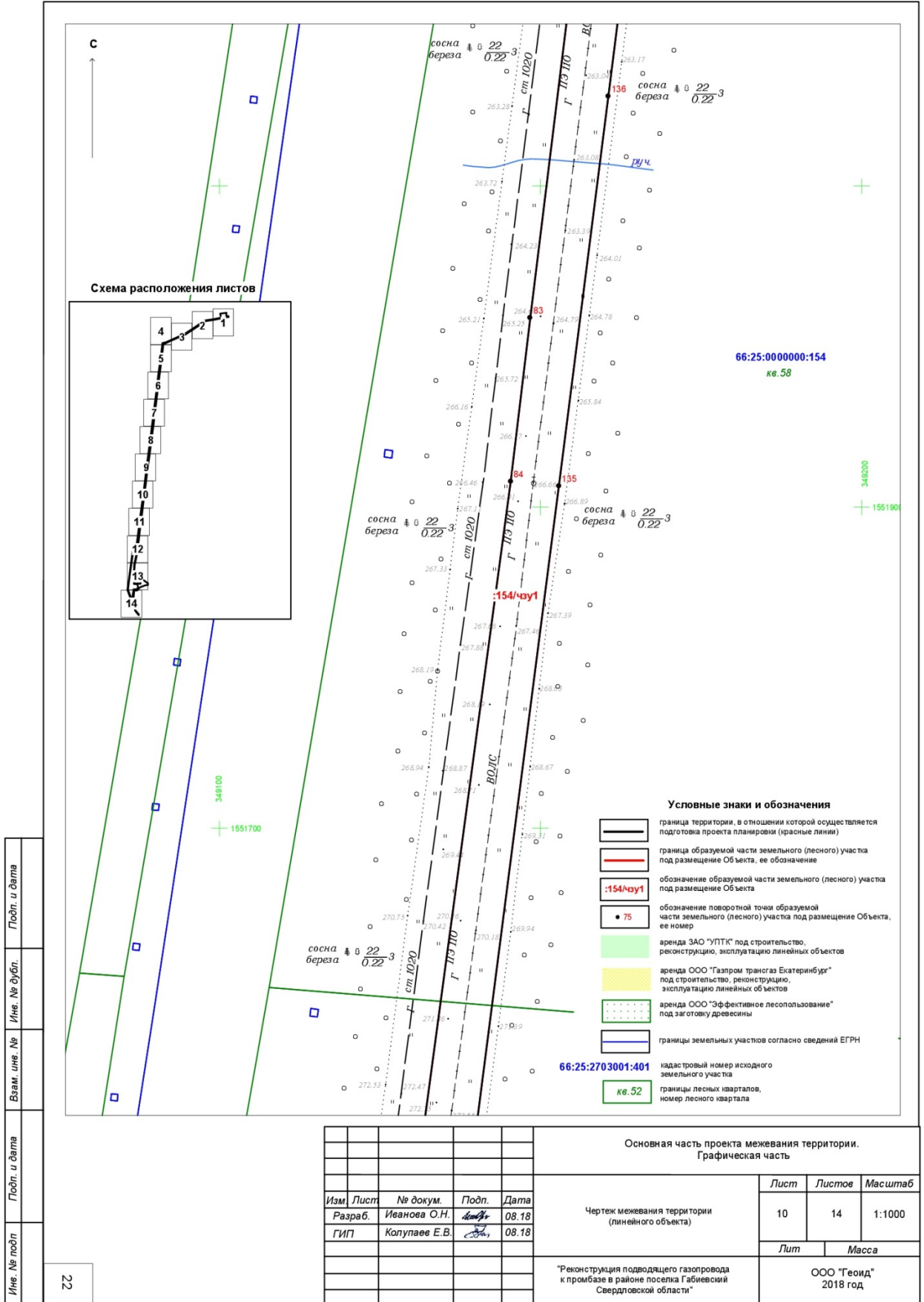
Име. № подл.	Подп. и дата
Взам. инв. №	Име. № дубл.
Подп. и дата	
17	


Основная часть проекта межевания территории. Графическая часть			
Чертеж межевания территории (линейного объекта)	Лист	Листов	Масштаб
	5	14	1:1000
"Реконструкция подводного газопровода к промбазе в районе поселка Габиевский Свердловской области"	Лит	Масса	
	ООО "Геонд" 2018 год		







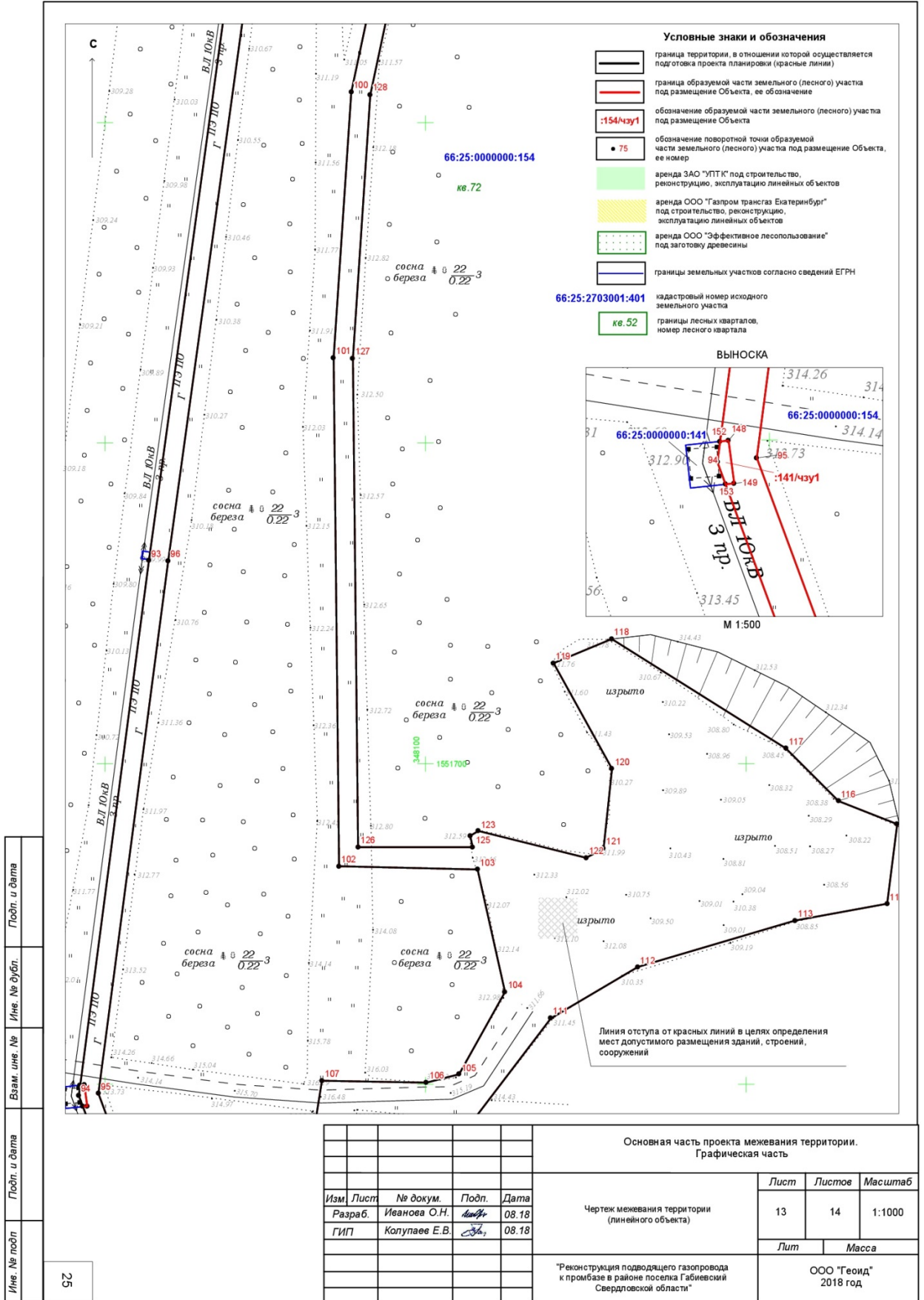


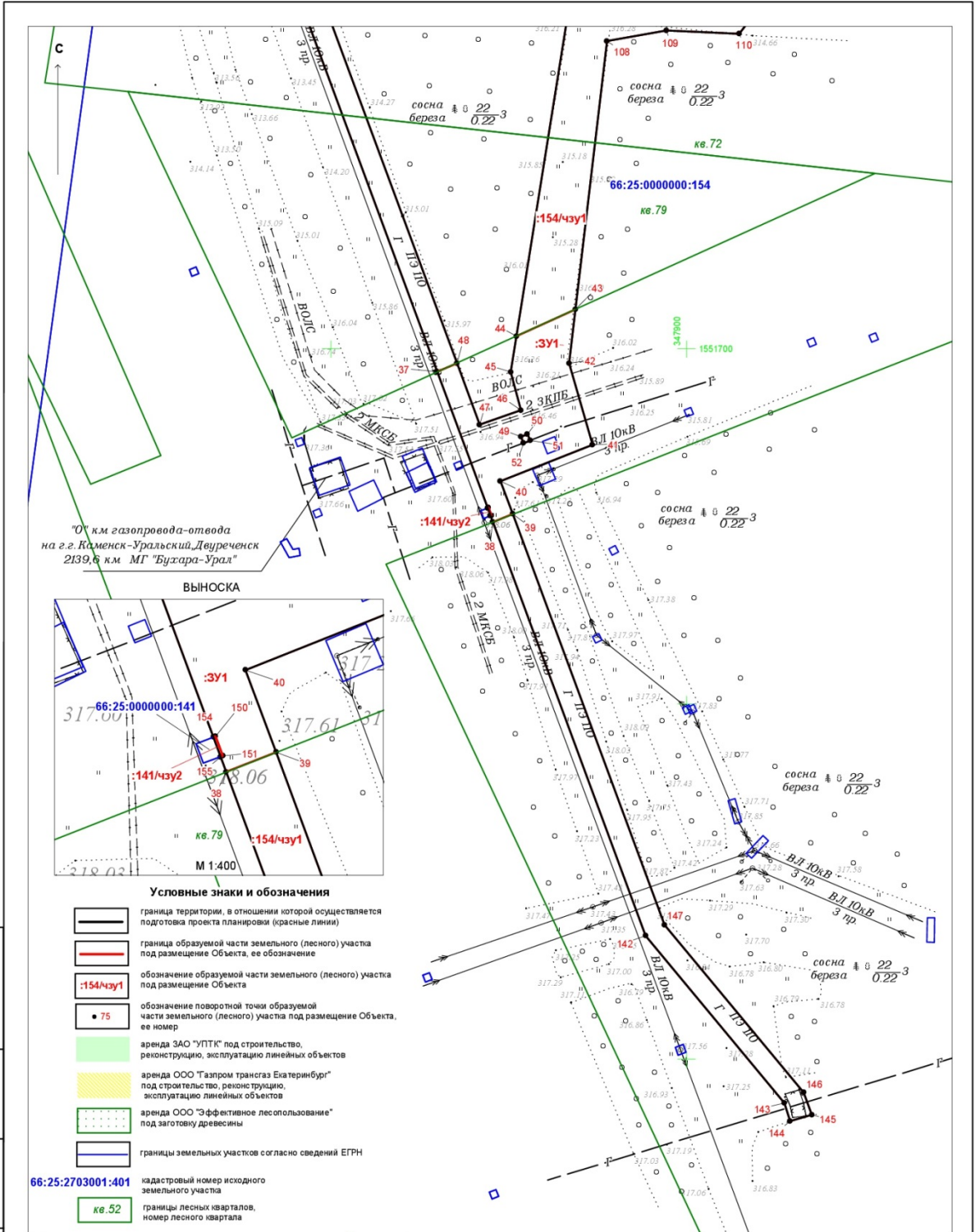


Име. № подл.	Подл. и дата
Взам. инв. №	Име. № дубл.
Подл. и дата	
Име. № подл.	

Изм.	Лист	№ докум.	Подп.	Дата
Разраб.		Иванова О.Н.	<i>[Signature]</i>	08.18
ГИП		Колупаев Е.В.	<i>[Signature]</i>	08.18

Основная часть проекта межевания территории. Графическая часть			
Чертеж межевания территории (линейного объекта)	Лист	Листов	Масштаб
	11	14	1:1000
"Реконструкция подводного газопровода к промбазе в районе поселка Габиевский Свердловской области"	Лит	Масса	
		ООО "Геонд" 2018 год	





- Условные знаки и обозначения**
- граница территории, в отношении которой осуществляется подготовка проекта планировки (красные линии)
 - граница образуемой части земельного (лесного) участка под размещение Объекта, ее обозначение
 - обозначение образуемой части земельного (лесного) участка под размещение Объекта
 - обозначение поворотной точки образуемой части земельного (лесного) участка под размещение Объекта, ее номер
 - аренда ЗАО "УПТК" под строительство, реконструкцию, эксплуатацию линейных объектов
 - аренда ООО "Газпром трансгаз Екатеринбург" под строительство, реконструкцию, эксплуатацию линейных объектов
 - аренда ООО "Эффективное лесопользование" под заготовку древесины
 - границы земельных участков согласно сведений ЕГРН
 - кадастровый номер исходного земельного участка
 - границы лесных кварталов, номер лесного квартала

Име. № дубл.	Подп. и дата
Взаим. инв. №	
Подп. и дата	
Име. № подл.	26

Основная часть проекта межевания территории. Графическая часть							
Изм.	Лист	№ докум.	Подп.	Дата	Лист	Листов	Масштаб
	Разраб.	Иванова О.Н.		08.18	14	14	1:1000
	ГИП	Колупаев Е.В.		08.18			
Чертеж межевания территории (линейного объекта)					Лит	Масса	
					"Реконструкция подводящего газопровода к промбазе в районе поселка Габиевский Свердловской области"		