



АДМИНИСТРАЦИЯ СЫСЕРТСКОГО ГОРОДСКОГО ОКРУГА ПОСТАНОВЛЕНИЕ

от 20.06.2019 № 1146
г. Сысерть

Об утверждении документации по планировке территории, расположенной в юго-западной части населенного пункта деревня Ключи, в границах земельного участка с кадастровым номером 66:25:1311001:4

В соответствии со статьей 46 Градостроительного кодекса Российской Федерации, Федеральным законом от 06 октября 2003 года № 131-ФЗ «Об общих принципах организации местного самоуправления в Российской Федерации», постановлением Администрации Сысертского городского округа от 14.05.2019 № 860 «О назначении публичных слушаний по документации по планировке территории, расположенной в юго-западной части населенного пункта деревня Ключи, в границах земельного участка с кадастровым номером 66:25:1311001:4», с учетом заключения о результатах публичных слушаний от 17.06.2019, во исполнение Поручения Председателя Правительства Российской Федерации Д.А. Медведева от 02.04.2016 № ДМ-П12-1826 высшим должностным лицам субъекта Российской Федерации,

ПОСТАНОВЛЯЮ:

1. Утвердить документацию по планировке территории, расположенной в юго-западной части населенного пункта деревня Ключи, в границах земельного участка с кадастровым номером 66:25:1311001:4 в составе проекта планировки и проекта межевания территории, основная часть документации по планировке территории прилагается.

2. Комитету по управлению муниципальным имуществом, архитектуре и градостроительству Администрации Сысертского городского округа (А.В. Александровский):

1) при осуществлении градостроительной деятельности руководствоваться утвержденной документацией по планировке территории;

2) организовать внесение соответствующих изменений в информационную систему обеспечения градостроительной деятельности Сысертского городского округа.

3. Контроль за исполнением настоящего постановления оставляю за собой.

4. Опубликовать настоящее постановление в официальном издании «Вестник Сысертского городского округа» и разместить на официальном сайте Сысертского городского округа в сети Интернет.

Глава Сысертского
городского округа













Д.А. Нисковских

ДОКУМЕНТ ПОДПИСАН
ЭЛЕКТРОННОЙ ПОДПИСЬЮ

Сертификат 74A5D88789509D5EF18223807E1A8F962A0F97B0
Владелец **Нисковских Дмитрий Андреевич**
Действителен с 05.12.2018 по 05.12.2019

Условные обозначения

Границы

-  Граница проектирования
-  Существующая граница деревни Ключи
-  Красные линии
-  Улицы с твердым покрытием
-  Линия регулирования застройки для проектируемых зданий и сооружений
-  Формируемые земельные участки
-  Сохраняемые земельные участки
-  Земельные участки (частичное изъятие), требующие реформирования по красным линиям
-  Границы кадастрового квартала
-  Номер квартала красных линий
-  ул. Мира (сущ.)
-  ул. Мира (проект.)

