



## АДМИНИСТРАЦИЯ СЫСЕРТСКОГО ГОРОДСКОГО ОКРУГА ПОСТАНОВЛЕНИЕ

от 22.07.2019 № 1392  
г. Сысерть

### **О назначении публичных слушаний по документации по планировке и межеванию территории линейного объекта: «Газопровод высокого давления с установкой ГРПШ и газопровод низкого давления по улице Первого Коммунара, село Аверино, Сысертский городской округ»**

В соответствии с Федеральным законом от 06 октября 2003 года № 131-ФЗ «Об общих принципах организации местного самоуправления в Российской Федерации», статьей 46 Градостроительного кодекса Российской Федерации, руководствуясь Положением о порядке организации и проведении публичных слушаний в Сысертском городском округе, утвержденным решением Думы Сысертского городского округа от 22.05.2018 № 63, приказом Акционерного общества «ГАЗЭКС» от 27.03.2019 № 85 «О принятии решения о подготовке документации по планировке территории линейного объекта инженерной инфраструктуры – сетей газоснабжения», принимая во внимание обращение заместителя генерального директора-главного инженера Акционерного общества «ГАЗЭКС» С.Н. Душанина вх. № 12393 от 21.06.2019,

### **ПОСТАНОВЛЯЮ:**

1. Назначить проведение публичных слушаний по документации по планировке и межеванию территории линейного объекта: «Газопровод высокого давления с установкой ГРПШ и газопровод низкого давления по улице Первого Коммунара, село Аveriно, Сысертский городской округ» (далее - Проект) (прилагается).

2. Провести публичные слушания по Проекту 13 августа 2019 года в 17 часов 15 минут по адресу: село Аверино Сысертского района Свердловской области, улица Советская, 102, здание Аверинского сельского дома культуры.

3. Создать и утвердить состав комиссии по проведению публичных слушаний (далее - Комиссия):

- Александровский А.В. - заместитель Главы Администрации Сысертского городского округа, председатель Комитета по управлению муниципальным имуществом, архитектуре и градостроительству, председатель Комиссии;

- Капалина Е.А. - заместитель председателя Комитета по управлению муниципальным имуществом, архитектуре и градостроительству Администрации Сысертского городского округа, заместитель председателя Комиссии;

- Рахматуллина Я.Р. - главный специалист Комитета по управлению муниципальным имуществом, архитектуре и градостроительству Администрации Сысертского городского округа, секретарь Комиссии;

Члены комиссии:

- Плотникова Л.А. – глава Южной сельской администрации;

- Бондарев А.Ю. – депутат Думы Сысертского городского округа;

- Деменьшин В.В. – депутат Думы Сысертского городского округа.

4. Установить срок проведения публичных слушаний по Проекту не менее одного месяца и не более трех месяцев со дня оповещения жителей Сысертского городского округа, заинтересованных лиц о времени и месте их проведения до дня опубликования заключения о результатах публичных слушаний по Проекту.

5. Функции организатора публичных слушаний по Проекту возложить на Комиссию.

6. Комиссии:

1) организовать и провести публичные слушания по Проекту с участием правообладателей земельных участков и (или) объектов капитального строительства, находящихся в границах территории Сысертского городского округа, в отношении которой подготовлен Проект;

2) организовать выставки-экспозиции демонстрационных материалов по Проекту:

- в фойе здания Администрации Сысертского городского округа по адресу: город Сысерть Сысертского района Свердловской области, улица Ленина, 35;

- в здании Аверинского сельского дома культуры, по адресу: село Аверино Сысертского района Свердловской области, улица Советская, 102.

3) осуществить прием от физических, юридических и иных заинтересованных лиц предложений и рекомендаций по выносимому на публичные слушания вопросу в письменном виде, для включения их в протокол публичных слушаний, в рабочее время, с даты регистрации настоящего постановления до дня проведения публичных слушаний по адресу: город Сысерть, улица Ленина, 35, кабинет № 3 Администрации Сысертского городского округа;

4) опубликовать заключение о результатах публичных слушаний по Проекту в официальном издании «Вестник Сысертского городского округа» и разместить на сайте Сысертского городского округа в сети Интернет.

7. Контроль за исполнением настоящего постановления оставляю за собой.

8. Опубликовать настоящее постановление в официальном издании «Вестник Сысертского городского округа» и разместить на сайте Сысертского городского округа в сети Интернет.

Глава Сысертского  
городского округа

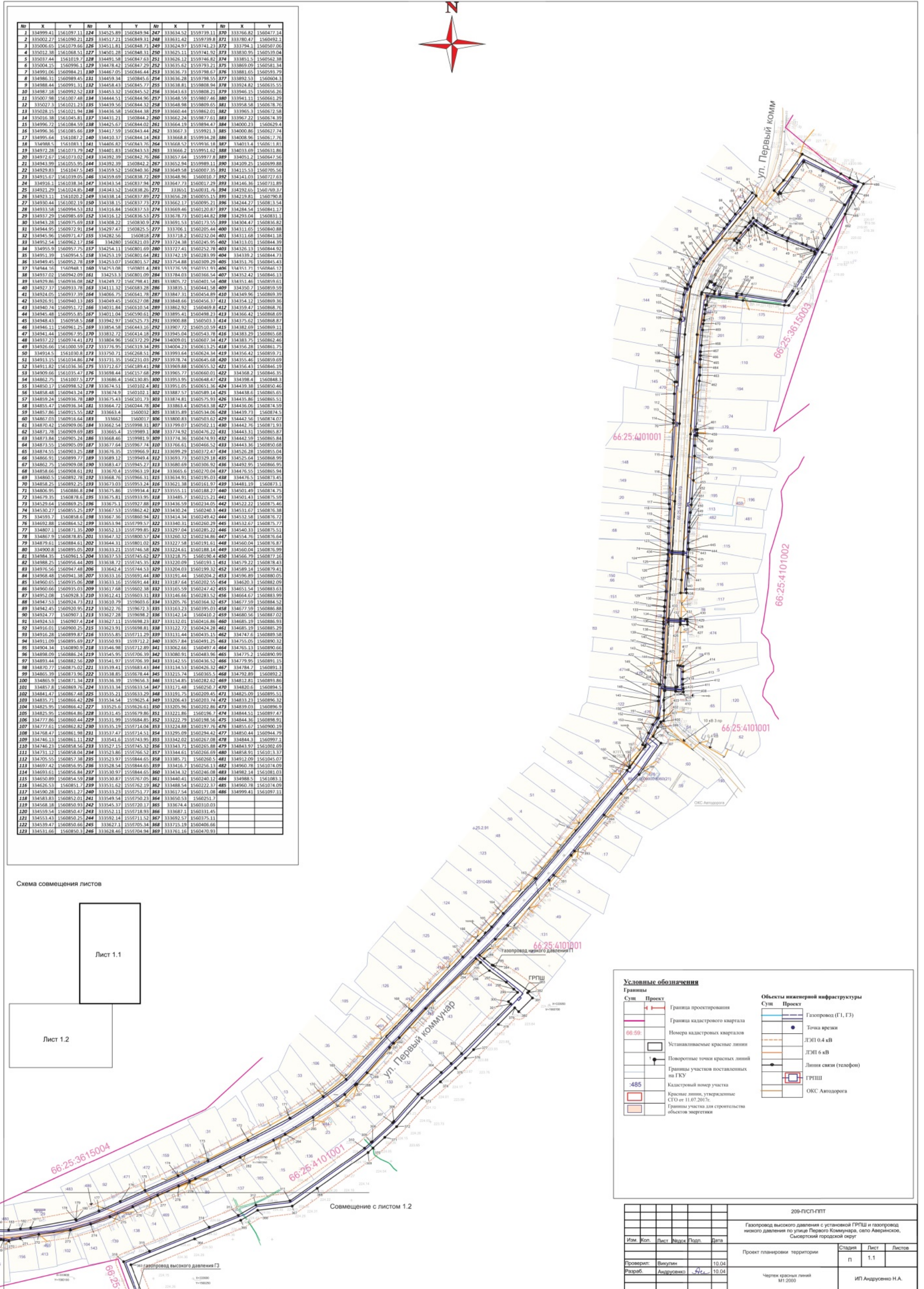
Д.А. Нисковских

ДОКУМЕНТ ПОДПИСАН  
ЭЛЕКТРОННОЙ ПОДПИСЬЮ

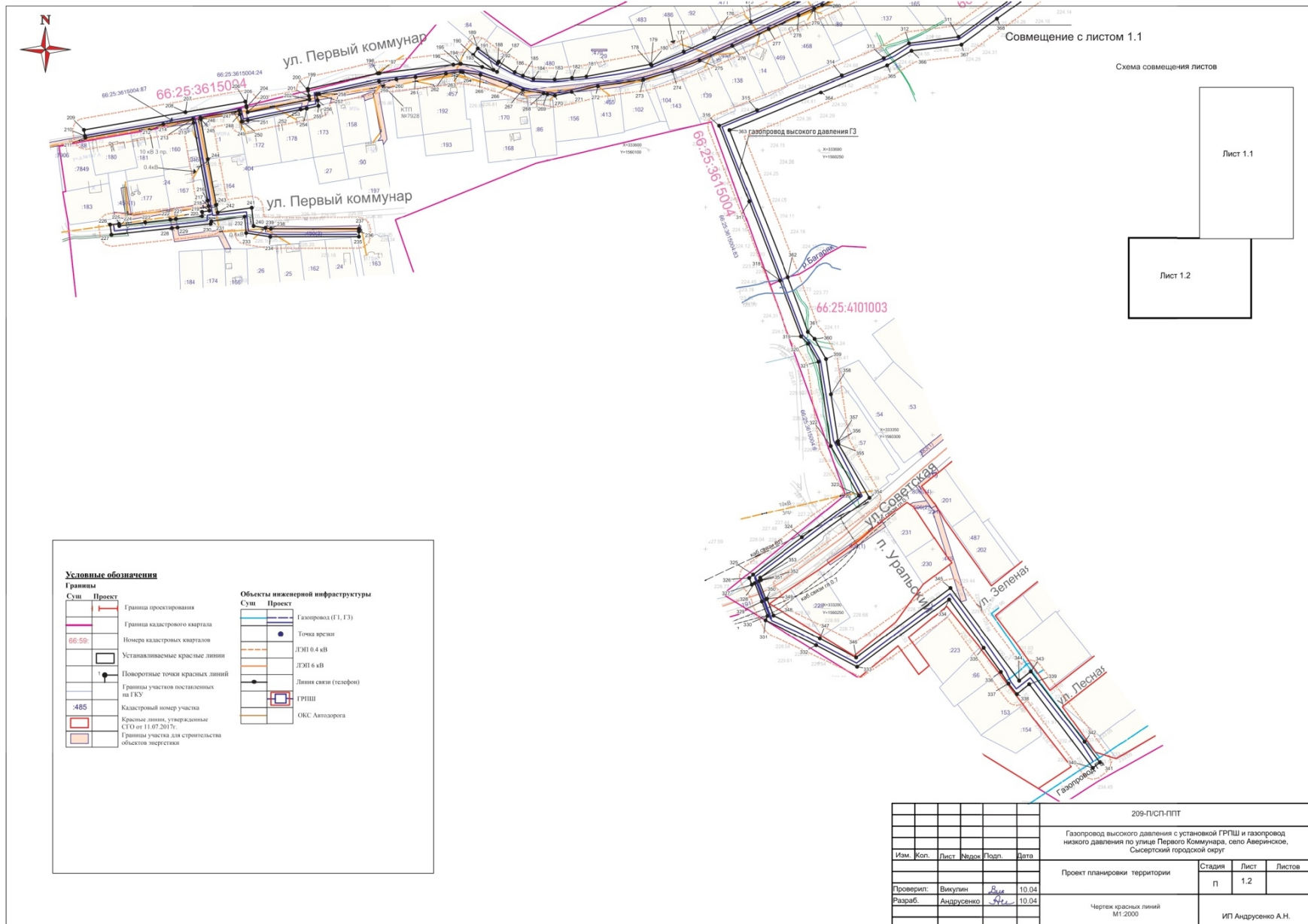
Сертификат 74A5D88789509D5EF18223807E1A8F962A0F97B0  
Владелец **Нисковских Дмитрий Андреевич**  
Действителен с 05.12.2018 по 05.12.2019



Приложение  
к постановлению Администрации  
Сыертского городского округа  
от 22.07.2019 № 1392  
на 5-ти листах

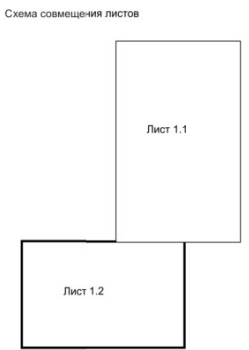






**Условные обозначения**

Границы		Объекты инженерной инфраструктуры	
Сух	Проект	Сух	Проект
[Red line]	Граница проектирования	[Blue line]	Газопровод (Г1, Г2)
[Pink line]	Граница кадастрового квартала	[Blue dot]	Точка артези
[Pink box]	Номера кадастровых кварталов	[Orange line]	ЛЭП 0.4 кВ
[Red dashed line]	Устанавливаемые красные линии	[Orange line]	ЛЭП 6 кВ
[Red dot]	Поворотные точки красных линий	[Black line]	Линия связи (телефон)
[Red dashed line]	Границы участков поставленных на ГКУ	[Red box]	ГРПШ
[Red box]	Кадастровый номер участка	[Red box]	ОКС Автолотора
[Red box]	Красные линии, утвержденные СГО от 11.07.2017г.		
[Red box]	Границы участка для строительства объектов энергетики		



209-П/СП-ППТ					
Газопровод высокого давления с установкой ГРПШ и газопровод низкого давления по улице Первого Коммунара, село Аверинское, Сызранский городской округ					
Им.	Коп.	Лист	Вёрстка	Подп.	Дата
Проект	Стадия	Лист	Листов		
Проверил:	Вьюгин	Виле	10.04		
Разраб.	Андрюшенко	Сиз	10.04		
Чертеж красных линий М1:2000				ИП Андрюшенко А.Н.	

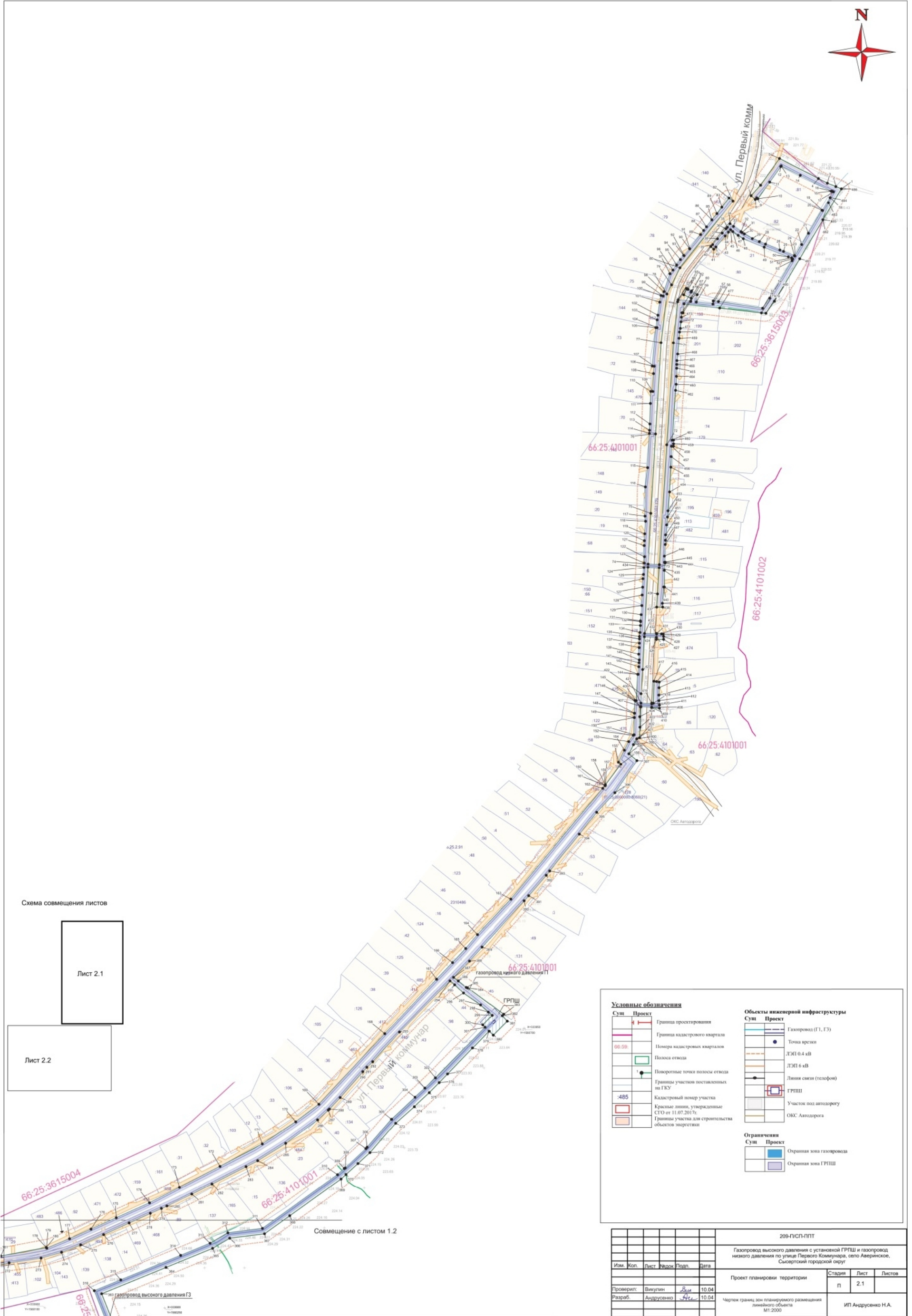


Схема совмещения листов



Лист 2.1

Лист 2.2

Условные обозначения		Объекты инженерной инфраструктуры	
Сум	Проект	Сум	Проект
[Red dashed line]	Граница проектирования	[Blue line]	Газопровод (Г1, Г2)
[Black dashed line]	Граница кадастрового квартала	[Black dot]	Точка врезки
[Pink dashed line]	Полоса отвода	[Blue dashed line]	ЛЭП 0.4 кВ
[Green dashed line]	Полоса отвода	[Orange dashed line]	ЛЭП 6 кВ
[Black dot]	Поворотные точки полосы отвода	[Black line]	Линия связи (телефон)
[Black dashed line]	Границы участков поставленных на ГКУ	[Red box]	ГРПШ
[Red number]	Кадастровый номер участка	[Blue box]	Участок под автодорогу
[Red number]	Красные линии, утвержденные СГО от 11.07.2017г.	[Yellow box]	ОКС Автодорога
[Pink box]	Границы участка для строительства объектов энергетики		
		Ограничения	
		[Blue box]	Охранная зона газопровода
		[Purple box]	Охранная зона ГРПШ

209-ПС/ПТ				
Газопровод высокого давления с установкой ГРПШ и газопровод низкого давления по улице Первого Коммунара, село Аверинское, Сыктывдинский городской округ				
Проект планировки территории			Стадия	Лист
Изм.	Коп.	Лист	№док	Подп.
Проверил:	Выполнил:	Дата:		
Разработчик:	Андреев	10.04		
Чертеж границ зон планируемого размещения линейного объекта М1.0009				Листов
				п 2.1
ИП Андреев Н.А.				

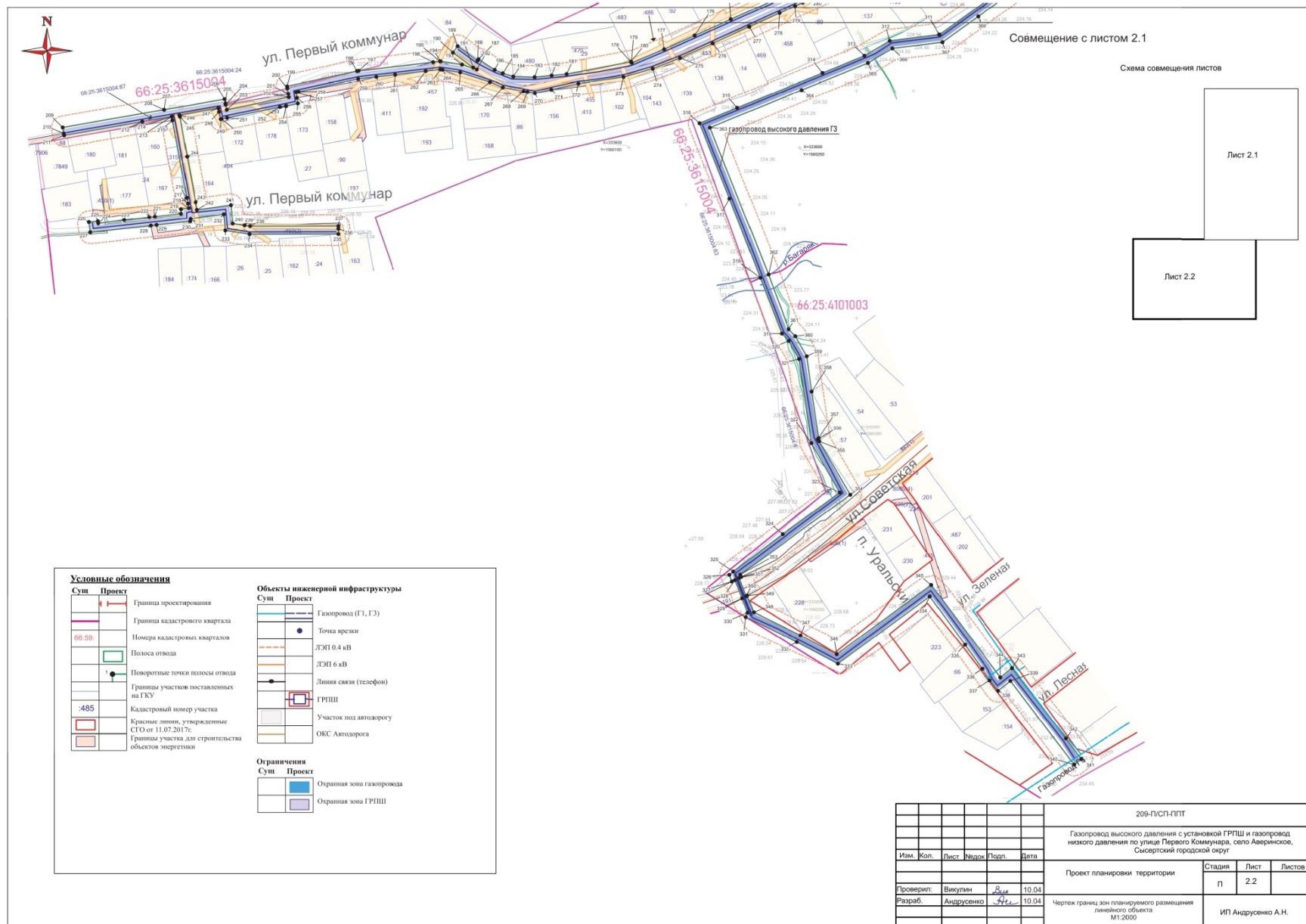






Таблица координат точек образующих земельных участков

Table with columns for 'Область кадастрового учета' and 'Область земельного участка'. It contains coordinate data for various land parcels.

Таблица координат точек образующих частей земельных участков

Table with columns for 'Область кадастрового учета' and 'Область земельного участка'. It contains coordinate data for parts of land parcels.

Сведения об образующих частях земельных участков на период строительства

Table with columns: №, Категория земель, Вид разрешенного использования, Вид права, Вид объекта недвижимости, Площадь, Вид использования, Вид назначения. Lists land parcels and their characteristics.

Сведения об образующих земельных участках (основные характеристики) на период строительства

Table with columns: №, Категория земель, Вид разрешенного использования, Вид права, Вид объекта недвижимости, Площадь, Вид использования, Вид назначения. Lists land parcels and their characteristics.

