



АДМИНИСТРАЦИЯ СЫСЕРТСКОГО ГОРОДСКОГО ОКРУГА ПОСТАНОВЛЕНИЕ

от 31.01.2019 № 142
г. Сысерть

О подготовке проекта внесения изменений в документацию по планировке застроенной территории, утвержденную постановлением Главы Сысертского городского округа от 14.03.2016 № 94 «Об утверждении документации по планировке застроенной территории жилого района «Сосновый», ограниченного улицей Коммуны, Розы Люксембург, Декабристов и утвержденной границей населенного пункта город Сысерть», в части квартала красных линий № 49 со стороны улицы Карла Маркса на участке между улицами Володарского и Соломирского

В соответствии с Федеральным законом от 06 октября 2003 года № 131-ФЗ «Об общих принципах организации местного самоуправления в Российской Федерации», статьями 8, 41, 42, 43, 45, 46, 57 Градостроительного кодекса Российской Федерации, генеральным планом Сысертского городского округа, утвержденным решением Думы Сысертского городского округа от 08.08.2013 № 221, генеральным планом Сысертского городского округа применительно к территории города Сысерть, утвержденным решением Думы Сысертского городского округа от 08.08.2013 № 222, в целях обеспечения устойчивого развития территории Сысертского городского округа, актуализации градостроительной документации на территории Сысертского городского округа, принимая во внимание обращение администрации Сысертского городского округа,

ПОСТАНОВЛЯЮ:

1. Муниципальному бюджетному учреждению «Муниципальный центр градостроительства Сысертского городского округа» осуществить подготовку проекта внесения изменений в документацию по планировке застроенной территории, утвержденную постановлением Главы Сысертского городского округа от 14.03.2016 № 94 «Об утверждении документации по планировке застроенной территории жилого района «Сосновый», ограниченного улицей Коммуны, Розы Люксембург, Декабристов и утвержденной границей населенного пункта город Сысерть», в части квартала красных линий № 49 со стороны улицы Карла Маркса на участке между улицами Володарского

и Соломирского. (далее - проект), в соответствии требованиями, указанными в приложении к настоящему постановлению.

2. Финансирование работ по подготовке проекта осуществить из средств местного бюджета.

3. Муниципальному бюджетному учреждению «Муниципальный центр градостроительства Сысертского городского округа» согласовать техническое задание на разработку Проекта с Комитетом по управлению муниципальным имуществом, архитектуре и градостроительству Администрации Сысертского городского округа.

4. Контроль за исполнением настоящего постановления оставить за Главой Сысертского городского округа Д.А. Нисковских.

5. Опубликовать настоящее постановление в официальном издании «Вестник Сысертского городского округа» и разместить на официальном сайте Сысертского городского округа в сети Интернет.

И.о. Главы Сысертского
городского округа

С.О. Воробьев
ДОКУМЕНТ ПОДПИСАН
ЭЛЕКТРОННОЙ ПОДПИСЬЮ

Сертификат 29EF1EFF4F7D0F1CE5F8F32BE91D023DE6208AAA
Владелец **Воробьев Сергей Олегович**
Действителен с 18.01.2018 по 18.04.2019

Приложение
к постановлению Администрации
Сысертского городского округа
от 31.01.2019 № 142
«О подготовке проекта внесения изменений
в документацию по планировке
застроенной территории, утвержденную
постановлением Главы Сысертского
городского округа от 14.03.2016 № 94 «Об
утверждении документации по планировке
застроенной территории жилого района
«Сосновый», ограниченного улицей
Коммуны, Розы Люксембург, Декабристов
и утвержденной границей населенного
пункта город Сысерть», в части квартала
красных линий № 49 со стороны улицы
Карла Маркса на участке между улицами
Володарского и Соломирского»

Требования к разрабатываемой градостроительной документации

			НЗТ
№ п/п	Наименование разделов	Содержание разделов	
I. Общие сведения			
1.	Вид градостроительной документации	<p>Проект внесения изменений в документацию по планировке застроенной территории, утвержденную постановлением Главы Сысертского городского округа от 14.03.2016 № 94 «Об утверждении документации по планировке застроенной территории жилого района «Сосновый», ограниченного улицей Коммуны, Розы Люксембург, Декабристов и утвержденной границей населенного пункта город Сысерть», в части границ красных линий по улицы Карла Маркса на участке между улицами Володарского и Соломирского (далее - проект) в составе:</p> <ul style="list-style-type: none"> v проект планировки территории v проект межевания территории 	
2.	Местоположение и основные характеристики объекта строительства	<p>Изменения вносятся в части квартала красных линий № 49, согласно документации по планировке застроенной территории жилого района «Сосновый», ограниченного улицей Коммуны, Розы Люксембург, Декабристов и утвержденной границей населенного пункта город Сысерть».</p> <p>Район проектирования располагается по улицы Карла Маркса на участке между улицами Володарского и Соломирского в пределах квадрата Е – 6 (2).</p> <p>Ситуационный план указан в разделе IV технических требований.</p>	
3.	Основание для разработки проекта	Муниципальное задание Администрации Сысертского городского округа.	
4.	Цель разработки и задачи проекта, подлежащие исполнению	<p>1. Подготовка проекта по планировке территории осуществляется в целях:</p> <ol style="list-style-type: none"> 1) обеспечения устойчивого развития территорий; 2) выделение элементов планировочной структуры (кварталов, микрорайонов, иных элементов); 3) установления границ земельных участков, на которых расположены объекты капитального строительства, границ земельных участков, предназначенных для строительства и размещения линейных объектов. 	

№ п/п	Наименование разделов	Содержание разделов
		<p>2. Подготовка проекта межевания территории осуществляется для:</p> <p>1) определения местоположения границ образуемых и изменяемых земельных участков;</p> <p>2) установления, изменения, отмены красных линий для застроенных территорий, в границах которых не планируется размещение новых объектов капитального строительства, а также для установления, изменения, отмены красных линий в связи с образованием и (или) изменением земельного участка, расположенного в границах территории, применительно к которой не предусматривается осуществление деятельности по комплексному и устойчивому развитию территории, при условии, что такие установление, изменение, отмена влекут за собой исключительно изменение границ территории общего пользования.</p> <p>3. Создание информационного ресурса «Информационной системы обеспечения градостроительной деятельности» в виде базы пространственных и иных данных об объектах градостроительной деятельности в целях обеспечения автоматизации процессов при исполнении муниципальных функций и предоставлении услуг в сфере градостроительной деятельности.</p>
5.	Источник финансирования	Бюджетное финансирование
6.	Заказчик проекта	Администрация Сысертского городского округа
7.	Разработчик проекта	Муниципальное бюджетное учреждение «Муниципальный центр градостроительства» Сысертского городского округа
8.	Нормативно-правовая база разработки проекта	Согласно приложению № 2 к техническим требованиям
II. Требования к составу и содержанию проекта		
9.	Исходные данные	<p>1. Сбор исходных данных для разработки проекта осуществляется разработчиком и заказчиком самостоятельно и за их счёт.</p> <p>2. Состав исходных данных может быть дополнен и уточнен при выполнении работ по подготовке документации по планировке территории, предназначенной для размещения планируемого объекта.</p> <p>3. Генеральный план Сысертского городского округа, утвержденный решением Думы Сысертского городского округа от 08.08.2013 № 221 (с изменениями от 03.12.2014 № 407, от 29.04.2015 № 437, от 27.08.2015 № 468, от 24.12.2015 № 499, от 01.03.2016 № 515, от 31.03.2016 № 523, от 28.04.2016 № 526, от 30.06.2016 № 542, от 06.09.2016 № 555, от 01.12.2016 № 574, от 30.11.2017 № 30, от 29.11.2018 № 117, от 29.11.2018 № 119, от 29.11.2018 № 120).</p> <p>4. Генеральный план Сысертского городского округа применительно к территории города Сысерть, утвержденный решением Думы Сысертского городского округа от 08.08.2013 № от 08.08.2013 г. № 222 (с изменениями от 30.10.2014 № 397, от 28.04.2016 № 526).</p> <p>5. Правила землепользования и застройки, утвержденные решением Думы Сысертского городского округа 24.01.2008 № 323 (с изменениями от 29.11.2018 № 120).</p> <p>6. Сведения из федеральной службы государственной регистрации, кадастра и картографии о субъектах прав, видах прав и границах прав на земельные участки и иные объекты недвижимости, расположенные на подлежащей планировке территории.</p>

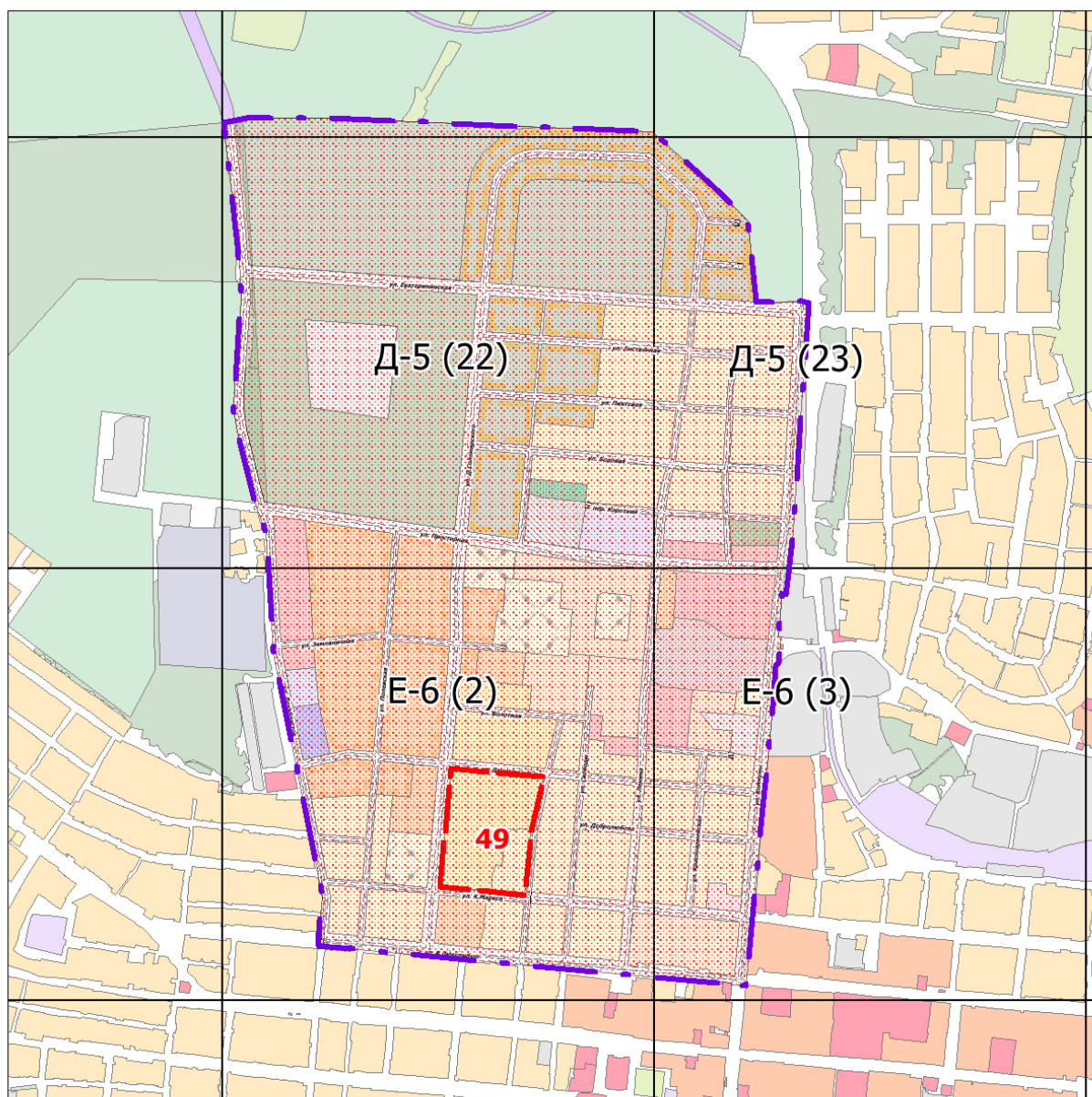
№ п/п	Наименование разделов	Содержание разделов
		<p>Сведения, необходимые для проведения градостроительного анализа.</p> <p>7. Сведения о существующем состоянии и использовании планируемой территории, включающие:</p> <ol style="list-style-type: none"> 1) Сведения о функциональном использовании территории; 2) Сведения о состоянии и использовании природных и озелененных территорий, в том числе данные натурного обследования природных сообществ, растительного и животного мира, зеленых насаждений, в том числе данные обследований и аналитических материалов с результатами фотосъемок, сведения о состоянии напочвенного покрова, естественных и искусственных водоемов, сведения о фактическом рекреационном и ином использовании территории; 3) Сведения об установленных границах санитарно-защитных зон. <p>8. Сведения о состоянии, использовании, правовом режиме использования объектов капитального строительства, в том числе объектов:</p> <ol style="list-style-type: none"> 1) Жилого назначения; 2) Общественного назначения, в том числе социально значимых объектов обслуживания населения; 3) Потребительского рынка и услуг; 4) Административного назначения; 5) Деловой сферы; 6) Иных объектов. <p>9. Сведения о состоянии транспортной инфраструктуры, транспортного обслуживания планируемой территории.</p> <p>10. Сведения о состоянии инженерной инфраструктуры и инженерного обеспечения планируемой территории, о наличии резервных мощностей объектов инженерной инфраструктуры.</p> <p>11. Сведения о проживающем населении, работающих, посетителей в границах рассматриваемой территории.</p> <p>12. Сведения об обеспечении рассматриваемой территории объектами гражданской обороны и мероприятиями по предупреждению чрезвычайных ситуаций.</p> <p>13. Сведения о перспективах развития планируемой территории, в том числе сведения:</p> <ol style="list-style-type: none"> 1) О планируемых к размещению и строительству, реконструкции объектов капитального строительства, развитию территорий природного комплекса, об иных планируемых мероприятиях по развитию, реорганизации территории, в том числе по ликвидации (сносу) существующих объектов капитального строительства; 2) О выданных разрешениях на строительство/реконструкцию объектов капитального строительства (за исключением ИЖС); <p>14. Сведения об объектах капитального строительства, подлежащих сносу, реконструкции об объектах и организациях производственной сферы, подлежащих перепрофилированию, перебазированию.</p> <p>15. Материалы фотофиксации проектируемой территории.</p>
10.	Сведения, предоставляемые Комитетом по управлению муниципальным имуществом, архитектуре и градостроительству Администрации Сысертского городского округа	<p>Администрация передает Разработчику имеющуюся исходную информацию, в соответствии с порядком предоставления сведений из разделов МГИС СГО, преимущественно в электронной форме через акт передачи исходных данных на разработку градостроительной документации.</p> <p>1. Разделы МГИС СГО</p> <p>1.1. Раздел III. Документы территориального планирования муниципального образования, материалы по их обоснованию.</p>

№ п/п	Наименование разделов	Содержание разделов
		<p>Генеральный план Сысертского городского округа.</p> <p>а) Графическая часть:</p> <ul style="list-style-type: none"> – Таблицы MapInfo Professional в квадратах № Д-5 (участок 22, 23), Е-6 (участок 2,3). (в формате .TAB); – Карта 1. Функциональное зонирование территории городского округа вне границ населенных пунктов (в формате .jpg); – Карта 2. Объекты местного значения, размещаемые на территории городского округа (в формате .jpg); – Карта 3. Границы населенных пунктов городского округа (в формате .jpg); – Карта 4. Инвестиционные площадки и объекты, размещаемые на территории городского округа (в формате .jpg). <p>б) Текстовая часть:</p> <ul style="list-style-type: none"> – Книга 1. Положения о территориальном планировании Сысертского городского округа. <p>1.2. Раздел III. Документы территориального планирования муниципального образования, материалы по их обоснованию.</p> <p>Генеральный план Сысертского городского округа применительно к территории деревни Шайдурово.</p> <p>а) Графическая часть:</p> <ul style="list-style-type: none"> – Таблицы MapInfo Professional в квадратах В-6 (в формате .TAB); – Карта 1. Функциональное зонирование территории населенного пункта (в формате .jpg); – Карта 2. Объекты местного значения, размещаемые на территории населенного пункта (в формате .jpg); – Карта 3. Граница населенного пункта городского округа (в формате .jpg); – Карта 4. Инвестиционные площадки и объекты, размещаемые на территории населенного пункта (в формате .jpg). <p>б) Текстовая часть:</p> <ul style="list-style-type: none"> – Книга 1¹⁰. Положения о территориальном планировании. <p>1.3. Раздел IV. Правила землепользования и застройки, внесения в них изменений.</p> <p>а) Графическая часть:</p> <ul style="list-style-type: none"> – таблицы MapInfo Professional в фрагмент 48 (в формате .TAB). <p>б) Текстовая часть:</p> <ul style="list-style-type: none"> – Правила землепользования и застройки Сысертского городского округа. <p>1.4. Раздел IX. Геодезические и картографические материалы.</p> <p>а) Графическая часть:</p> <ul style="list-style-type: none"> – Стереотопографические материалы М 1:2000, М 1:25 000 (в формате .PDF). <p>2. Дополнительные данные</p> <ol style="list-style-type: none"> 1) Схемы размещения земельных участков на кадастровом плане территории в программе MapInfo Professional (в формате .TAB). 2) Геоинформационные слои, входящие в состав электронной версии проекта в программе MapInfo Professional (в формате .TAB).
11.	Задание на выполнение инженерных изысканий	Необходимость выполнения инженерных изысканий отсутствует, поскольку имеющихся (ранее выполненных) материалов инженерных изысканий достаточно, и их использование возможно для разработки проекта.
12.	Требования к составу и	1. Состав и содержание проектных материалов выполнить в




№ п/п	Наименование разделов	Содержание разделов
	содержанию проекта	<p>соответствии с главой 5 Градостроительного кодекса Российской Федерации. Перечень требований для разработки проекта планировки территории указан в приложение № 1 к техническим требованиям.</p> <p>2. Состав и содержание проекта межевания территории должен соответствовать статье 43 Градостроительного кодекса Российской Федерации. Перечень требований для разработки проекта межевания территории указаны в приложение № 1 к техническим требованиям.</p> <p>3. Демонстрационные материалы по проекту для предоставления участникам публичных слушаний.</p> <p>4. Информационные ресурсы для размещения проекта планировки и межевания территории в электронном виде в МГИС СГО, представленные в виде базы пространственных данных и иных данных об объектах градостроительной деятельности.</p>
III. Порядок подготовки и выполнения материалов проекта		
13.	Этапы разработки документации по планировке территории	Согласно приложению 1 к настоящим требованиям.
14.	Перечень инстанций, согласовывающих проект	<p>1. Проект планировки и межевания территории подлежит согласованию и проверке согласно плану мероприятий по подготовке документации по планировке территории.</p> <p>2. Проект планировки и межевания территории при необходимости согласовывается с:</p> <p>а) Организациями коммунального комплекса и собственниками транспортных (линейных) объектов:</p> <ul style="list-style-type: none"> – ОАО МРСК Урала; – АО «ГАЗЭКС»; – МУП ЖКХ Сысертское. <p>б) Комиссией, состоящей из представителей структурных подразделений Администрации Сысертского городского округа:</p> <ul style="list-style-type: none"> – отдел жилищно-коммунального хозяйства и жилищных отношений Администрации Сысертского городского округа; – комитетом по управлению муниципальным имуществом, архитектуре и градостроительству Администрации Сысертского городского округа; – комитет по экономике Администрации Сысертского городского округа. <p>в) В случаях, установленных Градостроительным кодексом Российской Федерации проект подлежит согласованию с Департаментом лесного хозяйства Свердловской области.</p> <p>г) Заинтересованными организациями.</p>
15.	Основные требования к содержанию, количеству и форме предоставляемых материалов	<p>В Администрацию Сысертского городского округа передаются следующие документы.</p> <p>1. XML-документы.</p> <p>Подготовка XML-документов осуществляется в соответствии с требованиями Приказа Федеральной службы государственной регистрации, кадастра и картографии 01.08.2014 № П/369 «О реализации информационного взаимодействия при ведении государственного кадастра недвижимости в электронном виде» или иными нормативными документами, регламентирующими указанное информационное взаимодействие и действующими на момент утверждения проекта.</p> <p>2. Документация по планировке территории.</p> <p>Документы и материалы предоставляются на электронном и бумажном носителях.</p> <p>Графические материалы выполняются на картографическом материале открытого использования в системе координат МСК-66.</p> <p>На бумажном носителе материалы предоставляются в</p>

№ п/п	Наименование разделов	Содержание разделов
		<p>Администрацию Сысертского городского округа в количестве 2 экз*.</p> <p>Электронная версия текстовых и графических материалов предоставляется в 1 экз*. на электронном носителе информации (оптический диск (CD, DVD))</p> <p><i>Графические данные</i> формируются в формате файлов (таблиц) MapInfoProfessional версии не ниже 9.0 (*.mif/mid, *.tab).</p> <p><i>Текстовые материалы</i>, в том числе пояснительная записка в программном продукте MicrosoftOffice (*.doc), AdobeReader (*.pdf).</p> <p><i>Растровые материалы</i> в формате jpeg, *.jpg и AdobeReader (*.pdf).</p> <p>* при необходимости проведения согласований согласно п. 15 технических требований предоставляются дополнительные экземпляры проекта.</p> <p>Демонстрационные материалы, предназначенные для проведения публичных слушаний, опубликования и размещения в сети «Интернет», предоставляются на электронном носителе информации (оптический диск (CD, DVD) - 1 экз. в формате jpeg, *.jpg и *.ppt.</p>
16.	Публичные слушания	<p>Разработчик и заказчик участвует:</p> <ul style="list-style-type: none"> - в проведении публичных слушаний по проекту; - в организации выставок и экспозиций, в собраниях и встречах с общественностью, средствами массовой информации, проводимых в процессе проведения публичных слушаний.

IV. Ситуационный план



Условные обозначения

-  Граница проектирования
-  Квартал красных линий № 49
-  Номер квадрата

Приложения:

1. План мероприятий.
2. Требования к документации по планировке территории.
3. Задание на выполнение инженерных изысканий.
4. Нормативно-правовая база разработки проекта.

Примечание. Содержание требований может уточняться в соответствии с требованиями к разработке отдельных видов градостроительной документации и специфики территории - объекта градостроительного проектирования.

Приложение № 1
к требованиям к разрабатываемой
градостроительной документации

Состав и содержание документации по планировке территории

СОСТАВ И СОДЕРЖАНИЕ ПРОЕКТА ПЛАНИРОВКИ ТЕРРИТОРИИ	
Основная (утверждаемая) часть проекта	Материалы по обоснованию проекта
ТЕКСТОВАЯ ЧАСТЬ	
<p>Положения о:</p> <p>1. Характеристиках планируемого развития территории, в том числе о плотности и параметрах застройки территории (в пределах, установленных градостроительным регламентом).</p> <p>2. Характеристиках <i>объектов капитального строительства жилого, производственного, общественно-делового и иного назначения</i> и необходимых для функционирования таких объектов, и обеспечения жизнедеятельности граждан <i>объектов коммунальной, транспортной, социальной инфраструктур</i> и необходимых для развития территории в границах элемента планировочной структуры.</p> <p>3. Очередности планируемого развития территории, содержащие этапы проектирования, строительства, реконструкции <i>объектов капитального строительства жилого, производственного, общественно-делового и иного назначения</i> и этапы строительства, реконструкции необходимые для функционирования таких объектов и обеспечения жизнедеятельности граждан <i>объектов коммунальной, транспортной и социальной инфраструктур</i>.</p>	<p>Пояснительная записка должна содержать:</p> <p>1. Результаты инженерных изысканий. Описание современного использования территории проектирования.</p> <p>2. Обоснование определения границ зон планируемого размещения объектов капитального строительства.</p> <p>3. Обоснование соответствия планируемых параметров, местоположения и назначения объектов регионального значения, объектов местного значения нормативам градостроительного проектирования и требованиям градостроительных регламентов, установленным правилами землепользования и застройки расчетным показателям минимально допустимого уровня обеспеченности территории объектами коммунальной, транспортной, социальной инфраструктур и расчетным показателям максимально допустимого уровня территориальной доступности таких объектов для населения.</p> <p>4. Обоснование очередности планируемого развития территории.</p> <p>5. Параметры планируемого и существующего строительства систем социального, транспортного обслуживания и инженерно-технического обеспечения, необходимые для развития территории, в том числе:</p> <p>1) перечень планируемых объектов строительства системы социального обслуживания федерального (при наличии), регионального (при наличии) и местного значения;</p> <p>2) перечень планируемого строительства объектов капитального строительства федерального (при наличии), регионального (при наличии) или местного значения (включая линейные объекты) относящихся к следующим областям:</p> <p>а) инженерные сети (электро-, тепло-, газо- и водоснабжение застройки, водоотведение, слаботочные сети) и объекты инженерно-технического обеспечения;</p> <p>б) улицы и дороги магистрального и местного значения, объекты транспортного обслуживания планируемой территории;</p> <p>в) объекты утилизации и переработки бытовых и промышленных отходов;</p> <p>3) предложения по развитию системы транспортного обслуживания планируемой территории с учетом прилегающих территорий (учитывающих протяженность улично-дорожной сети в километрах, очередность строительства улично-дорожной сети, линий и маршрутов общественного транспорта, количество стоянок для легковых автомобилей);</p> <p>4) предложения по инженерному обеспечению планируемой территории с учетом прилегающих</p>

	<p>территорий, включая:</p> <p>а) этапы реализации мероприятий и обоснование очередности их строительства;</p> <p>б) протяжённость магистральных, внутриквартальных инженерных коммуникаций в километрах;</p> <p>6. Перечень мероприятий по охране окружающей среды.</p> <p>7. Перечень мероприятий по защите территории от чрезвычайных ситуаций природного и техногенного характера, в том числе по обеспечению пожарной безопасности и по гражданской обороне.</p> <p>8. Вертикальная планировка, инженерная подготовка и инженерная защита территории.</p> <p>9. Иные материалы для обоснования положений по планировке территории.</p>
ГРАФИЧЕСКАЯ ЧАСТЬ	
<p>Материалы проекта планировки территории выполняются в масштабе 1:2000 - 1:5000 или другом масштабе, удобном для отображения объектов и использования материалов (<u>при согласовании</u> с отделом архитектуры и градостроительства Сысертского городского округа)</p>	
<p>1. Основной чертеж планировки территории на котором в обязательном порядке отображаются:</p> <p>1) красные линии;</p> <p>2) границы существующих и планируемых элементов планировочной структуры;</p> <p>3) границы зон планируемого размещения объектов капитального строительства.</p>	<p>1. Схема размещения проектируемой территории в структуре населенного пункта, либо городского округа.</p> <p>2. Схема организации движения транспорта и пешеходов, схема организации улично-дорожной сети.</p> <p>3. План современного использования территории (опорный план).</p> <p>4. Эскиз застройки.</p> <p>5. Схема вертикальной планировки территории, инженерной подготовки и инженерной защиты территории.</p> <p>6. Схема границ зон с особыми условиями использования территории.</p> <p>7. Схема границ территорий объектов культурного наследия.</p> <p>8. Схема адресации.</p> <p>9. Схема градостроительного зонирования.</p> <p>10. Предложения по внесению изменений в генеральный план.</p>
СОСТАВ И СОДЕРЖАНИЕ ПРОЕКТА МЕЖЕВАНИЯ ТЕРРИТОРИИ	
ТЕКСТОВАЯ ЧАСТЬ	
<p>Пояснительная записка основной части проекта межевания территории должна содержать включает в себя:</p> <p>1. Перечень и сведения о площади образуемых земельных участков, в том числе возможные способы их образования.</p> <p>2. Перечень и сведения о площади образуемых земельных участков, которые будут отнесены к территориям общего пользования или имуществу общего пользования, в том числе в отношении которых предполагаются резервирование и (или) изъятие для государственных или муниципальных нужд.</p> <p>3. Вид разрешенного использования образуемых земельных участков.</p>	<p>Пояснительная записка материалов по обоснованию проекта межевания территории может содержать ведомость координат конечных, поворотных точек формируемых (образуемых) земельных участков.</p>
ГРАФИЧЕСКАЯ ЧАСТЬ	
<p>Материалы проекта межевания территории выполняются в масштабе 1:2000 - 1:5000 или другом масштабе, удобном для отображения объектов и использования материалов (<u>при согласовании</u> с отделом архитектуры и градостроительства Сысертского городского округа).</p> <p>Координаты участков должны быть выданы в системе координат Свердловской области (МСК-66)</p>	
<p>На чертежах основной части проекта межевания территории в обязательном порядке отображаются:</p> <p>1. Границы планируемых (в случае, если</p>	<p>На чертежах материалов по обоснованию проекта межевания территории отображаются:</p> <p>1. Границы существующих земельных участков</p>

<p>подготовка проекта межевания территории осуществляется в составе проекта планировки территории) и существующих элементов планировочной структуры.</p> <p>2. Красные линии, утвержденные в составе проекта планировки территории, или красные линии, утверждаемые, изменяемые проектом межевания территории.</p> <p>3. Линии отступа от красных линий в целях определения мест допустимого размещения зданий, строений, сооружений.</p> <p>4. Границы образуемых и (или) изменяемых земельных участков, условные номера образуемых земельных участков, в том числе в отношении которых предполагаются их резервирование и (или) изъятие для государственных или муниципальных нужд.</p> <p>5. Границы зон действия публичных сервитутов.</p>	<p>2. Местоположение существующих объектов капитального строительства.</p> <p>3. Границы зон с особыми условиями использования территорий.</p> <p>4. Границы особо охраняемых природных территорий.</p> <p>5. Границы территорий объектов культурного наследия.</p>
--	---

Нормативная правовая база разработки проекта

1. Градостроительный кодекс Российской Федерации.
2. Земельный кодекс Российской Федерации.
3. Водный кодекс Российской Федерации.
4. Федеральный закон от 21.12.2004 № 172-ФЗ «О порядке перевода земель и земельных участков из одной категории в другую».
5. Федеральный закон от 22.07.2008 № 123-ФЗ «Технический регламент о требованиях пожарной безопасности».
6. Федеральный закон от 30.12.2009 № 384-ФЗ «Технический регламент о безопасности зданий и сооружений».
7. Федеральный закон от 08.11.2007 № 257-ФЗ «Об автомобильных дорогах и о дорожной деятельности в Российской Федерации и о внесении изменений в отдельные законодательные акты Российской Федерации».
8. Федеральный закон от 30.03.1999 № 52-ФЗ «О санитарно-эпидемиологическом благополучии населения».
9. Федеральный закон от 14.03.1995 № 33-ФЗ «Об особо охраняемых природных территориях».
10. Федеральный закон от 10.01.2002 № 7-ФЗ «Об охране окружающей среды».
11. Закон Российской Федерации от 21.07.1993 № 5485-1 «О государственной тайне».
12. Постановление Правительства Российской Федерации от 31.03.2017 № 402 «Об утверждении Правил выполнения инженерных изысканий, необходимых для подготовки документации по планировке территории, перечня видов инженерных изысканий, необходимых для подготовки документации по планировке территории, и о внесении изменений в постановление Правительства Российской Федерации от 19.01.2006 № 20».
13. Постановление Правительства Российской Федерации от 22.04.2017 № 485 «О составе материалов и результатов инженерных изысканий, подлежащих размещению в информационных системах обеспечения градостроительной деятельности, федеральной государственной информационной системе территориального планирования, государственном фонде материалов и данных инженерных изысканий, Едином государственном фонде данных о состоянии окружающей среды, ее загрязнении, а также о форме и порядке их представления» (вместе с «Положением о составе материалов и результатов инженерных изысканий, подлежащих размещению в информационных системах обеспечения градостроительной деятельности, федеральной государственной информационной системе территориального планирования, государственном фонде материалов и данных инженерных изысканий, Едином государственном фонде данных о состоянии окружающей среды, ее загрязнении», «Правилами представления материалов и результатов инженерных изысканий, подлежащих размещению в информационных системах обеспечения градостроительной деятельности, федеральной государственной информационной системе территориального планирования, государственном фонде материалов и данных инженерных изысканий, Едином государственном фонде данных о состоянии окружающей среды, ее загрязнении»).
14. Приказ Минстроя России от 25.04.2017 № 739/пр «Об утверждении требований к цифровым топографическим картам и цифровым топографическим планам, используемым при подготовке графической части документации по планировке территории».
15. Приказ Минстроя России от 25.04.2017 № 740/пр «Об установлении случаев подготовки и требований к подготовке, входящей в состав материалов по обоснованию

проекта планировки территории схемы вертикальной планировки, инженерной подготовки и инженерной защиты территории».

16. Приказ Минстроя России от 25.04.2017 №742/пр «О Порядке установления и отображения красных линий, обозначающих границы территорий, занятых линейными объектами и (или) предназначенных для размещения линейных объектов».

17. Приказ Министерства регионального развития Российской Федерации от 30.08.2007 № 85 «Об утверждении документов по ведению информационной системы обеспечения градостроительной деятельности».

18. Приказ Минрегиона Российской Федерации от 30.12.2009 № 624 «Об утверждении Перечня видов работ по инженерным изысканиям, по подготовке проектной документации, по строительству, реконструкции, капитальному ремонту объектов капитального строительства, которые оказывают влияние на безопасность объектов капитального строительства».

19. Распоряжение Правительства Свердловской области от 26.12.2011 № 2360-РП «О соблюдении требований законодательства о санитарно-эпидемиологическом благополучии населения при осуществлении градостроительной деятельности на территории Свердловской области».

20. СП 42.13330.2016. Свод правил. «Градостроительство. Планировка и застройка городских и сельских поселений. Актуализированная редакция СНиП 2.07.01-89*».

21. СанПиН 2.2.1/2.1.1.1200-03 «Санитарно-защитные зоны и санитарная классификация предприятий, сооружений и иных объектов».

22. СанПиН 2.1.4.1110 02 «Зоны санитарной охраны источников водоснабжения и водопроводов питьевого назначения»

23. СНиП 11-04-2003 «Инструкция о порядке разработки, согласования, экспертизе и утверждении градостроительной документации» в части не противоречащей Градостроительному кодексу.

24. СНиП 11-02-96 «Инженерные изыскания для строительства. Основные положения»

25. СП 11-104-97 «Инженерно-геодезические изыскания для строительства».

26. СП 47.13330.2012 «Свод правил. Инженерные изыскания для строительства. Основные положения».

27. СП 34.13330.2012. Свод правил. Автомобильные дороги. Актуализированная редакция СНиП 2.05.02-85*.

28. СП 51.13330.2011 «СНиП 23-03-2003 Защита от шума»;

29. РДС 30-201-98 «Инструкция о порядке проектирования и установления красных линий в городах и других поселениях Российской Федерации»;

30. Решение Думы Сысертского городского округа от 22.05.2018 № 63 «Об утверждении Положения о порядке организации и проведения публичных слушаний в Сысертском городском округе».

31. Инструкция по топографической съемке в масштабах 1:5000, 1:2000, 1:1000 и 1:500. ГКИНП-02-033-82.

32. Инструкция о порядке контроля и приемки геодезических, топографических и картографических работ. ГКНИП (ГНТА) 17-004-99.

33. Инструкция по развитию съемочного обоснования, съемке ситуации и рельефа с применением глобальных навигационных спутниковых систем ГЛОНАСС и GPS. ГКИНП (ОНТА) - 02-262-02.

34. Нормативы градостроительного проектирования Свердловской области НГПСО 1-2009.66;

35. Местные нормативы градостроительного проектирования Сысертского городского округа, утвержденные решением Думы Сысертского городского округа от 22.05.2018 № 67.