



## АДМИНИСТРАЦИЯ СЫСЕРТСКОГО ГОРОДСКОГО ОКРУГА ПОСТАНОВЛЕНИЕ

от 01.03.2019 № 377  
г. Сысерть

### **Об утверждении схем границ прилегающих территорий, на которых не допускается розничная продажа алкогольной продукции, к организациям и объектам на территории Большеистокской сельской администрации**

В соответствии со статьей 16 Федерального закона от 22 ноября 1995 года № 171-ФЗ «О государственном регулировании производства и оборота этилового спирта, алкогольной и спиртосодержащей продукции и об ограничении потребления (распития) алкогольной продукции», постановлением Правительства Российской Федерации от 27.12.2012 № 1425 «Об определении органами государственной власти субъектов Российской Федерации мест массового скопления граждан и мест нахождения источников повышенной опасности, в которых не допускается розничная продажа алкогольной продукции, а также определении органами местного самоуправления границ прилегающих к некоторым организациям и объектам территорий, на которых не допускается розничная продажа алкогольной продукции», постановлением Администрации Сысертского городского округа от 25.07.2017 № 1838 «Об определении границ прилегающих к некоторым организациям и объектам территорий, на которых не допускается розничная продажа алкогольной продукции, в Сысертском городском округе»,

### **ПОСТАНОВЛЯЮ:**

1. Утвердить схемы границ прилегающих территорий, на которых не допускается розничная продажа алкогольной продукции, к организациям и объектам на территории Большеистокской сельской администрации:

1) к Муниципальной автономной общеобразовательной организации «Средняя общеобразовательная школа № 5» п. Большой Исток, расположенной по адресу: Свердловская область, Сысертский район, улица Ленина, 115, согласно приложению № 1;

2) к стоматологическому кабинету, расположенному по адресу: Свердловская область, Сысертский район, поселок Большой Исток, улица Колхозная, 39, согласно приложению № 2;

3) к Муниципальному автономному дошкольному образовательному учреждению «Детский сад № 39 «Малышок», расположенному по адресам: Свердловская область, Сысертский район, поселок Большой Исток, улица Ленина, 123, улица Парковая, 2-а, согласно приложению № 3;

4) к Муниципальному казенному учреждению физической культуры и спорта «Исток», расположенному по адресу: Свердловская область, Сысертский район, поселок Большой Исток, улица Парковая, 16, согласно приложению № 4;

5) к Муниципальному автономному дошкольному образовательному учреждению «Детский сад № 37 «Чебурашка», расположенному по адресу: Свердловская область, Сысертский район, поселок Большой Исток, улица Гагарина, 20, согласно приложению № 5;

6) к Муниципальному автономному дошкольному образовательному учреждению «Детский сад № 8 «Колосок», расположенному по адресу: Свердловская область,

Сысертский район, поселок Большой Исток, улица Космонавтов, 12, согласно приложению № 6;

7) к Муниципальной автономной общеобразовательной организации «Средняя общеобразовательная школа № 5» п. Большой Исток, расположенной по адресу: Свердловская область. Сысертский район, поселок Большой Исток, улица Советская, 38, согласно приложению № 7;

8) к Муниципальному автономному дошкольному образовательному учреждению «Детский сад № 58 «Петушок», расположенному по адресу: Свердловская область, Сысертский район, поселок Большой Исток, улица Степана Разина, 8, согласно приложению № 8;

9) к Муниципальному автономному общеобразовательному учреждению «Основная общеобразовательная школа № 11» п. Большой Исток, к Муниципальному бюджетному учреждению дополнительного образования «Большеистокская детская школа искусств», расположенным по адресам: Свердловская область, Сысертский район, поселок Большой Исток, улица Степана Разина, 11а-1, 11а-2 соответственно, согласно приложению № 9;

10) к Муниципальному автономному общеобразовательному учреждению «Основная общеобразовательная школа № 30» п. Большой Исток, расположенному по адресу: Свердловская область, Сысертский район, поселок Большой Исток, улица Трудовая, 48, согласно приложению № 10;

11) к Большеистокской участковой больнице, расположенной по адресу: Свердловская область, Сысертский район, поселок Большой Исток, улица Ленина, 159, согласно приложению № 11;

12) к Муниципальному автономному дошкольному образовательному учреждению «Детский сад № 58 «Петушок», расположенному по адресу: Свердловская область, Сысертский район, поселок Большой Исток, улица Парковая, 1-а, согласно приложению № 12.

2. Пункт 1 настоящего постановления применяется с учетом исключений, установленных подпунктами 4, 5 пункта 6 статьи 16 Федерального закона от 22 ноября 1995 года № 171-ФЗ «О государственном регулировании производства и оборота этилового спирта, алкогольной и спиртосодержащей продукции и ограничении потребления (распития) алкогольной продукции».

3. Контроль за исполнением настоящего постановления возложить на первого заместителя Главы Сысертского городского округа С.О. Воробьева.

4. Опубликовать настоящее постановление в официальном издании «Вестник Сысертского городского округа» и разместить на официальном сайте Сысертского городского округа в сети Интернет.

Глава Сысертского  
городского округа

Д.А. Нисковских

ДОКУМЕНТ ПОДПИСАН  
ЭЛЕКТРОННОЙ ПОДПИСЬЮ

Сертификат 74A5D88789509D5EF18223807E1A8F962A0F97B0  
Владелец **Нисковских Дмитрий Андреевич**  
Действителен с 05.12.2018 по 05.12.2019

Приложение № 1  
к постановлению Администрации  
Сысертского городского округа  
от \_\_\_\_\_ № \_\_\_\_\_

Схема границ прилегающих территорий, на которых не допускается розничная продажа алкогольной продукции, к Муниципальной автономной общеобразовательной организации «Средняя общеобразовательная школа № 5» п. Большой Исток, расположенной по адресу: Свердловская область, Сысертский район, улица Ленина, 115



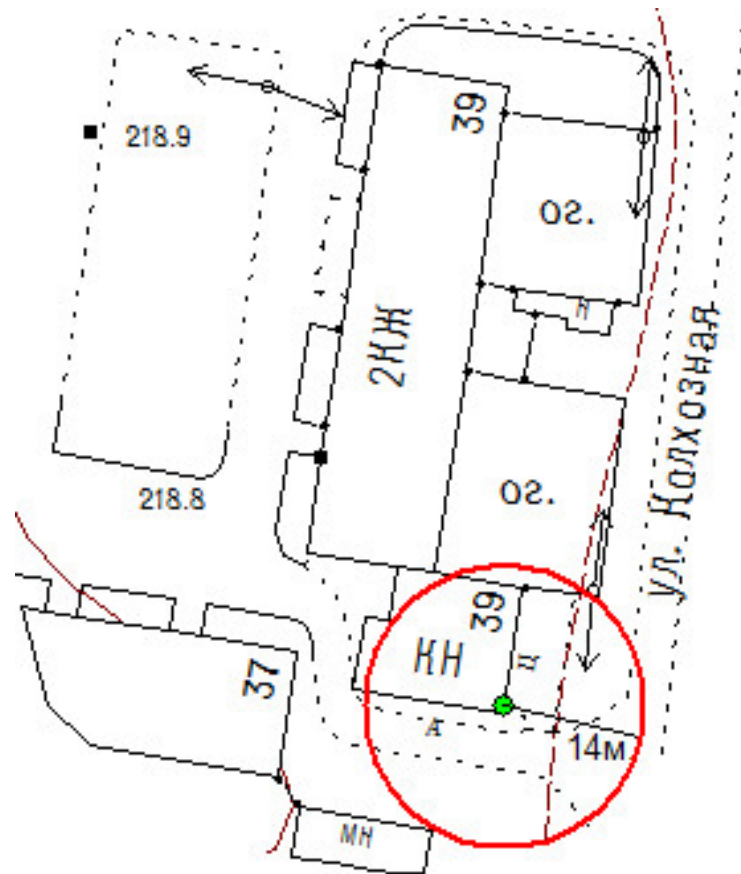
Масштаб 1:250

Условные обозначения:

- обособленная территория
- вход(выход) в здание
- вход(выход) на обособленную территорию
- вход(выход) в стационарный торговый объект
- прилегающая территория

Приложение № 2  
к постановлению Администрации  
Сысертского городского округа  
от \_\_\_\_\_ № \_\_\_\_\_

Схема границ прилегающих территорий, на которых не допускается розничная продажа алкогольной продукции, к стоматологическому кабинету, расположенному по адресу: Свердловская область, Сысертский район, поселок Большой Исток, улица Колхозная, 39



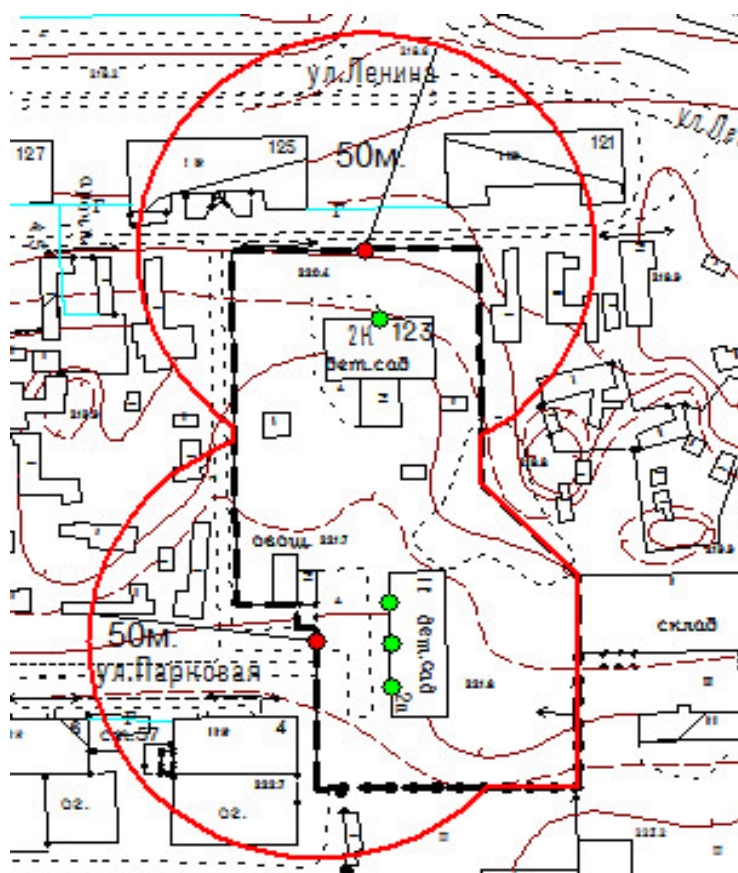
Масштаб

Условные обозначения:

- обособленная территория
- вход(выход) в здание
- вход(выход) на обособленную территорию
- вход(выход) в стационарный торговый объект
- прилегающая территория

Приложение № 3  
к постановлению Администрации  
Сысертского городского округа  
от \_\_\_\_\_ № \_\_\_\_\_

Схема границ прилегающих территорий, на которых не допускается розничная продажа алкогольной продукции, к Муниципальному автономному дошкольному образовательному учреждению «Детский сад № 39 «Малышок», расположенному по адресам: Свердловская область, Сысертский район, поселок Большой Исток, улица Ленина, 123, улица Парковая, 2-а



Масштаб 1:2000

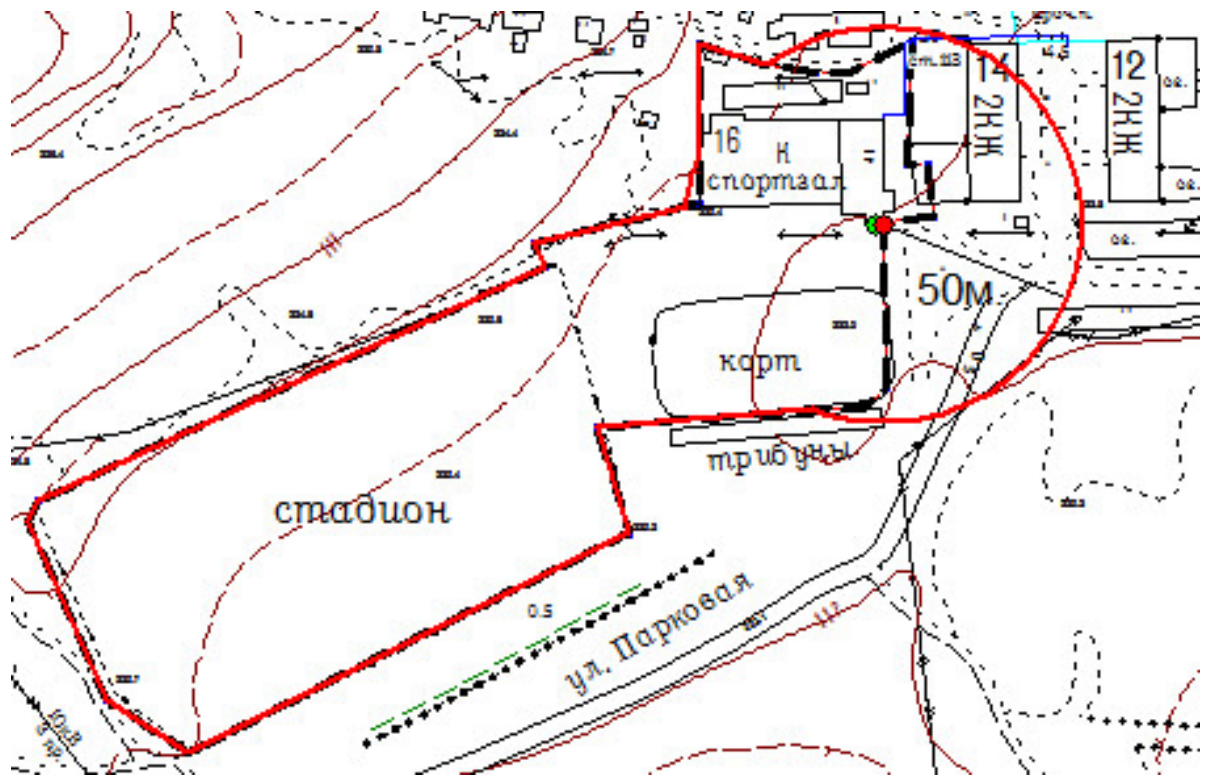
Условные обозначения:

- — — — — обособленная территория
- вход(выход) в здание
- вход(выход) на обособленную территорию
- вход(выход) в стационарный торговый объект
- — — — — прилегающая территория



Приложение № 4  
к постановлению Администрации  
Сысертского городского округа  
от \_\_\_\_\_ № \_\_\_\_\_

Схема границ прилегающих территорий, на которых не допускается розничная продажа алкогольной продукции, к Муниципальному казенному учреждению физической культуры и спорта «Исток», расположенному по адресу: Свердловская область, Сысертский район, поселок Большой Исток, улица Парковая, 16



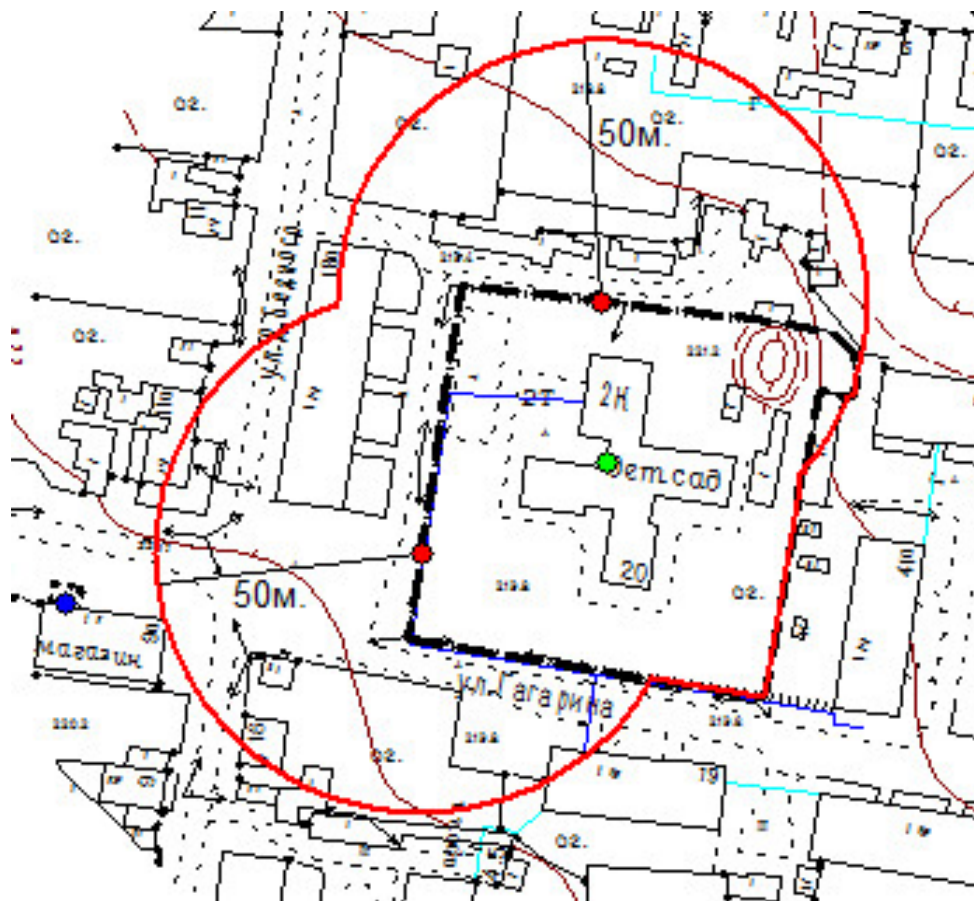
Масштаб 1:2500

Условные обозначения:

- обособленная территория
- вход(выход) в здание
- вход(выход) на обособленную территорию
- вход(выход) в стационарный торговый объект
- прилегающая территория

Приложение № 5  
к постановлению Администрации  
Сысертского городского округа  
от \_\_\_\_\_ № \_\_\_\_\_

Схема границ прилегающих территорий, на которых не допускается розничная продажа алкогольной продукции, к Муниципальному автономному дошкольному образовательному учреждению «Детский сад № 37 «Чебурашка», расположенному по адресу: Свердловская область, Сысертский район, поселок Большой Исток, улица Гагарина, 20



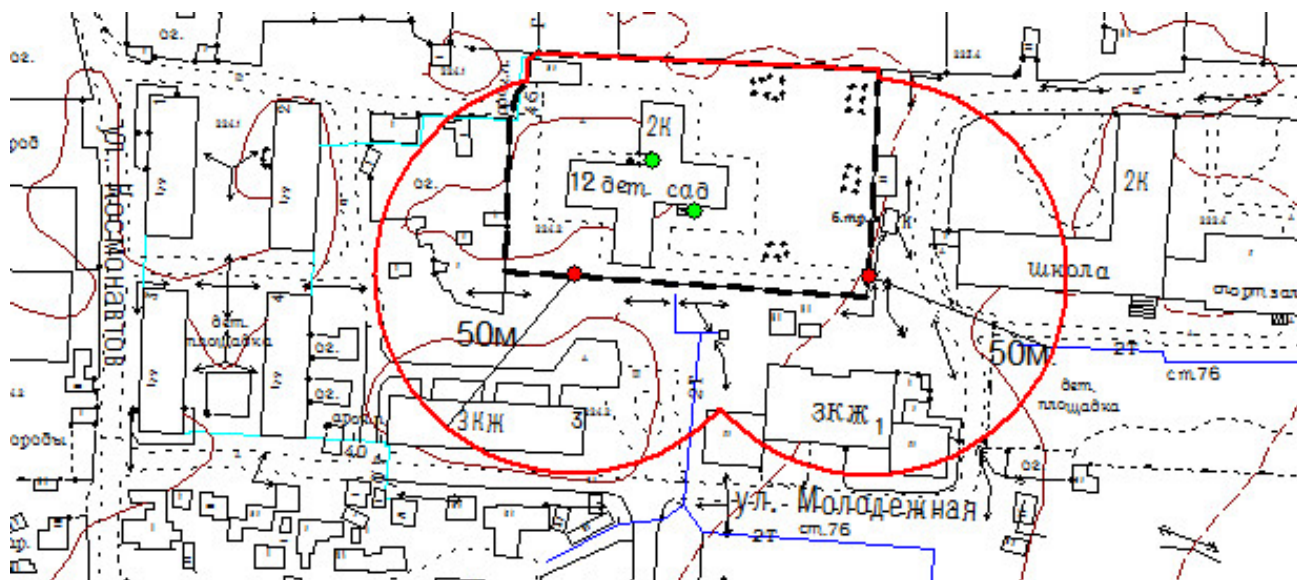
Масштаб 1:2000

Условные обозначения:

- — — — — обособленная территория
- вход(выход) в здание
- вход(выход) на обособленную территорию
- вход(выход) в стационарный торговый объект
- прилегающая территория

Приложение № 6  
к постановлению Администрации  
Сысертского городского округа  
от \_\_\_\_\_ № \_\_\_\_\_

Схема границ прилегающих территорий, на которых не допускается розничная продажа алкогольной продукции, к Муниципальному автономному дошкольному образовательному учреждению «Детский сад № 8 «Колосок», расположенному по адресу: Свердловская область, Сысертский район, поселок Большой Исток, улица Космонавтов, 12



Масштаб 1:2000

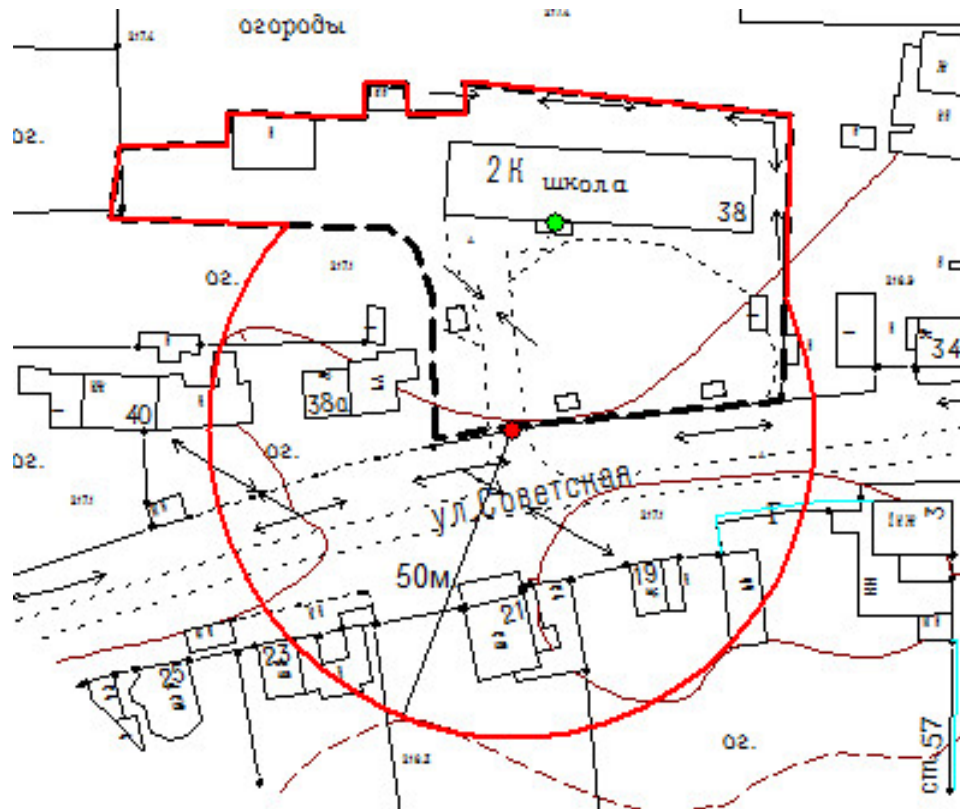
Условные обозначения:

- обособленная территория
- вход(выход) в здание
- вход(выход) на обособленную территорию
- вход(выход) в стационарный торговый объект
- прилегающая территория



Приложение № 7  
к постановлению Администрации  
Сысертского городского округа  
от \_\_\_\_\_ № \_\_\_\_\_

Схема границ прилегающих территорий, на которых не допускается розничная продажа алкогольной продукции, к Муниципальной автономной общеобразовательной организации «Средняя общеобразовательная школа № 5» п. Большой Исток, расположенной по адресу: Свердловская область. Сысертский район, поселок Большой Исток, улица Советская, 38



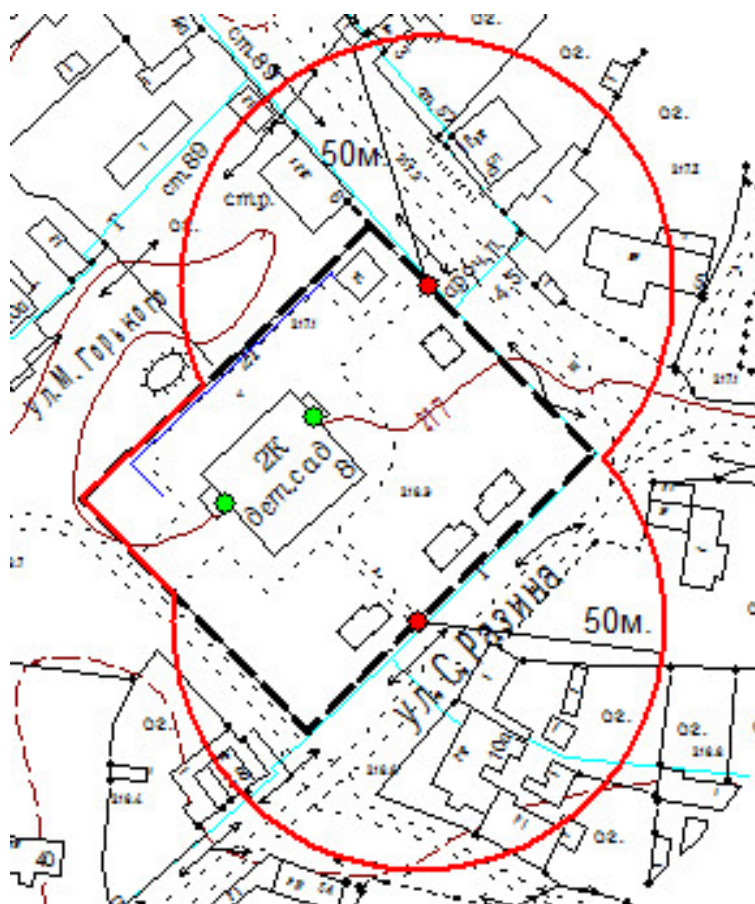
Масштаб 1:1500

Условные обозначения:

- обособленная территория
- вход(выход) в здание
- вход(выход) на обособленную территорию
- вход(выход) в стационарный торговый объект
- прилегающая территория

Приложение № 8  
к постановлению Администрации  
Сысертского городского округа  
от \_\_\_\_\_ № \_\_\_\_\_

Схема границ прилегающих территорий, на которых не допускается розничная продажа алкогольной продукции, к Муниципальному автономному дошкольному образовательному учреждению «Детский сад № 58 «Петушок», расположенному по адресу: Свердловская область, Сысертский район, поселок Большой Исток, улица Степана Разина, 8



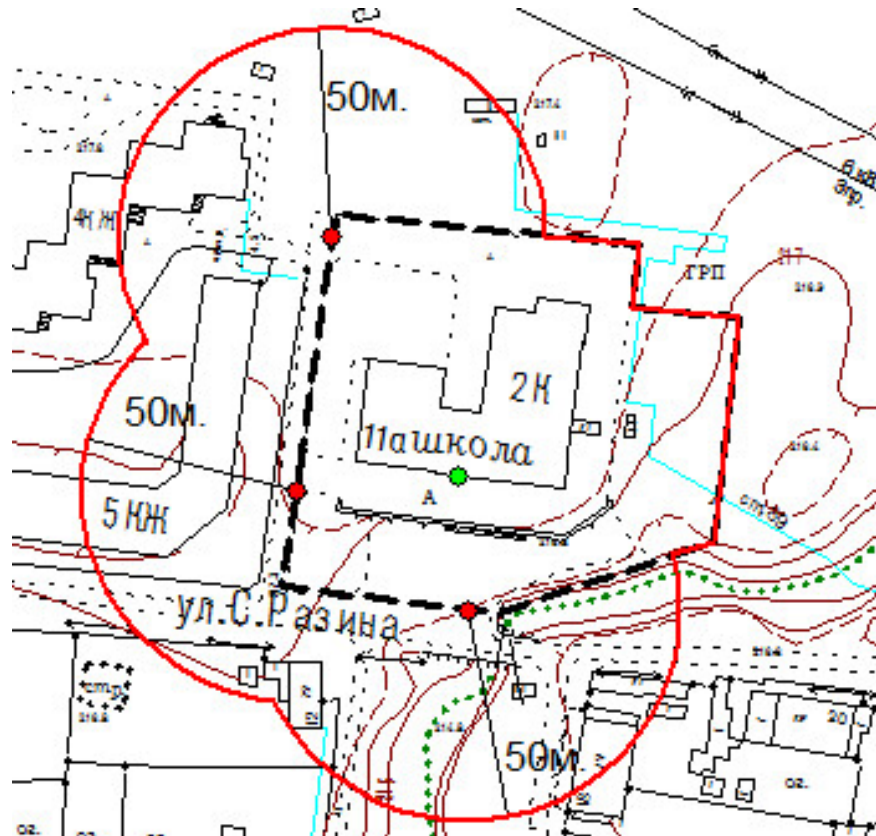
Масштаб 1:2000

Условные обозначения:

- обособленная территория
- вход(выход) в здание
- вход(выход) на обособленную территорию
- вход(выход) в стационарный торговый объект
- прилегающая территория

Приложение № 9  
к постановлению Администрации  
Сысертского городского округа  
от \_\_\_\_\_ № \_\_\_\_\_

Схема границ прилегающих территорий, на которых не допускается розничная продажа алкогольной продукции, к Муниципальному автономному общеобразовательному учреждению «Основная общеобразовательная школа № 11» п. Большой Исток, к Муниципальному бюджетному учреждению дополнительного образования «Большеистокская детская школа искусств», расположенным по адресам: Свердловская область, Сысертский район, поселок Большой Исток, улица Степана Разина, 11а-1, 11а-2



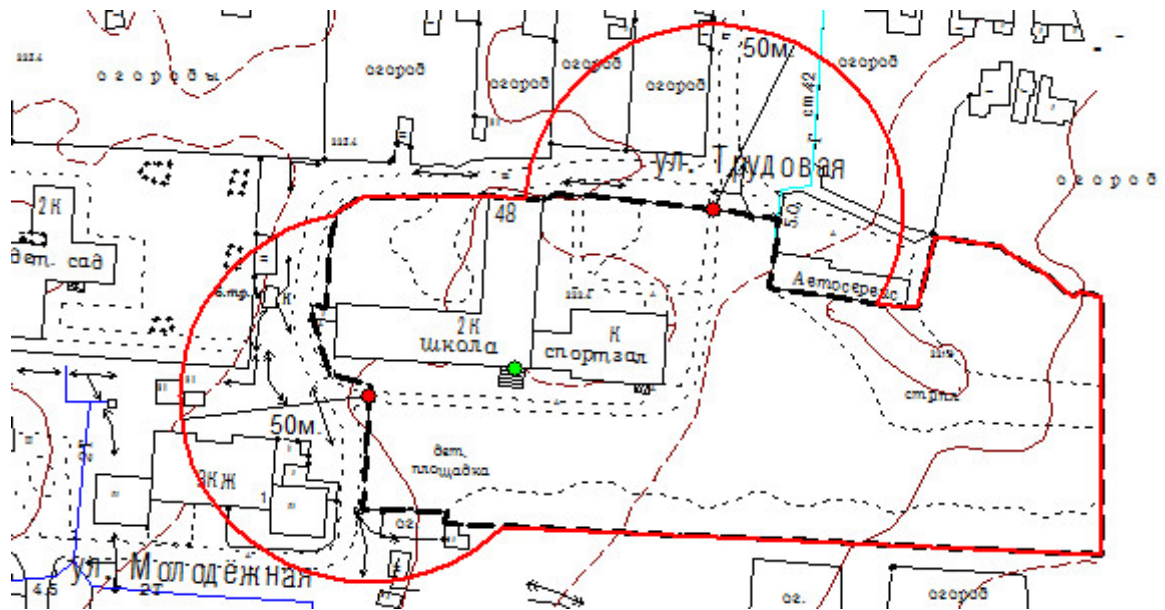
Масштаб 1:2200

Условные обозначения:

- — — — — обособленная территория
- вход(выход) в здание
- вход(выход) на обособленную территорию
- вход(выход) в стационарный торговый объект
- — — — — прилегающая территория

Приложение № 10  
к постановлению Администрации  
Сысертского городского округа  
от \_\_\_\_\_ № \_\_\_\_\_

Схема границ прилегающих территорий, на которых не допускается розничная продажа алкогольной продукции, к Муниципальному автономному общеобразовательному учреждению «Основная общеобразовательная школа № 30» п. Большой Исток, расположенному по адресу: Свердловская область, Сысертский район, поселок Большой Исток, улица Трудовая, 48



Масштаб 1:2000

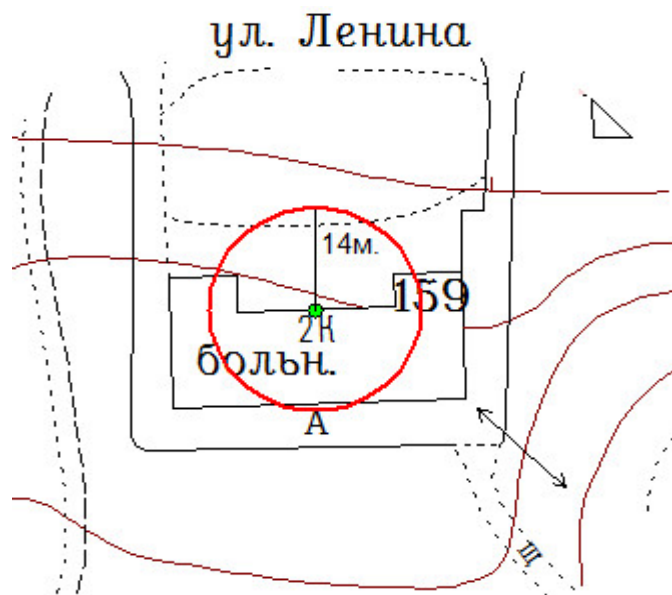
Условные обозначения:

- — — — — обособленная территория
- вход(выход) в здание
- вход(выход) на обособленную территорию
- вход(выход) в стационарный торговый объект
- — — — — прилегающая территория



Приложение № 11  
к постановлению Администрации  
Сысертского городского округа  
от \_\_\_\_\_ № \_\_\_\_\_

Схема границ прилегающих территорий, на которых не допускается розничная продажа алкогольной продукции, к Большеистокской участковой больнице, расположенной по адресу: Свердловская область, Сысертский район, поселок Большой Исток, улица Ленина, 159



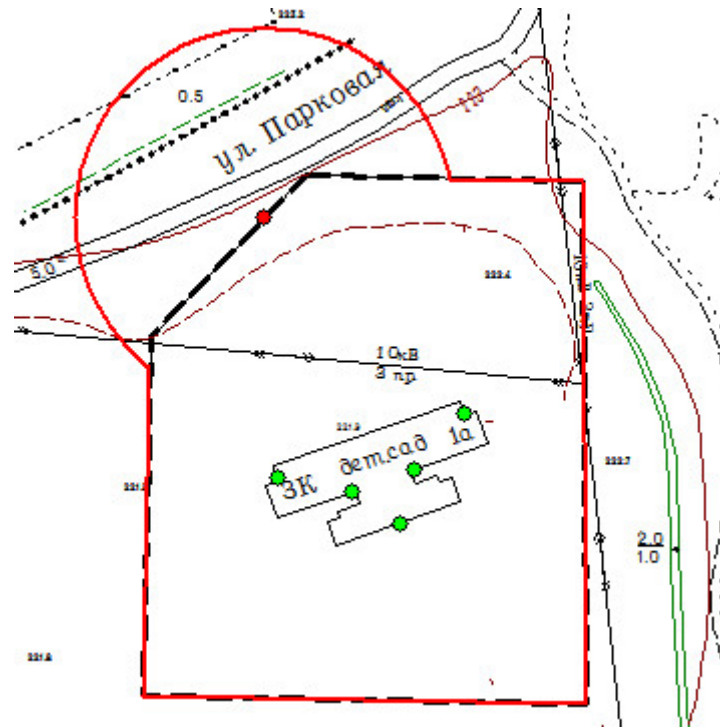
Масштаб 1:1000

Условные обозначения:

- обособленная территория
- вход(выход) в здание
- вход(выход) на обособленную территорию
- вход(выход) в стационарный торговый объект
- прилегающая территория

Приложение № 12  
к постановлению Администрации  
Сысертского городского округа  
от \_\_\_\_\_ № \_\_\_\_\_

Схема границ прилегающих территорий, на которых не допускается розничная продажа алкогольной продукции, к Муниципальному автономному дошкольному образовательному учреждению «Детский сад № 58 «Петушок», расположенному по адресу: Свердловская область, Сысертский район, поселок Большой Исток, улица Парковая, 1-а



Масштаб 1:2000  
Условные обозначения:

- обособленная территория
- вход(выход) в здание
- вход(выход) на обособленную территорию
- вход(выход) в стационарный торговый объект
- прилегающая территория