



АДМИНИСТРАЦИЯ СЫСЕРТСКОГО ГОРОДСКОГО ОКРУГА ПОСТАНОВЛЕНИЕ

от 21.03.2019 № 496
г. Сысерть

О внесении изменений в постановление Администрации Сысертского городского округа от 28.07.2017 № 1898 «Об утверждении схем границ прилегающих территорий, на которых не допускается розничная продажа алкогольной продукции, к организациям и объектам в сельских населенных пунктах»

Руководствуясь статьей 101 Областного закона от 10 марта 1999 года № 4-ОЗ «О правовых актах в Свердловской области»,

ПОСТАНОВЛЯЮ:

1. Внести в постановление Администрации Сысертского городского округа от 28.07.2017 № 1898 «Об утверждении схем границ прилегающих территорий, на которых не допускается розничная продажа алкогольной продукции, к организациям и объектам в сельских населенных пунктах» следующие изменения:

1) в наименовании постановления слова «в сельских населенных пунктах» заменить словами «на территории Центральной сельской администрации»;

2) пункт 1 изложить в следующей редакции «Утвердить схемы границ прилегающих территорий, на которых не допускается розничная продажа алкогольной продукции, к организациям и объектам на территории Центральной сельской администрации.»;

3) в подпункте 1 пункта 1 добавить подпункты 6-19 следующего содержания:

«6) к Обществу с ограниченной ответственностью «Уральский Гольф-клуб», расположенному по адресу: Свердловская область, Сысертский район, село Кашино, микрорайон Лесной ручей, согласно приложению № 6;

7) к Обществу с ограниченной ответственностью «Белая лошадь», расположенному по адресу: Свердловская область, Сысертский район, территория Белая лошадь, дом 2, согласно приложению № 7;

8) к фельдшерско-акушерскому пункту, расположенному по адресу: Свердловская область, Сысертский район, село Кадниково, улица Карла Маркса, 64, согласно приложению № 8;

9) к фельдшерско-акушерскому пункту, расположенному по адресу: Свердловская область, Сысертский район, село Черданцево, улица Ленина, 47, согласно приложению № 9;

10) к Муниципальному автономному дошкольному образовательному учреждению «Детский сад № 4 «Ромашка», расположенному по адресу: Свердловская область, Сысертский район, село Черданцево, улица Нагорная, 2-а, согласно приложению № 10;

11) к Муниципальному автономному общеобразовательному учреждению «Начальная общеобразовательная школа № 12», расположенному по адресу: Свердловская область, Сысертский район, поселок Асбест, улица Пролетарская, 5, согласно приложению № 11;

12) к Государственному казенному учреждению Свердловской области «Лечебно-оздоровительный комплекс Правительства Свердловской области» филиал «Санаторий-профилакторий «Гранатовая бухта», расположенному по адресу: Свердловская область, Сысертский район, поселок Верхняя Сысерт, микрорайон Сосновый, согласно приложению № 12;

13) к общей врачебной практике, расположенной по адресу: Свердловская область, Сысертский район, поселок Верхняя Сысерт, переулок Школьный, 1, согласно приложению № 13;

14) к Муниципальному автономному дошкольному образовательному учреждению «Детский сад № 45», расположенному по адресу : Свердловская область, Сысертский район, поселок Верхняя Сысерт, переулок Дачный, 2-а, согласно приложению № 14;

15) к Муниципальному автономному общеобразовательному учреждению «Основная общеобразовательная школа № 35» п. Верхняя Сысерт, расположенному по адресу: Свердловская область, Сысертский район, поселок Верхняя Сысерт, улица Ленина, 42, согласно приложению № 15;

16) к Обществу с ограниченной ответственностью «Конно-спортивный клуб «Белый единорог», расположенному по адресу Свердловская область, Сысертский район, поселок Каменка, согласно приложению № 16;

17) к Свердловскому областному Государственному учреждению здравоохранения «Психиатрическая больница № 2», расположенному по адресу: Свердловская область, Сысертский район, поселок Каменка, согласно приложению № 17;

18) к фельдшерско-акушерскому пункту, расположенному по адресу: Свердловская область, Сысертский район, поселок Каменка, улица Лесная, 4, согласно приложению № 18;

19) к Государственному учреждению здравоохранения Детская клиническая больница восстановительного лечения «Научно-практический реабилитационный центр «Бонум», расположенному по адресу: Свердловская область, Сысертский район, поселок Луч, согласно приложению № 19.».

4) в пункте 3 слова «(А.Е. Золотова)» заменить словами «(О.С. Колясникова)»;

5) пункт 6 признать утратившим силу.

2. Контроль за исполнением настоящего постановления возложить на первого заместителя Главы Администрации Сысертского городского округа С.О. Воробьева.

3. Опубликовать настоящее постановление в официальном издании «Вестник Сысертского городского округа» и разместить на официальном сайте Сысертского городского округа в сети Интернет.

Глава Сысертского
городского округа

Д.А. Нисковских

ДОКУМЕНТ ПОДПИСАН
ЭЛЕКТРОННОЙ ПОДПИСЬЮ

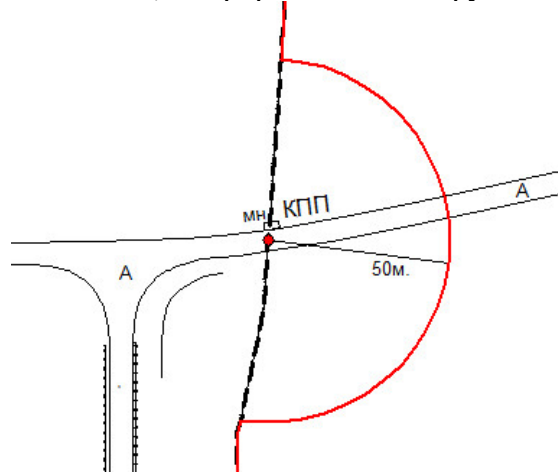
Сертификат 74A5D88789509D5EF18223807E1A8F962A0F97B0

Владелец **Нисковских Дмитрий Андреевич**

Действителен с 05.12.2018 по 05.12.2019

Приложение № 6
к постановлению Администрации
Сысертского городского округа
от _____ № _____

Схема границ прилегающих территорий, на которых не допускается розничная продажа алкогольной продукции, к Обществу с ограниченной ответственностью «Уральский Гольф-клуб», расположенному по адресу: Свердловская область, Сысертский район, село Кашино, микрорайон Лесной ручей



Масштаб 1:1500



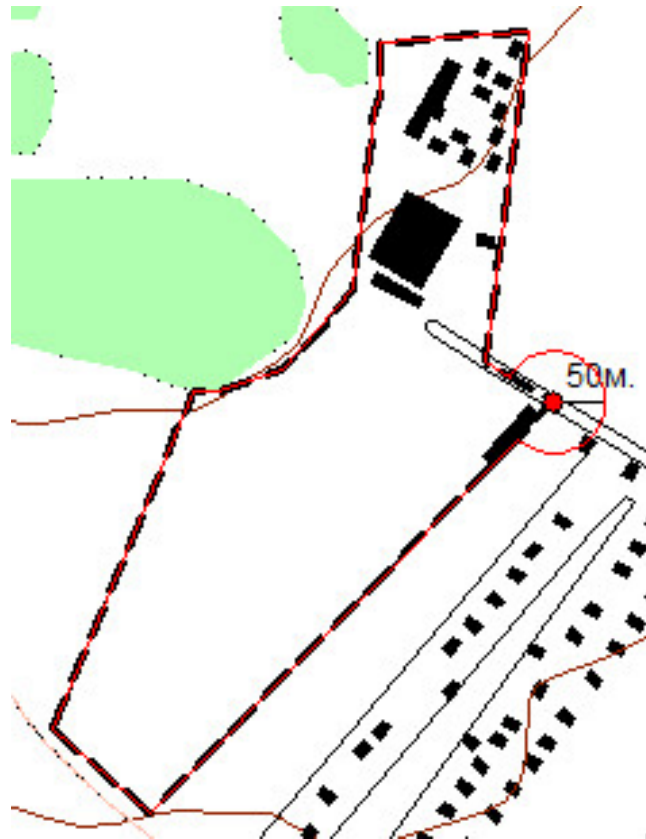
Масштаб 1:20000

Условные обозначения

- обособленная территория
- вход (выход) на обособленную территорию
- вход (выход) в здание
- вход (выход) в стационарный торговый объект
- прилегающая территория

Приложение № 7
к постановлению Администрации
Сысертского городского округа
от _____ № _____

Схема границ прилегающих территорий, на которых не допускается розничная продажа алкогольной продукции, к Обществу с ограниченной ответственностью «Белая лошадь», расположенному по адресу: Свердловская область, Сысертский район, территория Белая лошадь, дом 2



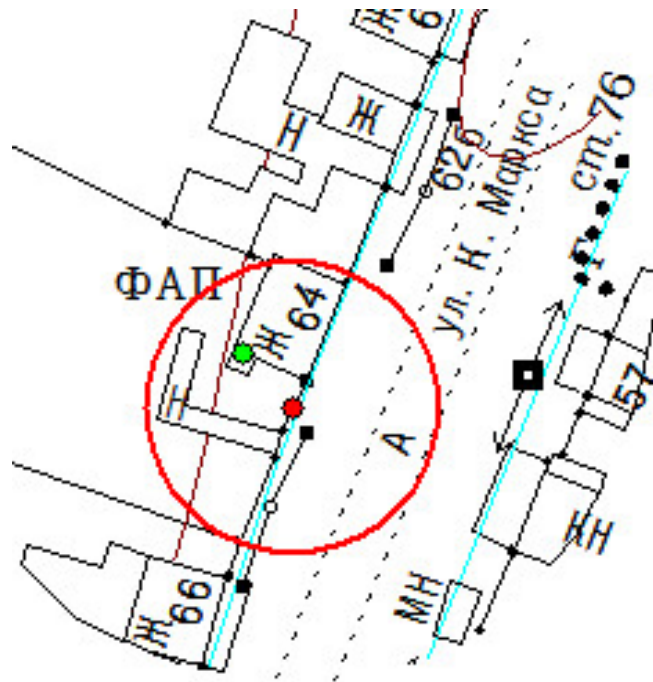
Масштаб 1:10000

Условные обозначения:

- обособленная территория
- вход(выход) в здание
- вход(выход) на обособленную территорию
- вход(выход) в стационарный торговый объект
- прилегающая территория

Приложение № 8
к постановлению Администрации
Сысертского городского округа
от _____ № _____

Схема границ прилегающих территорий, на которых не допускается розничная продажа алкогольной продукции, к фельдшерско-акушерскому пункту, расположенному по адресу: Свердловская область, Сысертский район, село Кадниково, улица Карла Маркса, 64



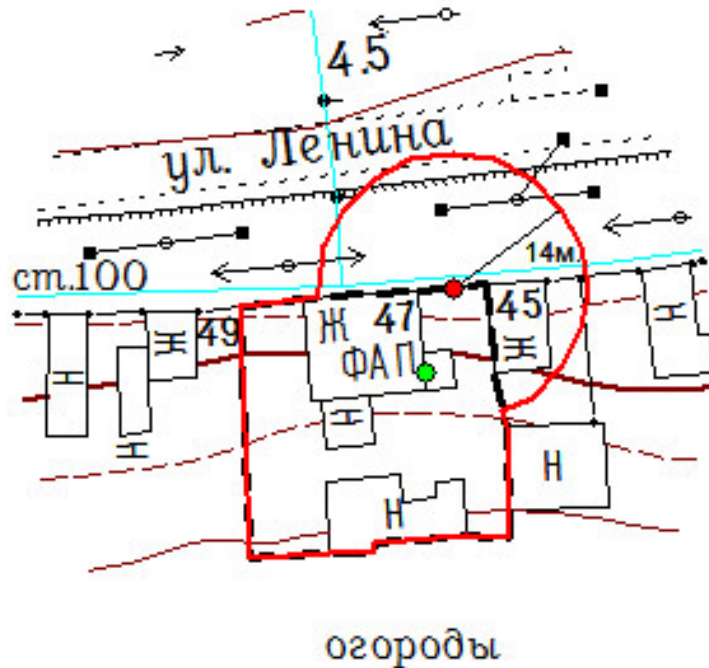
Масштаб 1:1000

Условные обозначения:

- обособленная территория
- вход(выход) в здание
- вход(выход) на обособленную территорию
- вход(выход) в стационарный торговый объект
- прилегающая территория

Приложение № 9
к постановлению Администрации
Сысертского городского округа
от _____ № _____

Схема границ прилегающих территорий, на которых не допускается розничная продажа алкогольной продукции, к фельдшерско-акушерскому пункту, расположенному по адресу: Свердловская область, Сысертский район, село Черданцево, улица Ленина, 47



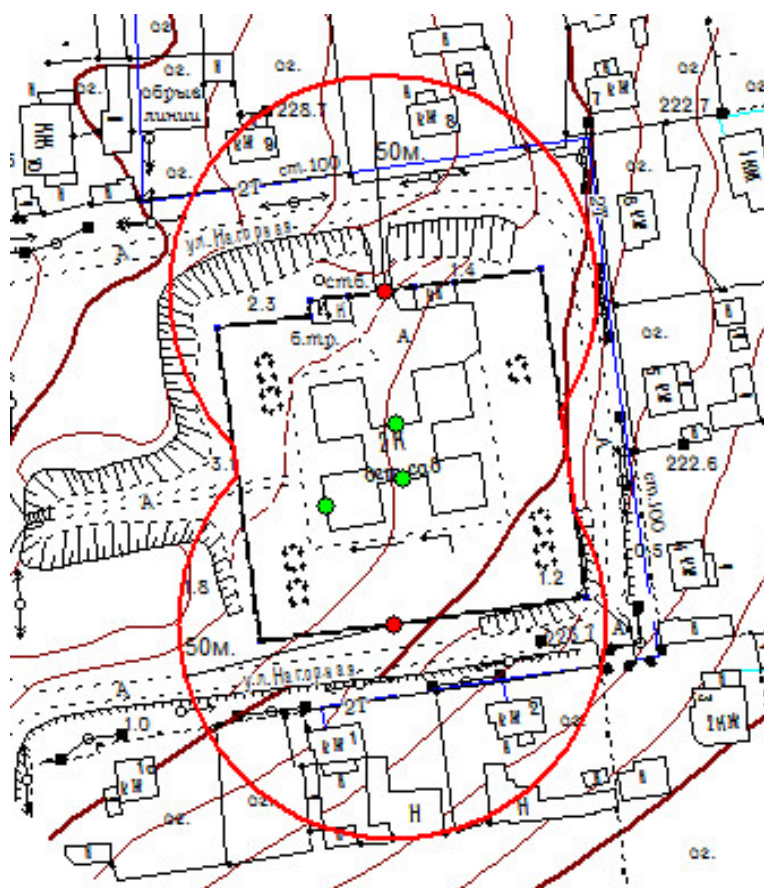
Масштаб 1:1000

Условные обозначения:

- — — — — обособленная территория
- вход(выход) в здание
- вход(выход) на обособленную территорию
- вход(выход) в стационарный торговый объект
- прилегающая территория

Приложение № 10
к постановлению Администрации
Сысертского городского округа
от _____ № _____

Схема границ прилегающих территорий, на которых не допускается розничная продажа алкогольной продукции, к Муниципальному автономному дошкольному образовательному учреждению «Детский сад № 4 «Ромашка», расположенному по адресу: Свердловская область, Сысертский район, село Черданцево, улица Нагорная, 2-а



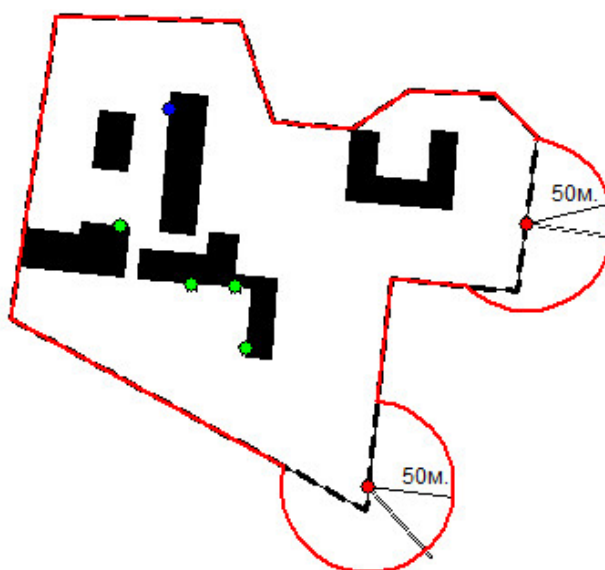
Масштаб 1:2000

Условные обозначения:

- обособленная территория
- вход(выход) в здание
- вход(выход) на обособленную территорию
- вход(выход) в стационарный торговый объект
- прилегающая территория

Приложение № 12
к постановлению Администрации
Сысертского городского округа
от _____ № _____

Схема границ прилегающих территорий, на которых не допускается розничная продажа алкогольной продукции, к Государственному казенному учреждению Свердловской области «Лечебно-оздоровительный комплекс Правительства Свердловской области» филиал «Санаторий-профилакторий «Гранатовая бухта», расположенному по адресу: Свердловская область, Сысертский район, поселок Верхняя Сысерть, микрорайон Сосновый



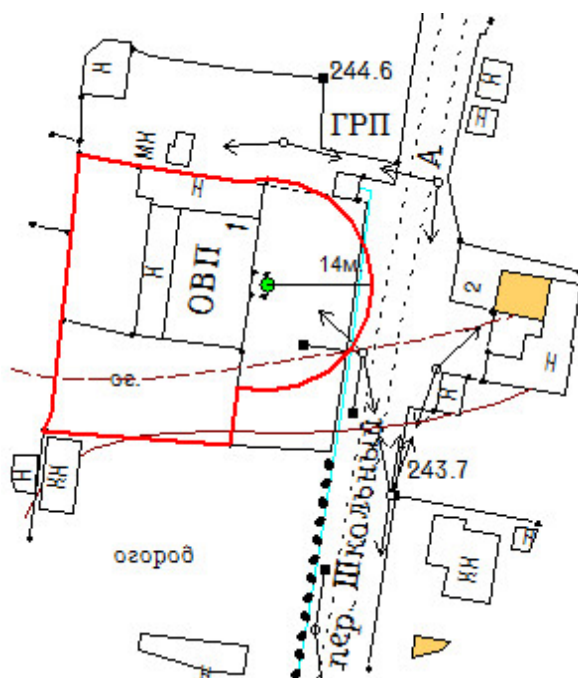
Масштаб 1:4000

Условные обозначения:

- — — — — обособленная территория
- вход(выход) в здание
- вход(выход) на обособленную территорию
- вход(выход) в стационарный торговый объект
- прилегающая территория

Приложение № 13
к постановлению Администрации
Сысертского городского округа
от _____ № _____

Схема границ прилегающих территорий, на которых не допускается розничная продажа алкогольной продукции, к общей врачебной практике, расположенной по адресу: Свердловская область, Сысертский район, поселок Верхняя Сысерть, переулок Школьный, 1



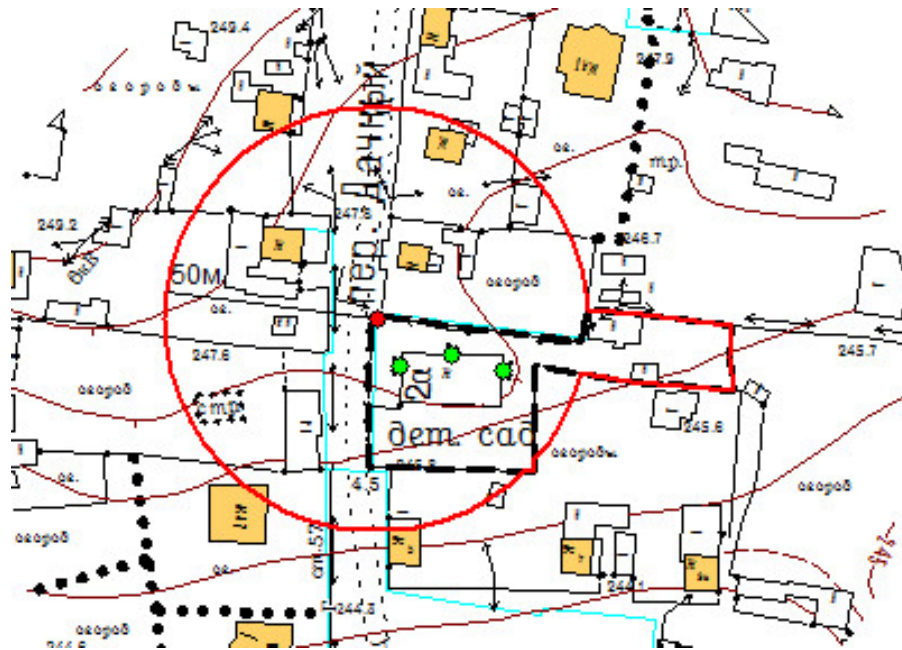
Масштаб 1:1000

Условные обозначения:

- обособленная территория
- вход(выход) в здание
- вход(выход) на обособленную территорию
- вход(выход) в стационарный торговый объект
- прилегающая территория

Приложение № 14
к постановлению Администрации
Сысертского городского округа
от _____ № _____

Схема границ прилегающих территорий, на которых не допускается розничная продажа алкогольной продукции, к Муниципальному автономному дошкольному образовательному учреждению «Детский сад № 45», расположенному по адресу : Свердловская область, Сысертский район, поселок Верхняя Сысерт, переулок Дачный, 2-а



Масштаб 1:2000

Условные обозначения:

- — — — — обособленная территория
- вход(выход) в здание
- вход(выход) на обособленную территорию
- вход(выход) в стационарный торговый объект
- прилегающая территория

Приложение № 15
к постановлению Администрации
Сысертского городского округа
от _____ № _____

Схема границ прилегающих территорий, на которых не допускается розничная продажа алкогольной продукции, к Муниципальному автономному общеобразовательному учреждению «Основная общеобразовательная школа № 35» п. Верхняя Сысерть, расположенному по адресу: Свердловская область, Сысертский район, поселок Верхняя Сысерть, улица Ленина, 42



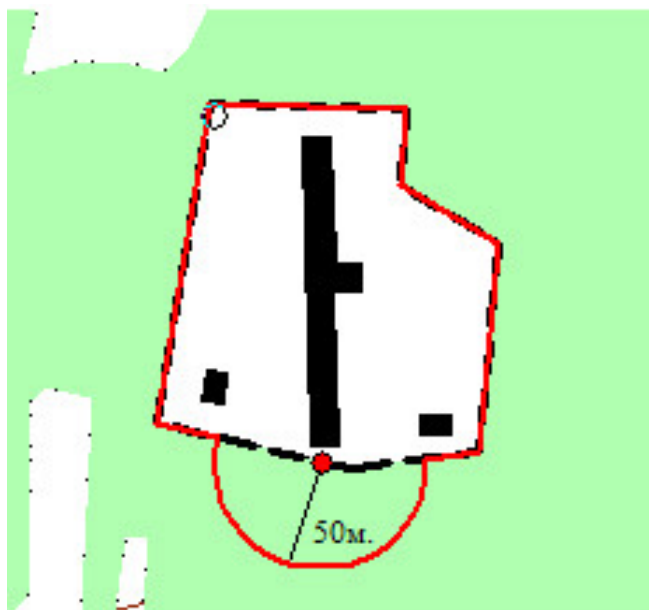
Масштаб 1:2000

Условные обозначения:

- обособленная территория
- вход(выход) в здание
- вход(выход) на обособленную территорию
- вход(выход) в стационарный торговый объект
- прилегающая территория

Приложение № 16
к постановлению Администрации
Сысертского городского округа
от _____ № _____

Схема границ прилегающих территорий, на которых не допускается розничная продажа алкогольной продукции, к Обществу с ограниченной ответственностью «Конно-спортивный клуб «Белый единорог», расположенному по адресу Свердловская область, Сысертский район, поселок Каменка



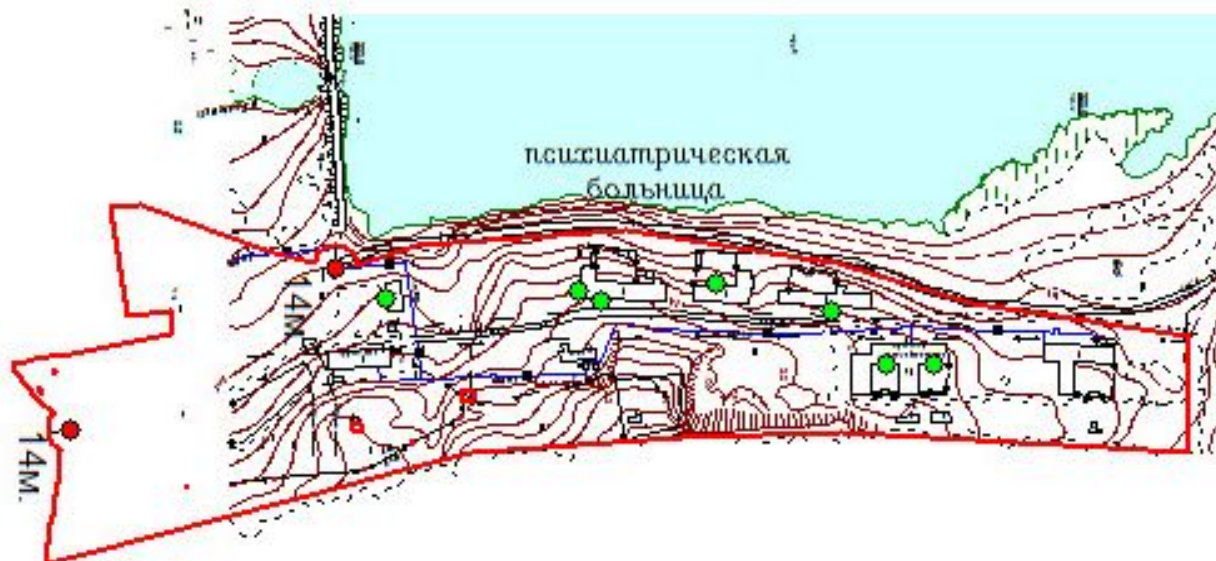
Масштаб 1:5000

Условные обозначения:

- обособленная территория
- вход(выход) в здание
- вход(выход) на обособленную территорию
- вход(выход) в стационарный торговый объект
- прилегающая территория

Приложение № 17
к постановлению Администрации
Сысертского городского округа
от _____ № _____

Схема границ прилегающих территорий, на которых не допускается розничная продажа алкогольной продукции, к Свердловскому областному Государственному учреждению здравоохранения «Психиатрическая больница № 2», расположенному по адресу:
Свердловская область, Сысертский район, поселок Каменка



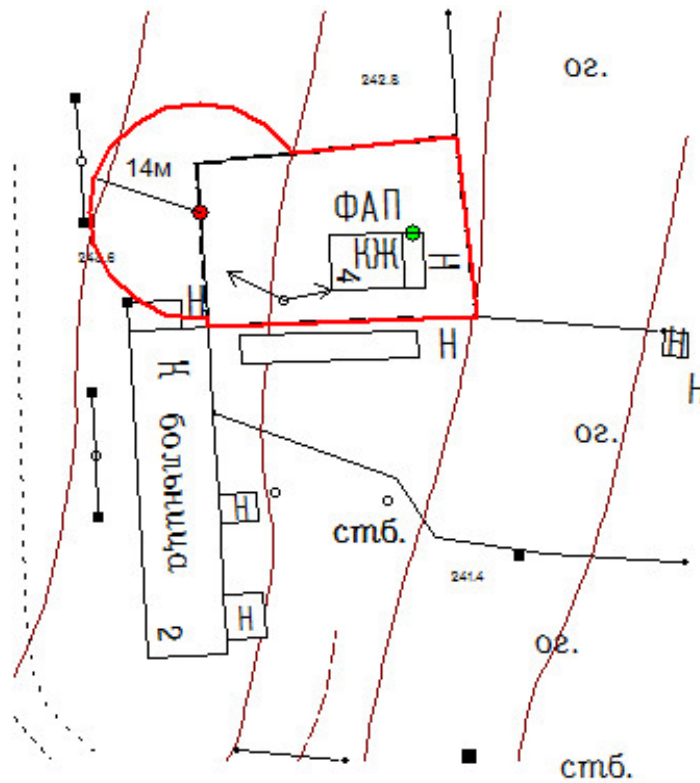
Масштаб 1:6000

Условные обозначения:

- обособленная территория
- вход(выход) в здание
- вход(выход) на обособленную территорию
- вход(выход) в стационарный торговый объект
- прилегающая территория

Приложение № 18
к постановлению Администрации
Сысертского городского округа
от _____ № _____

Схема границ прилегающих территорий, на которых не допускается розничная продажа алкогольной продукции, к фельдшерско-акушерскому пункту, расположенному по адресу:
Свердловская область, Сысертский район, поселок Каменка, улица Лесная, 4



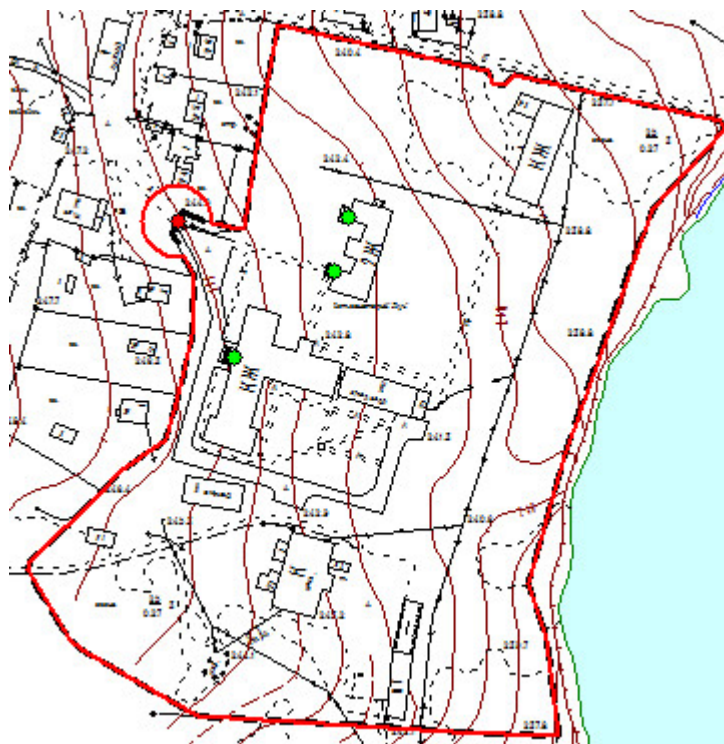
Масштаб 1:1000

Условные обозначения:

- обособленная территория
- вход(выход) в здание
- вход(выход) на обособленную территорию
- вход(выход) в стационарный торговый объект
- прилегающая территория

Приложение № 19
к постановлению Администрации
Сысертского городского округа
от _____ № _____

Схема границ прилегающих территорий, на которых не допускается розничная продажа алкогольной продукции, к Государственному учреждению здравоохранения Детская клиническая больница восстановительного лечения «Научно-практический реабилитационный центр «Бонум», расположенному по адресу: Свердловская область, Сысертский район, поселок Луч



Масштаб 1:3000

Условные обозначения:

- — — — — обособленная территория
- вход(выход) в здание
- вход(выход) на обособленную территорию
- вход(выход) в стационарный торговый объект
- прилегающая территория