



АДМИНИСТРАЦИЯ СЫСЕРТСКОГО ГОРОДСКОГО ОКРУГА ПОСТАНОВЛЕНИЕ

от 26.03.2019 № 536
г. Сысерть

О назначении публичных слушаний по проекту внесения изменений № 9 в Правила землепользования и застройки Сысертского городского округа в части территорий населенных пунктов Сысертского городского округа

В соответствии с Градостроительным кодексом Российской Федерации, Земельным кодексом Российской Федерации, Федеральным законом от 06 октября 2003 года № 131-ФЗ «Об общих принципах организации местного самоуправления в Российской Федерации», Уставом Сысертского городского округа, Положением о порядке организации и проведения публичных слушаний в Сысертском городском округе, утвержденным решением Думы Сысертского городского округа от 22.05.2018 № 63, Правилами землепользования и застройки на территории Сысертского городского округа, утвержденными решением Думы Сысертского городского округа от 24.01.2008 № 323, руководствуясь постановлением Главы Сысертского городского округа от 14.01.2019 № 17 «О подготовке Проекта внесения изменений в Правила землепользования и застройки на территории Сысертского городского округа», постановлением Главы Сысертского городского округа от 25.03.2019 № 525 «О подготовке Проекта внесения изменений в Правила землепользования и застройки на территории Сысертского городского округа», рассмотрев Проект внесения изменений № 9 в Правила землепользования и застройки Сысертского городского округа,

ПОСТАНОВЛЯЮ:

1. Назначить публичные слушания по проекту внесения изменений № 9 в Правила землепользования и застройки Сысертского городского округа, утвержденные решением Думы Сысертского городского округа от 24.01.2008 № 323 (в редакции от 28.02.2019 № 140), в части территорий населенных пунктов Сысертского городского округа (далее - Проект) (приложение № 1).
2. Утвердить график проведения публичных слушаний, порядок организации и состав комиссии по землепользованию и застройке, ответственный за проведение публичных слушаний (далее - Комиссия) (приложение № 2).

3. Установить, что для участия в публичных слушаниях, внесения предложений и замечаний необходимо иметь документ, удостоверяющий личность.

4. Установить, что регистрация участников публичных слушаний с указанием фамилии, имени, отчества, почтового адреса производится при наличии паспорта гражданина Российской Федерации либо иного документа, удостоверяющего личность гражданина, постоянно проживающего на территории Сысертского городского округа либо являющегося правообладателем земельных участков и (или) объектов капитального строительства, находящихся на территории Сысертского городского округа, начинается не менее чем за 20 минут и заканчивается за 5 минут до начала публичных слушаний.

5. Установить место и время ознакомления заинтересованных лиц с материалами публичных слушаний в рабочие дни с 9-00 до 16-00 часов по местному времени в здании Администрации Сысертского городского округа по адресу: город Сысерть Сысертского района Свердловской области, улица Ленина, 35, Комитет по управлению муниципальным имуществом, архитектуре и градостроительству, кабинет № 18, а так же на официальном сайте Сысертского городского округа в сети Интернет (www.admsysert.ru).

6. Функции организатора публичных слушаний по Проекту возложить на Комиссию.

7. Комиссии (А.В. Александровский):

1) организовать и провести публичные слушания по Проекту с участием граждан, постоянно проживающих на территории, в отношении которой подготовлен Проект, а также правообладателей земельных участков и (или) объектов капитального строительства, находящихся в границах территории Сысертского городского округа, в отношении которой подготовлен Проект, иных заинтересованных лиц;

2) опубликовать оповещение о проведении публичных слушаний по Проекту в официальном издании «Вестник Сысертского городского округа» и разместить на официальном сайте Сысертского городского округа в сети Интернет (www.admsysert.ru);

3) организовать выставку-экспозицию демонстрационных материалов по Проекту в фойе здания Администрации Сысертского городского округа по адресу: город Сысерть Сысертского района Свердловской области, улица Ленина, 35;

4) осуществить прием предложений и замечаний по выносимому на публичные слушания Проекту с даты опубликования настоящего постановления до дня проведения публичных слушаний по адресу: город Сысерть, улица Ленина, 35, Администрация Сысертского городского округа, кабинет № 18, в рабочие дни с 9-00 до 12-00 и с 13-00 до 16-00 часов по местному времени;

5) опубликовать заключение о результатах публичных слушаний в официальном издании «Вестник Сысертского городского округа»

и разместить на официальном сайте Сысертского городского округа в сети Интернет (www.admsysert.ru).

8. Контроль за исполнением настоящего постановления оставляю за собой.

9. Опубликовать настоящее постановление в официальном издании «Вестник Сысертского городского округа» и разместить на официальном сайте Сысертского городского округа в сети Интернет.

Глава Сысертского
городского округа

%SIGN_STAMP%

Д.А. Нисковских

Приложение № 1
УТВЕРЖДЕН
постановлением Администрации
Сысертского городского округа
от 26.03.2019 № 536



Администрация
Сысертского городского округа

СОГЛАСОВАНО
Глава Сысертского городского округа

_____ Д.А. Нисковских

«_____» _____ 2019 года

Проект внесения изменений № 9 в Правила землепользования и застройки на территории Сысертского городского округа

г. Сысерть
2019 год

Пояснительная записка проекта внесения изменений № 9 в Правила землепользования и застройки на территории Сысертского городского округа (далее - Проект)

Проект выполнен на основании:

1. Протокола-Заключения заседания комиссии по землепользованию и застройке Сысертского городского округа от 24.12.2018 № 31 (далее – Комиссия № 31).
2. Постановления Администрации Сысертского городского округа от 14.01.2019 № 17 «О подготовке проекта внесения изменений в Правила землепользования и застройки на территории Сысертского городского округа».
3. Протокола-Заключения заседания комиссии по землепользованию и застройке Сысертского городского округа от 20.03.2019 № 32 (далее – Комиссия № 32).
4. Постановления Администрации Сысертского городского округа от 25.03.2019 № 525 «О подготовке проекта внесения изменений в Правила землепользования и застройки на территории Сысертского городского округа».

Изменения, вносимые в ЧАСТЬ III. «Карта градостроительного зонирования. Карта зон с особыми условиями использования территории. Условные обозначения. Карта отображения справочных зон действия ограничений по условиям охраны объектов культурного наследия (памятников истории и культуры) на территории Сысертского городского округа»:

1. В соответствии с Комиссией № 31 и Комиссией № 32 внести изменения в Карту градостроительного зонирования (согласно таблице 2 настоящего Проекта) и изложить в новой редакции (Приложение № 1).

2. Привести Карту зон с особыми условиями использования территории в соответствие с Картой градостроительного зонирования в части территориальных зон и изложить в новой редакции (Приложение № 2).

Проектом предусмотрено внесение изменений по 14-ти вопросам. Реестр вносимых изменений приведен в таблице 1.

Распределение внесенных изменений по заявлениям заинтересованных лиц смотри в таблице 2.

Реестр вносимых изменений

Таблица 1

№ п/п	Населенный пункт	Комиссия по землепользованию и застройке Сысертского городского округа от 24.12.2018 № 31	Комиссия по землепользованию и застройке Сысертского городского округа от 20.03.2019 № 32
1	деревня Ключи	-	1
2	поселок Луч	1	-
3	село Кадниково	-	1
4	село Патруши	2	-
5	поселок Полевой	1	-
6	село Новоипатово	-	1

7	деревня Космакова	-	2
8	Сысертский городской округ	1	4
Общее количество вопросов		14	

Данные о вносимых изменениях

Таблица 2

№ п/п	№ по протоколу	Наименование предприятия, организации, частного лица	Вносимые изменения	Приложения
I. Внесение изменений в Карту градостроительного зонирования				
Комиссия по землепользованию и застройке Сысертского городского округа от 24.12.2018 № 31				
п. Луч				
1	12.1	Заявление Кутлизмановой А.Ф. от 07.09.2018 № 22-06893	Изменить сельскохозяйственную зону (СХ) на зону дачного хозяйства и ведения садоводства (ДС) земельному участку площадью 6000 кв.м. с кадастровым номером 66:25:3301001:132, имеющему адресные ориентиры: Свердловская область, Сысертский район, северная часть поселка Луч.	Фрагмент 111, Приложение № 3
с. Патруши				
2	21.1	Служебная записка и.о. директора МБУ «Управление капитального строительства и жилищно-коммунального хозяйства СГО» С.Г. Глухова от 17.12.2018 № 97	Изменить зону древесно-кустарниковой растительности (ДР) на зону социальных объектов (ТД-2) земельному участку площадью 10000 кв.м., с кадастровым номером 66:25:0501006:205, имеющему местоположение: Свердловская область, Сысертский район, село Патруши, расположенному примерно в 150 метрах по направлению на юго-запад относительно ориентира земельный участок, расположенного за пределами участка, адрес ориентира: Свердловская область, Сысертский район, село Патруши, улица Юго-Западная, 3, под объект образования.	Фрагмент 11, Приложение № 4
3	21.2	Служебная записка и.о. директора МБУ «Управление	Изменить зону древесно-кустарниковой растительности (ДР), зону индивидуальных жилых домов в сельских населенных пунктах (ЖТ-1.2) на зону	Фрагмент 11, Приложение № 4

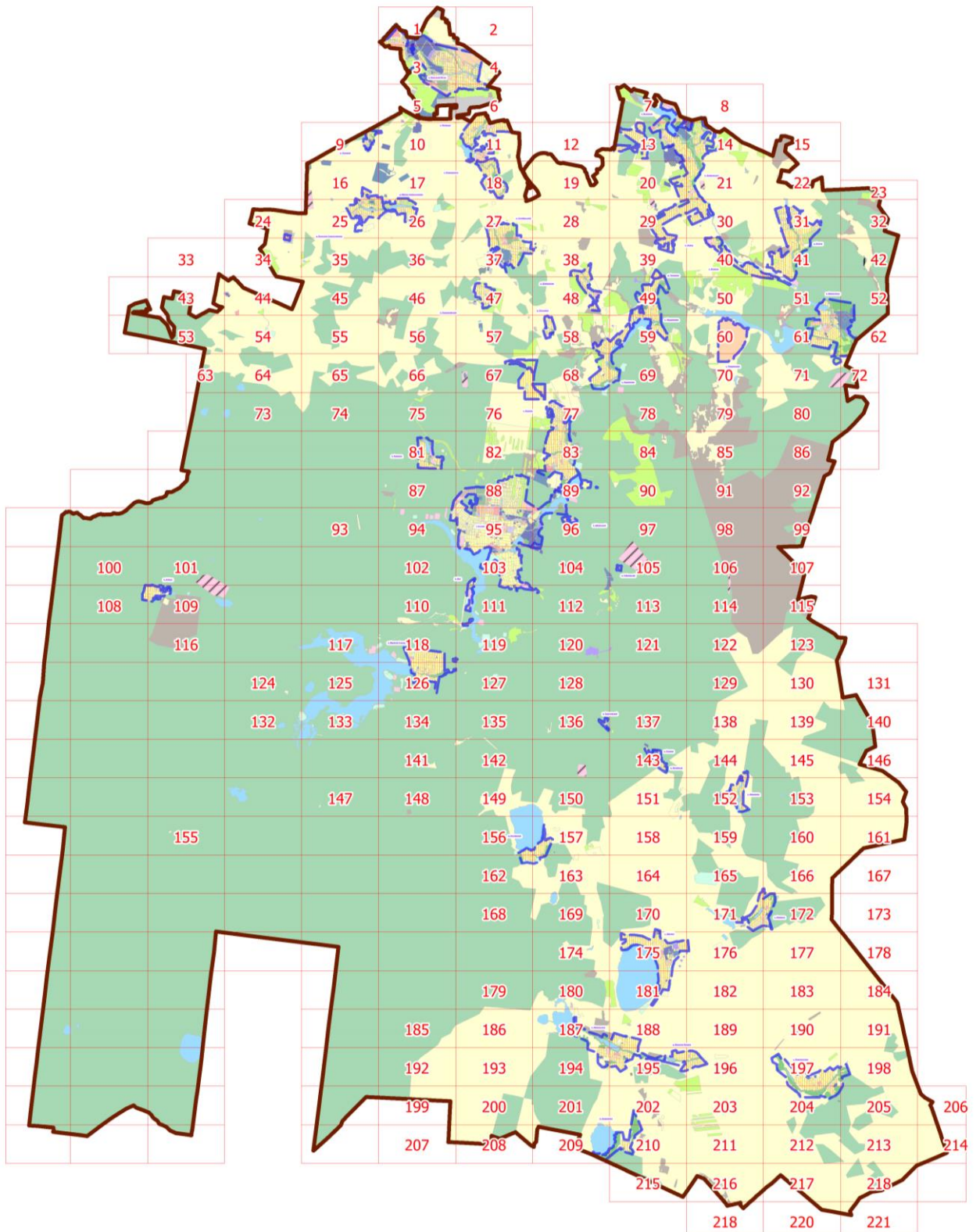
№ п/п	№ по протоколу	Наименование предприятия, организации, частного лица	Вносимые изменения	Приложения
		капитального строительства и жилищно-коммунального хозяйства СГО» С.Г. Глухова от 17.12.2018 № 98	социальных объектов (ТД-2) земельному участку ориентировочной площадью 42196 кв.м., расположенному в кадастровом квартале 66:25:0501006, в селе Патруши Сысертского района Свердловской области, в квадрате улиц Юго-Западная, Гагарина, Заречная, 1-ая Окружная, под объект образования (СОШ на 1200 мест).	
п. Полевой				
4	24.1	Заявление ИП Орлова Д.С. от 30.11.2018 № 22-09687	Изменить зону древесно-кустарниковой растительности (ДР), зону транспортной инфраструктуры (Т) на зону коммерческих объектов (ТД-1) земельному участку ориентировочной площадью 1118 кв.м., расположенному в кадастровом квартале 66:25:0401001, имеющему местоположение: Свердловская область, Сысертский район.	Фрагмент 9, Приложение № 5
СГО				
5	39.1	Заявление ООО «ВиСТ-фонд» от 11.12.2018 № 22-10089	Изменить сельскохозяйственную зону (СХ) на много-функциональную зону производственных и сельскохозяйственных объектов (ТП-2) земельному участку площадью 5010 кв.м. с кадастровым номером 66:25:1405001:783, имеющему местоположение: Свердловская область, Сысертский район.	Фрагмент 47, Приложение № 6
Комиссия по землепользованию и застройке Сысертского городского округа от 20.03.2019 № 32				
д. Ключи				
6	7.1	Администрация СГО	Изменить зону садоводства (С) на зону индивидуальных жилых домов в сельских населенных пунктах (ЖТ-1.2) земельному участку ориентировочной площадью 20,3 га, имеющему местоположение: Свердловская область, Сысертский район,	Фрагмент 31, Приложение № 7

№ п/п	№ по протоколу	Наименование предприятия, организации, частного лица	Вносимые изменения	Приложения
			деревня Ключи, с восточной стороны земельного участка с кадастровым номером 66:25:1901001:41.	
д. Кадниково				
7	14.1	Решение Арбитражного суда Свердловской области от 13.02.2019	Изменить зону рекреации (Р) на зону индивидуальных жилых домов в сельских населенных пунктах (ЖТ-1.2) земельным участкам 66:25:2501003:564, 66:25:2501003:568, 66:25:2501003:571, 66:25:2501003:580, 66:25:2501003:584, 66:25:2501003:575, 66:25:2501003:567, 66:25:2501003:569, 66:25:2501003:570, 66:25:2501003:577, 66:25:2501003:562, 66:25:2501003:572, 66:25:2501003:574, 66:25:2501003:563, 66:25:2501003:573, 66:25:2501003:581, 66:25:2501003:566, 66:25:2501003:576, 66:25:2501003:578, 66:25:2501003:583, 66:25:2501003:585, 66:25:2501003:565, 66:25:2501003:579, 66:25:2501003:582, 66:25:2501003:586, образованных путем раздела земельного участка с кадастровым номером 66:25:2501003:217, площадью 48786 кв.м., имеющему местоположение: Свердловская область, Сысертский район, в юго-восточной части села Кадниково.	Фрагмент 69, Приложение № 8
с. Новоипатово				
8	29.1	Заявление Департамента ветеринарии Свердловской области	Изменить сельскохозяйственную зону (СХ) на зону специального назначения, связанную с утилизацией (СП-2) земельному участку с кадастровым номером	Фрагмент 213, Приложение № 9

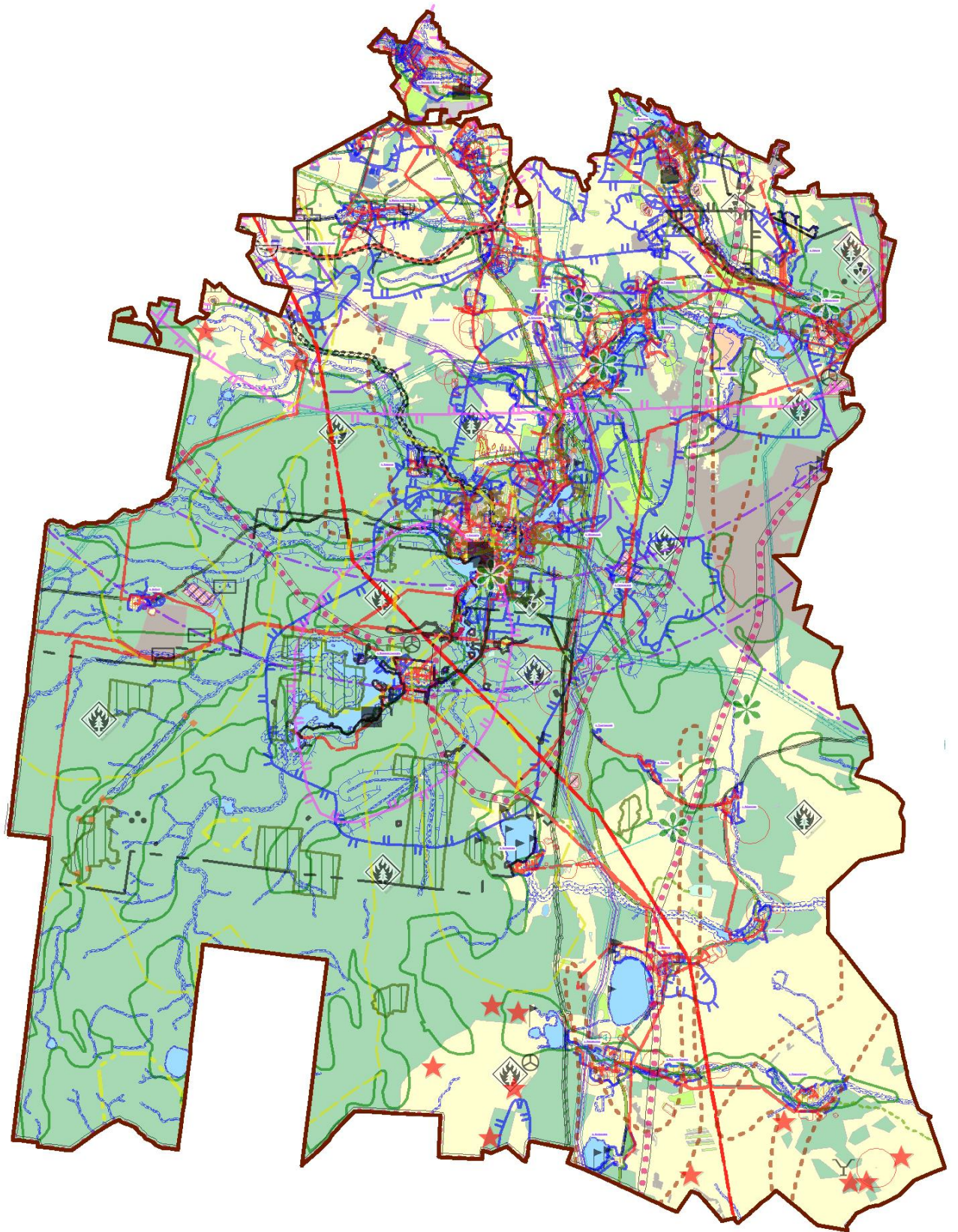
№ п/п	№ по протоколу	Наименование предприятия, организации, частного лица	Вносимые изменения	Приложения
		от 19.02.2019 № 3063; Заявление Министерства по управлению государственным имуществом Свердловской области от 13.02.2019 № 2803	66:25:4310002:358 площадью 91 кв.м., имеющему местоположение: Свердловская область, Сысертский район, село Новоипатово.	
д. Космакова				
9	32.1	Служебная записка Главы Южной сельской Администрации Плотниковой Л.А. от 21.02.2019 № 130-01-17/480	Изменить зону рекреации (Р) на зону индивидуальных жилых домов в сельских населенных пунктах (ЖТ-1.2) земельному участку ориентировочной площадью 1628 кв.м., имеющему местоположение: Свердловская область, Сысертский район, деревня Космакова, участок примыкает с восточной стороны к земельным участкам, расположенным по адресу: улица Октябрьская, 23, 23а, 25,27.	Фрагмент 163, Приложение № 10
10	32.2	Заявление Зибарева Ю.П. от 19.02.2019 № 3058	Изменить зону рекреации (Р) на зону индивидуальных жилых домов в сельских населенных пунктах (ЖТ-1.2) земельному участку примыкающему к земельному участку с кадастровым номером 66:25:4001001:32, расположенному по адресу: Свердловская область, Сысертский район, деревня Космакова, улица Октябрьская, 27.	Фрагмент 163, Приложение № 10
СГО				
11	39.1	Администрация СГО (Распоряжение Правительства Свердловской области от 25.12.2018 № 809-ПП)	Изменить земли запаса (ЗАП), зону древесно-кустарниковой растительности (ДР) на сельскохозяйственную зону (СХ), земельному участку площадью 77199 кв.м. с кадастровым номером 66:25:4306002:775, имеющему местоположение:	Фрагмент 195, Приложение № 11

№ п/п	№ по протоколу	Наименование предприятия, организации, частного лица	Вносимые изменения	Приложения
			Свердловская область, Сысертский район, юго-восточнее села Никольское.	
12	39.2	Администрация СГО (Распоряжение Правительства Свердловской области от 25.12.2018 № 809-РП)	Изменить земли запаса (ЗАП) на сельскохозяйственную зону (СХ) земельному участку площадью 21280 кв.м. с кадастровым номером 66:25:4306002:774, имеющему местоположение: Свердловская область, Сысертский район, юго-восточнее села Никольское.	Фрагмент 202, Приложение № 12
13	39.3	Администрация СГО (Распоряжение Правительства Свердловской области от 25.12.2018 № 809-РП)	Изменить земли запаса (ЗАП) на сельскохозяйственную зону (СХ) земельному участку площадью 57998 кв.м. с кадастровым номером 66:25:4306002:777, имеющему местоположение: Свердловская область, Сысертский район, юго-восточнее села Никольское.	Фрагмент 202, 210, Приложение № 12
14	39.5	Администрация СГО (Распоряжение Правительства Свердловской области от 28.02.2019 № 64-РП)	Изменить сельскохозяйственную зону (СХ) на зону ведения садоводства (С) земельному участку площадью 54211 кв.м. с кадастровым номером 66:25:0306003:73, расположенному по адресу: Свердловская область, р-н Сысертский, примерно 1,4 км восточнее поселка Полевой.	Фрагмент 5, 10 Приложение № 13

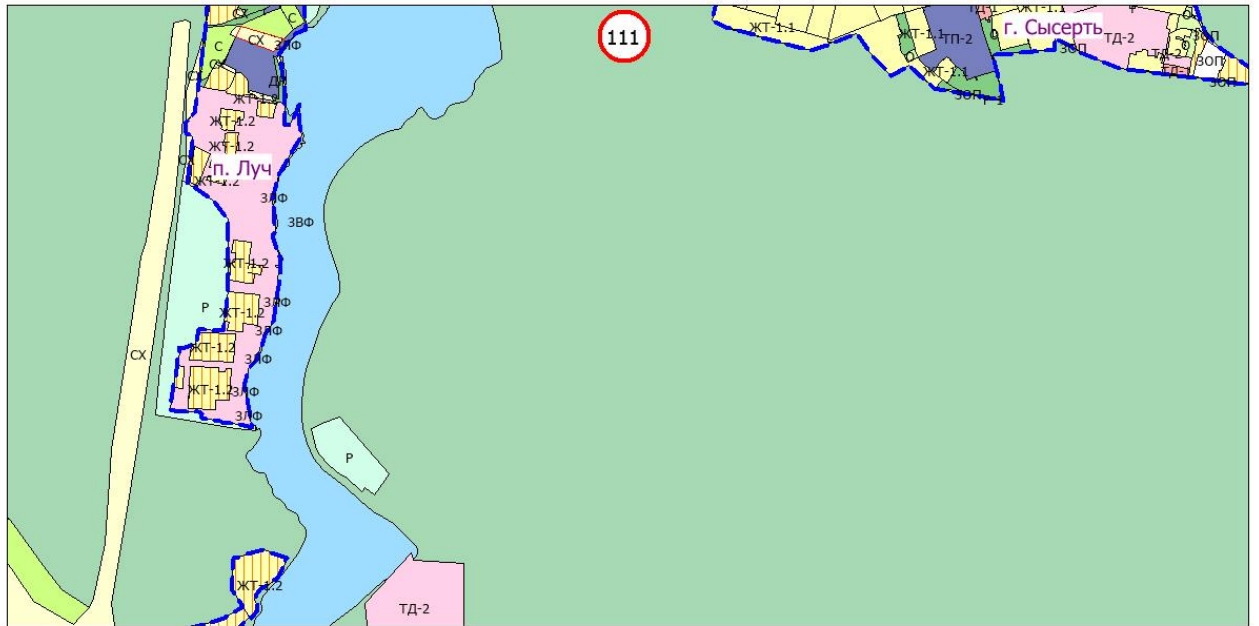
Карта градостроительного зонирования Сысертского городского округа



Карта зон с особыми условиями использования территории Сысертского городского округа



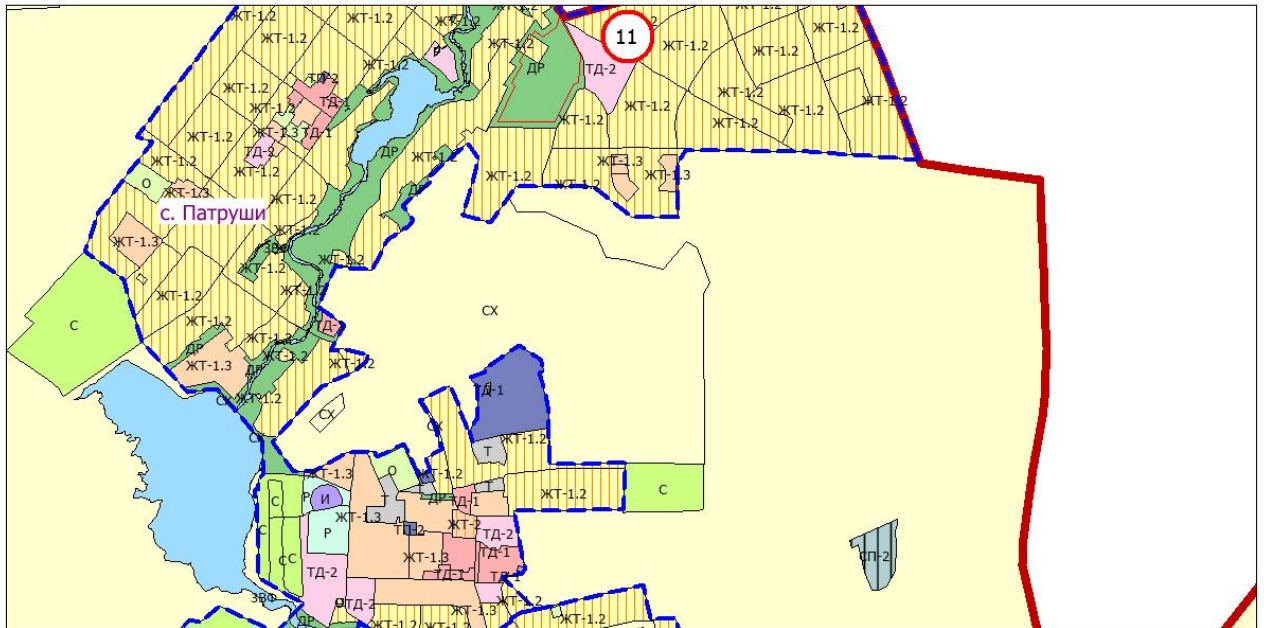
Действующая редакция



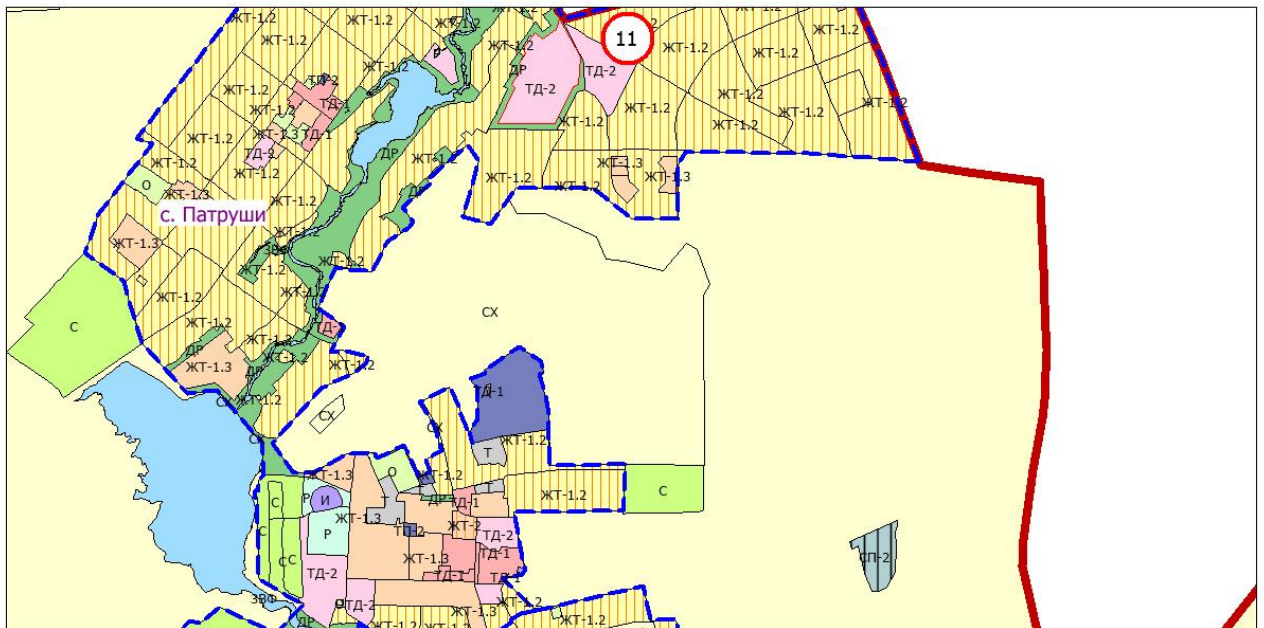
Утверждаемая редакция



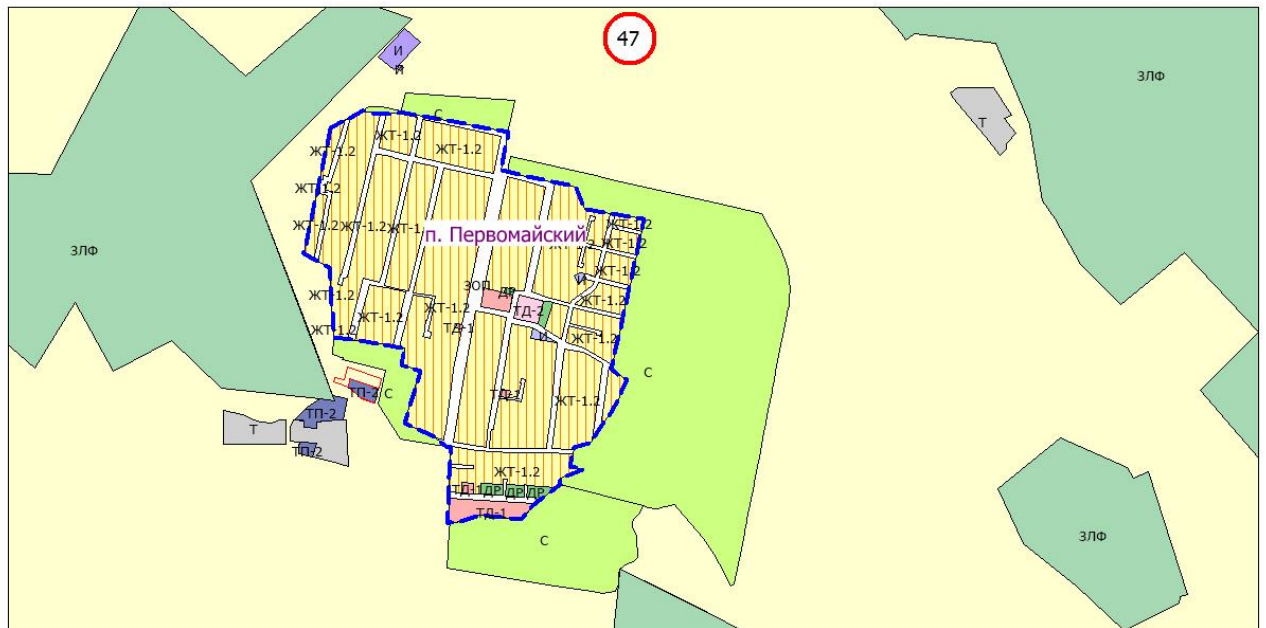
Действующая редакция



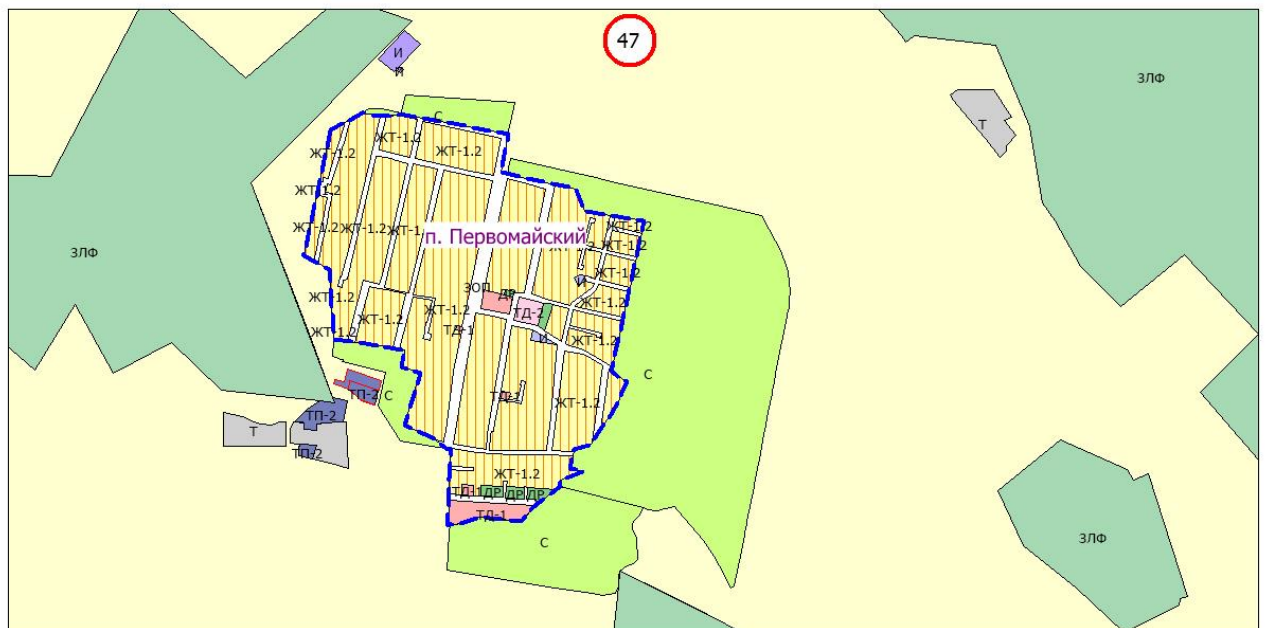
Утверждаемая редакция



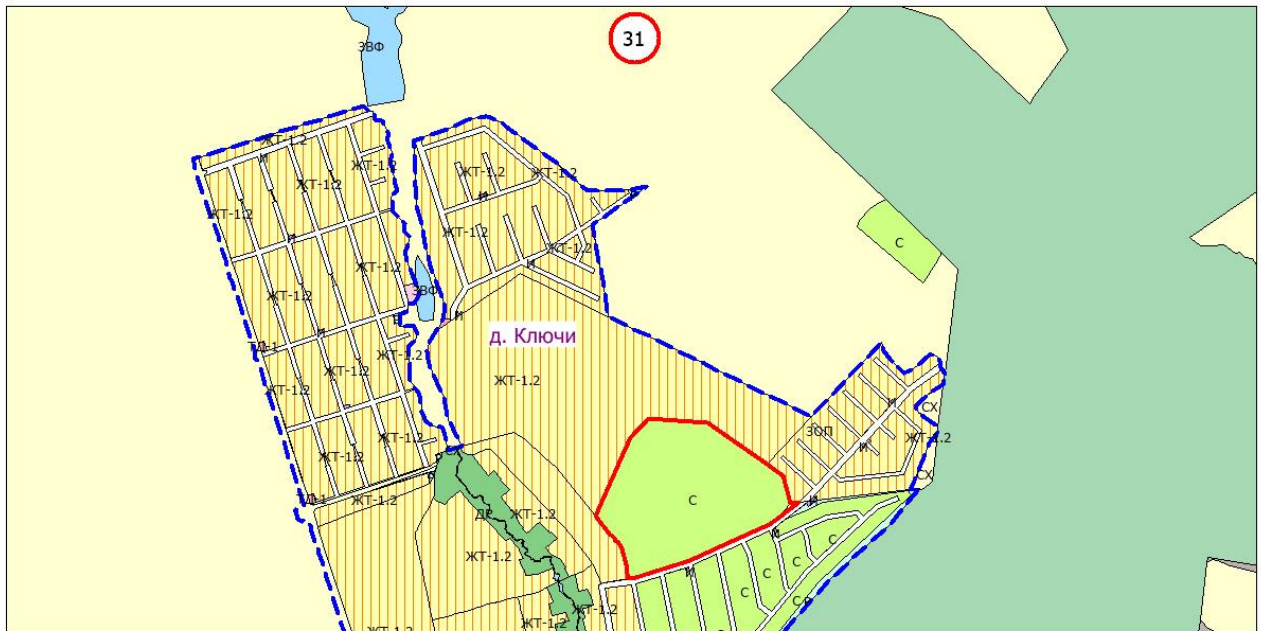
Действующая редакция



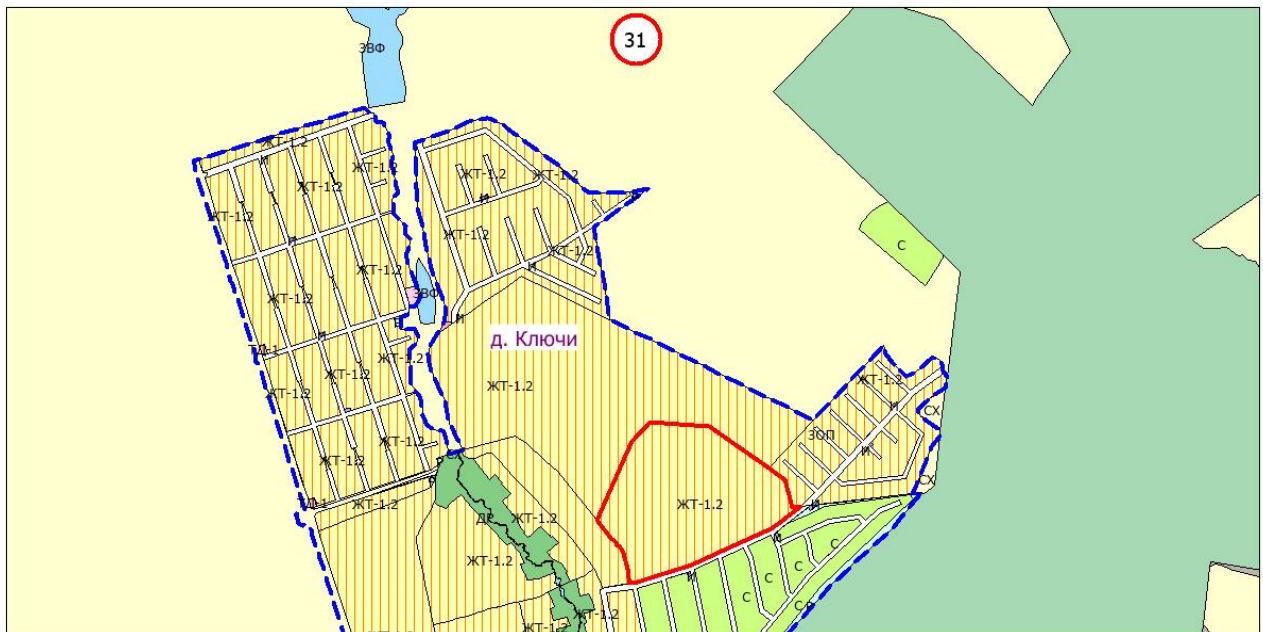
Утверждаемая редакция



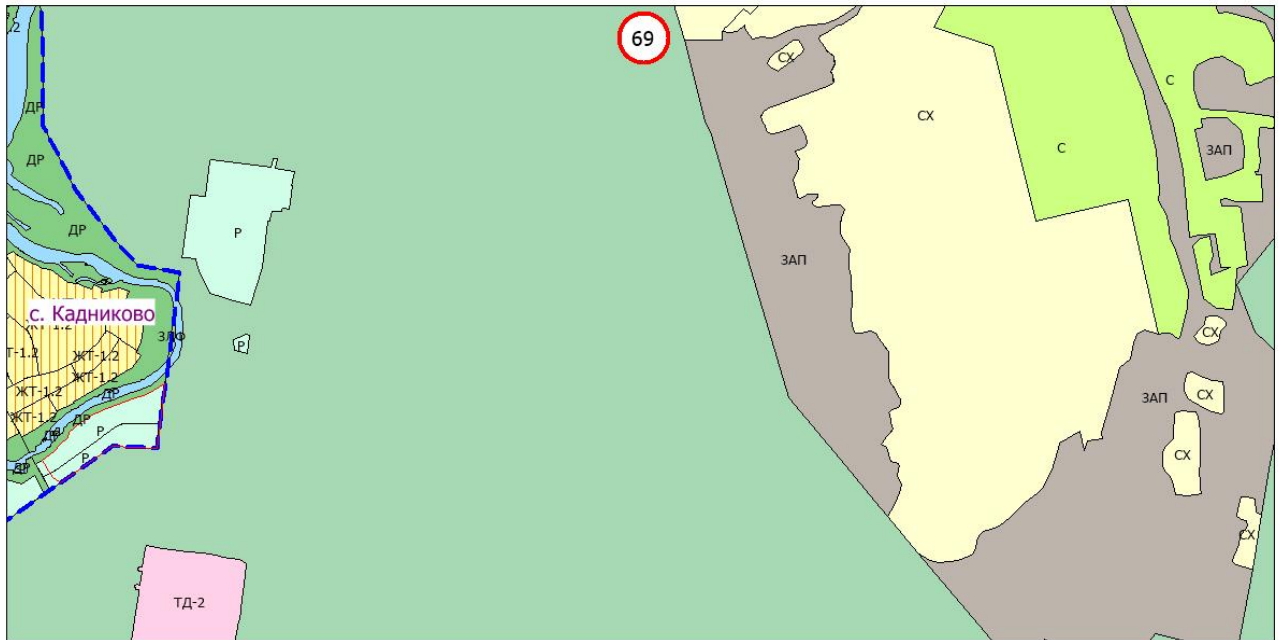
Действующая редакция



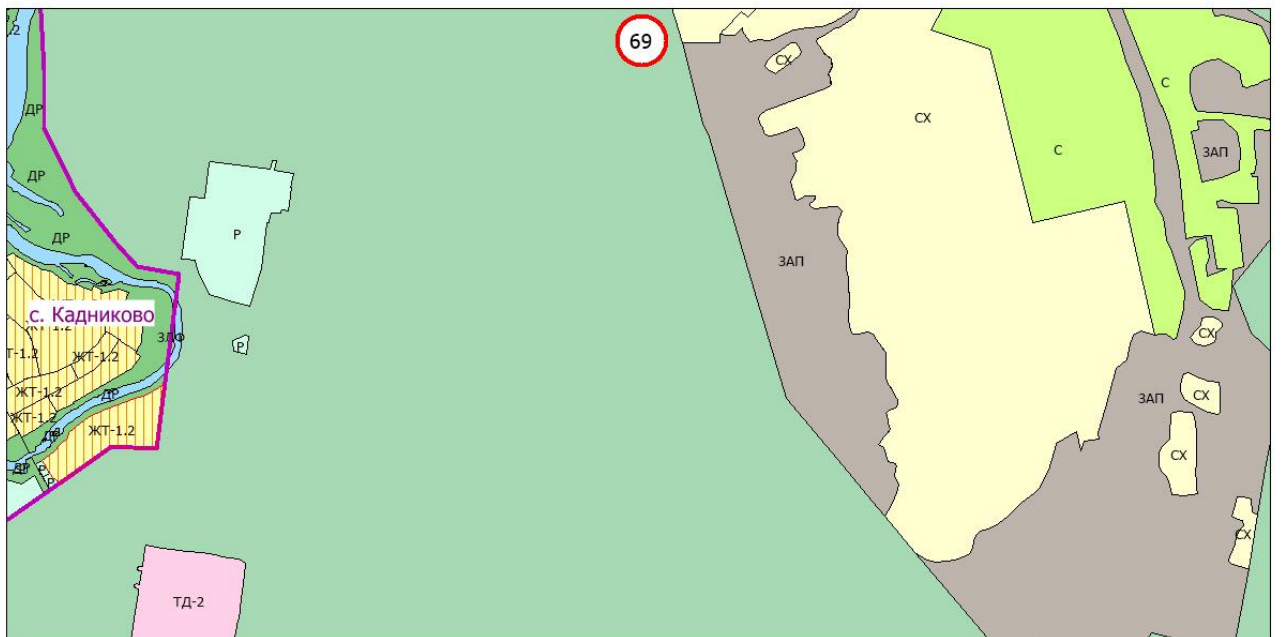
Утверждаемая редакция



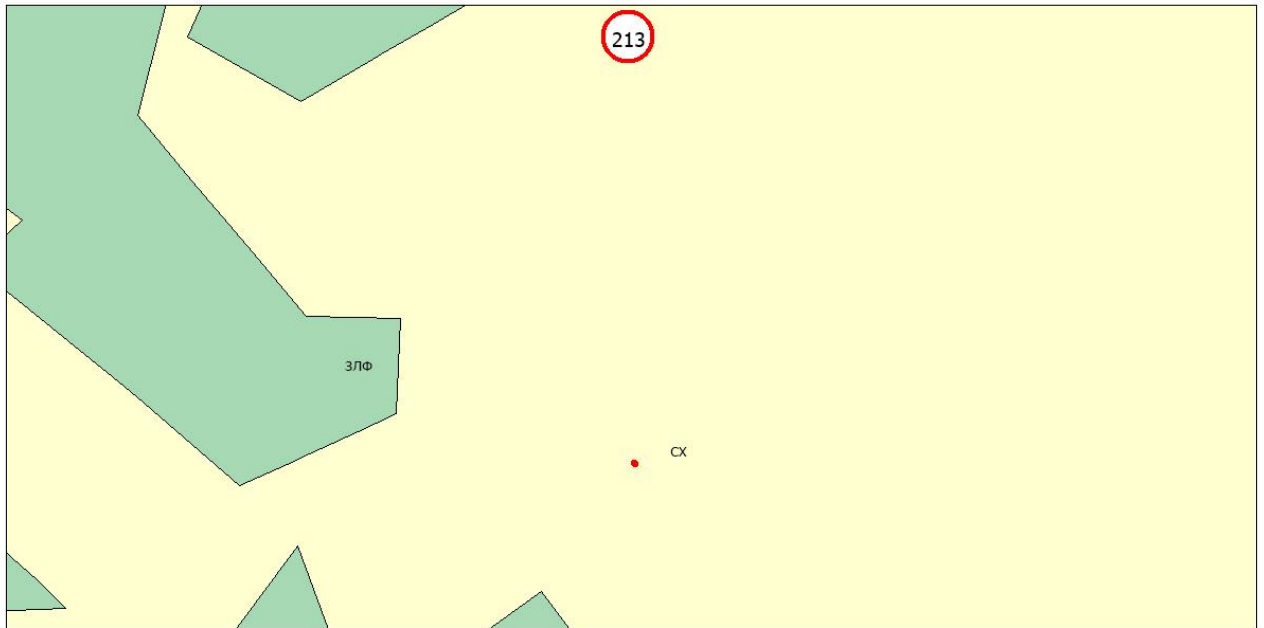
Действующая редакция



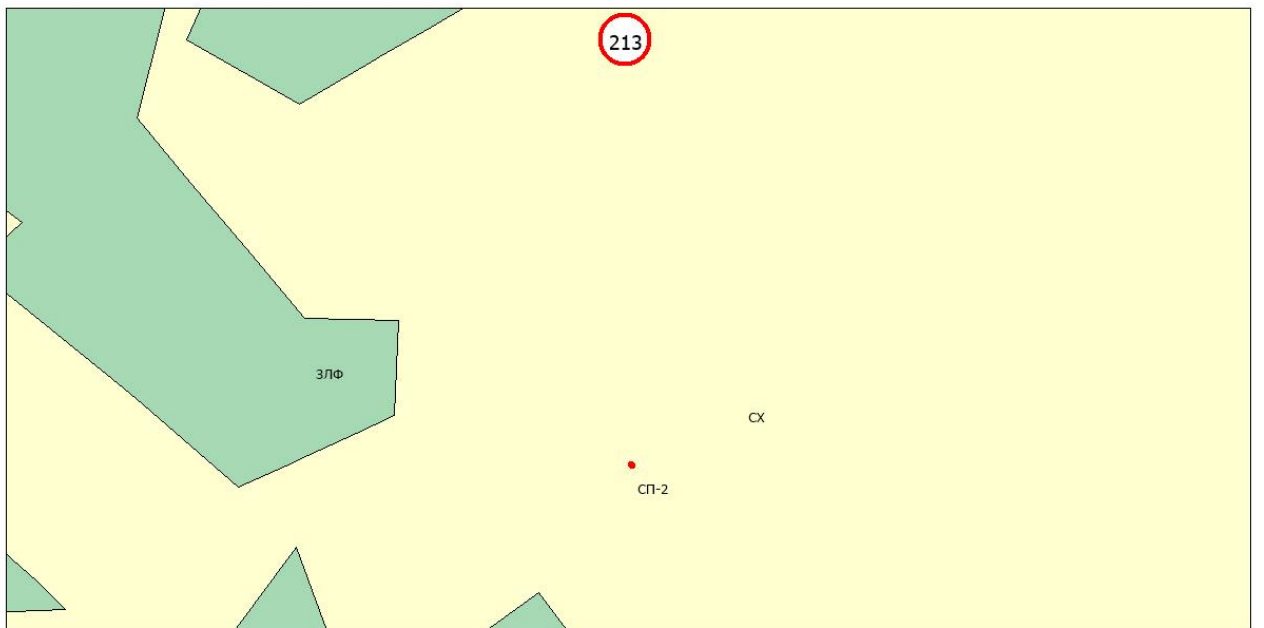
Утверждаемая редакция



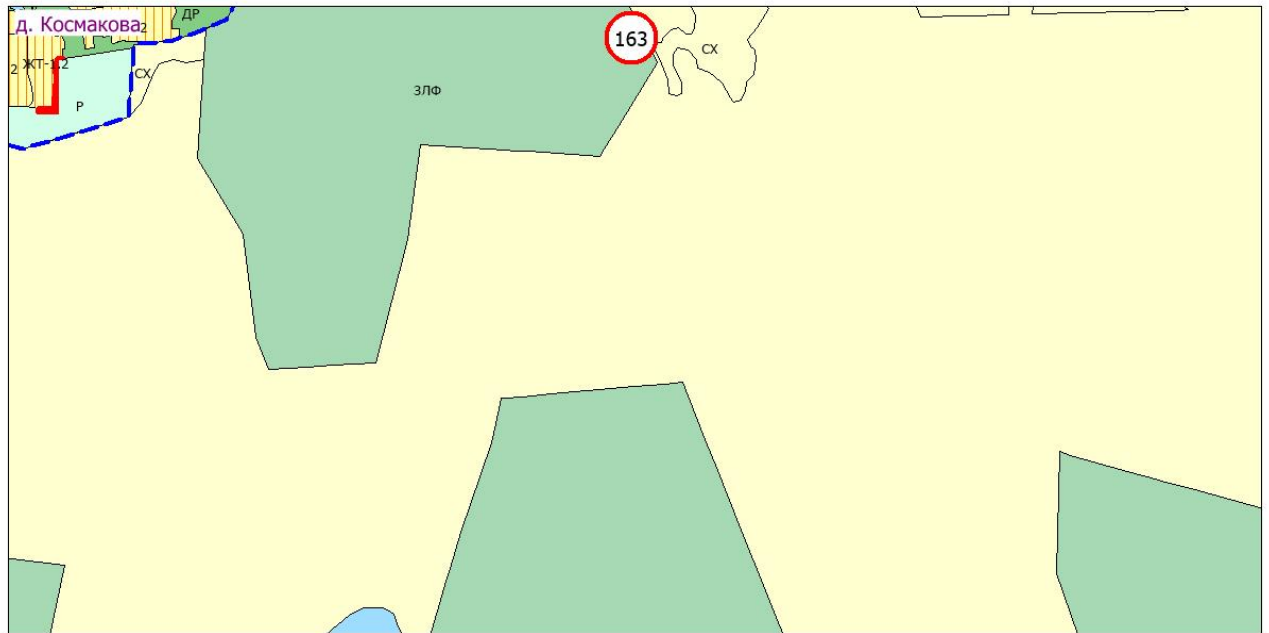
Действующая редакция



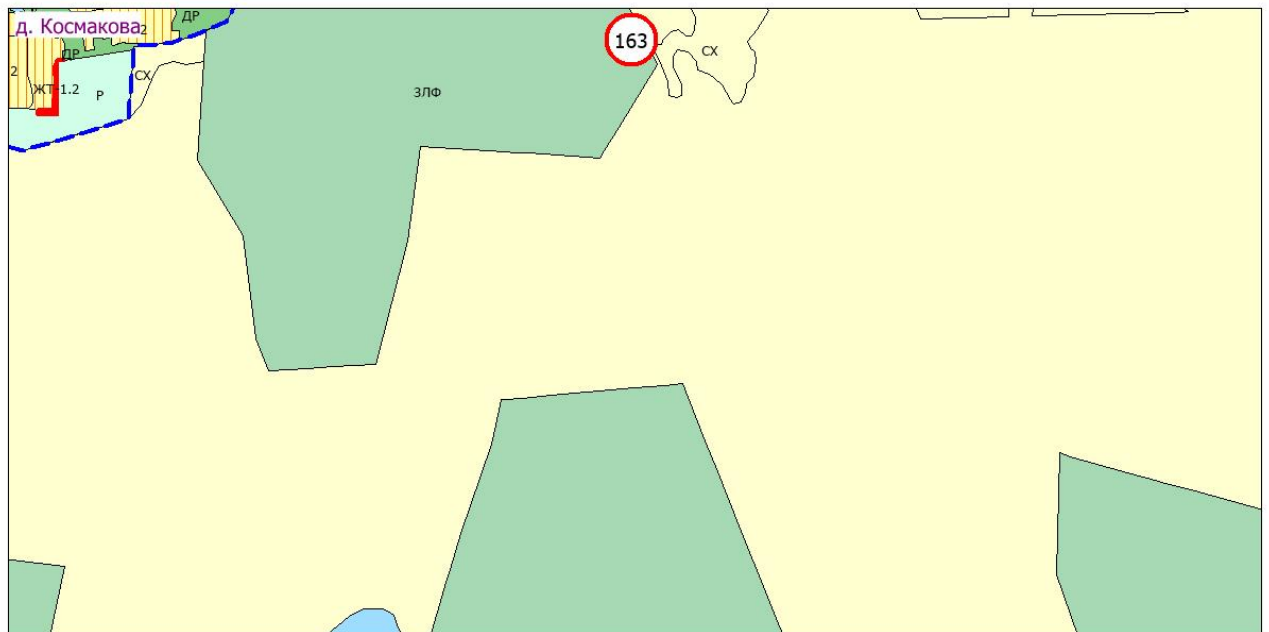
Утверждаемая редакция



Действующая редакция



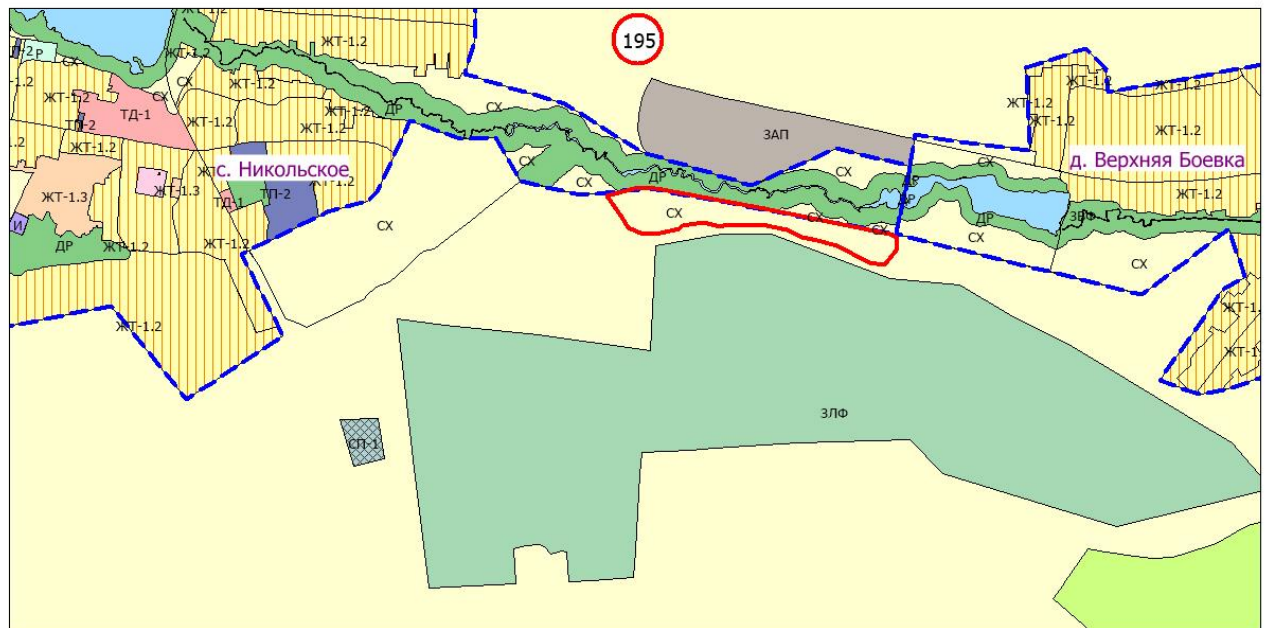
Утверждаемая редакция



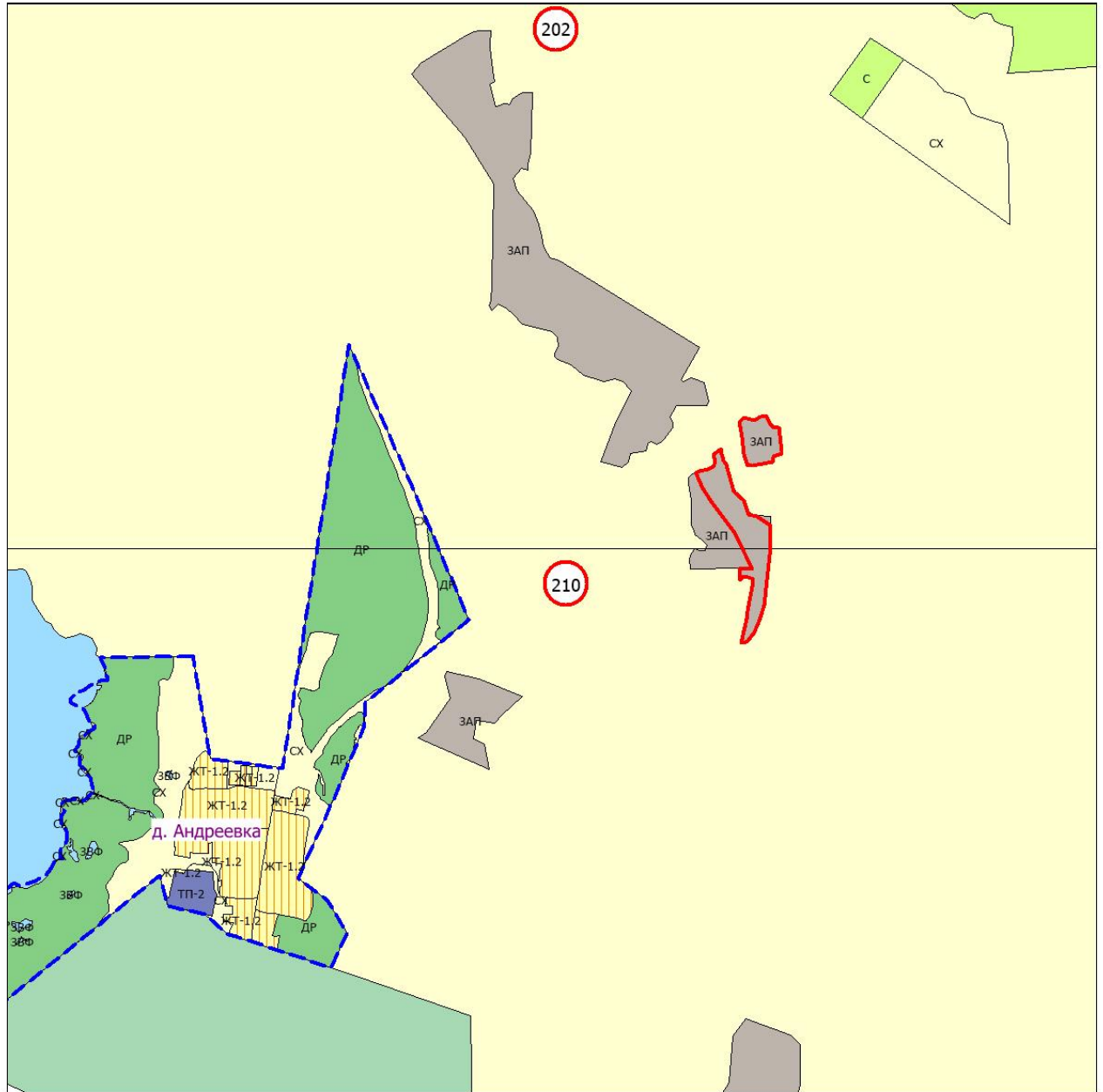
Действующая редакция



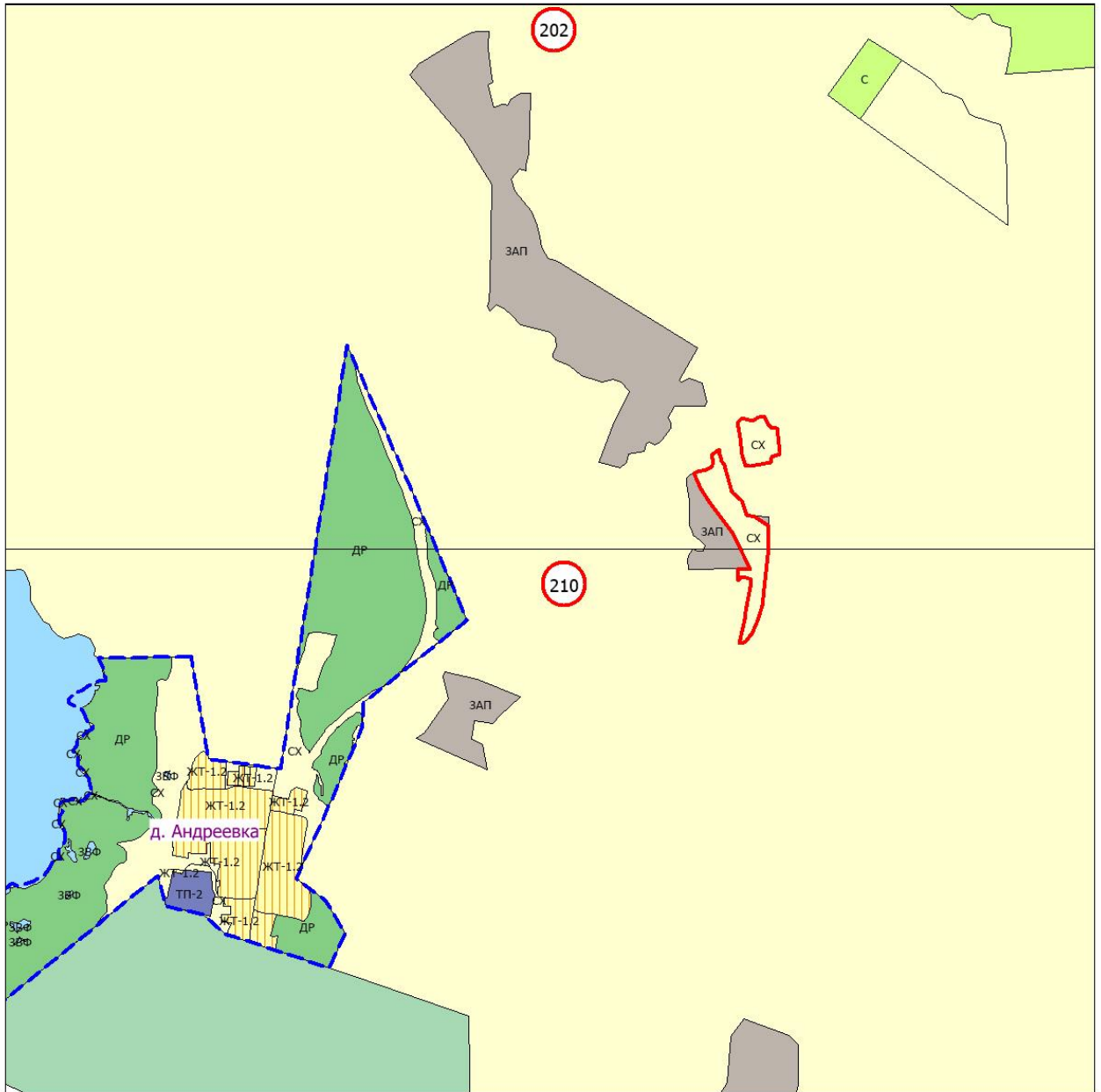
Утверждаемая редакция



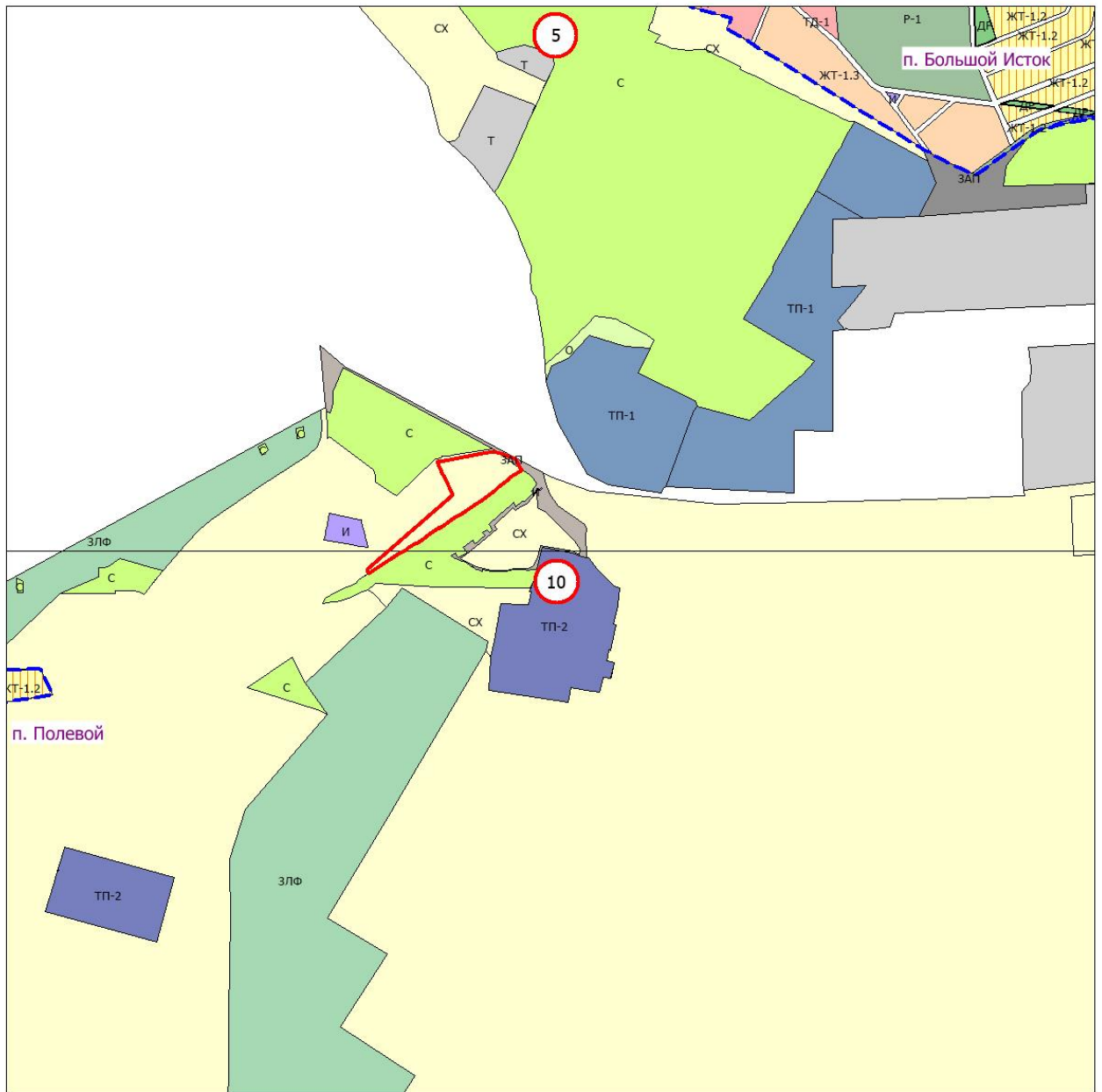
Действующая редакция



Утверждаемая редакция






Действующая редакция



Условные обозначения

Границы

-  Граница Сысертетского ГО
-  Существующая граница населенных пунктов
-  Границы участков, рассмотренные на комиссиях ПЗЗ





Территории

-  Территория комплексного устойчивого развития





Территориальные зоны

-  Зона индивидуальных жилых домов в городах (ЖТ-1.1)
-  Зона индивидуальных жилых домов в сельских населенных пунктах (ЖТ-1.2)
-  Зона малоэтажных жилых домов (ЖТ-1.3)
-  Зона среднетажных жилых домов (ЖТ-2)
-  Зона многоэтажных жилых домов (ЖТ-3)
-  Зона развития застройки (ПЗ)
-  Зона осуществления деятельности по комплексному и устойчивому развитию территории (КУРТ)
-  Зона огородничества (О)
-  Зона ведения садоводства (С)
-  Сельскохозяйственная зона (СХ)
-  Зона коммерческих объектов (ТД-1)
-  Зона социальных объектов (ТД-2)
-  Зона рекреации (Р)
-  Зона древесно-кустарниковой растительности (ЛР)
-  Территории общего пользования для размещения парков, скверов, бульваров (Р-1)
-  Территория памятников истории культуры (ИК)
-  Зона производственных и сельскохозяйственных объектов (ПП-1)
-  Многофункциональная зона производственных объектов (ПП-2)
-  Зона инженерной инфраструктуры (И)
-  Зона транспортной инфраструктуры (Т)
-  Зона специального назначения, связанная с захоронениями (СП-1)
-  Зона специального назначения, связанная с утилизацией (СП-2)
-  Зона размещения горных отводов (ЗГО)
-  Земли, покрытые поверхностными водами (ЗВФ)
-  Земли запаса (ЗАП)
-  Земли лесного фонда (ЗЛФ)
-  Особо охраняемые природные территории (ООПТ)
-  Территории общего пользования, предназначенные для размещения линейных объектов (объекты инженерно-транспортной инфраструктуры), остановочных пунктов, временных торговых объектов (киосков, павильонов), площадей, береговые полосы (ЗОП)




Особо охраняемые природные территории

-  Участки леса вокруг глухарьих токов
-  Памятники природы
-  Памятники природы
-  Природный парк "Бажовские места"


Памятники истории и культуры

-  Памятник истории и культуры
-  Памятник истории и культуры
-  Объект археологического наследия
-  Защитная зона объектов культурного наследия



Водоохранные зоны

-  Прибрежная защитная полоса
-  Береговая полоса общего пользования
-  Водоохранная зона




Горные отводы

-  Зона размещения горных отводов









Зоны природных чрезвычайных ситуаций

-  Очаги и районы возможного возникновения пожаров
-  Район возможного возникновения подтопления территории







Зоны санитарной охраны источников питьевого водоснабжения

-  I пояс зоны санитарной охраны источника водоснабжения
-  III пояс зоны санитарной охраны источника водоснабжения
-  II пояс зоны санитарной охраны источника водоснабжения






Охранные зоны

-  Охранная зона объектов электросетевого хозяйства
-  Придорожная полоса автомобильных дорог
-  Приаэродромная территория
-  Охранная зона железных дорог
-  Охранная зона магистральных газопроводов
-  Охранная зона линий и объектов связи
-  Охранная зона магистральных нефтепроводов
-  Охранная зона от метеостанции















Санитарные разрывы

-  Санитарный разрыв от объектов транспортного и коммунально-бытового назначения
-  Санитарный разрыв от железнодорожных магистралей
-  Минимальное расстояние от газораспределительных сетей до иных объектов
-  Зона взлета и посадки воздушных судов
-  Минимальное расстояние от магистральных газопроводов до иных объектов
-  Минимальное расстояние от магистральных нефтепроводов до иных объектов

Санитарно-защитные зоны

-  Санитарно-защитная зона объектов III класса опасности
-  Санитарно-защитная зона объектов II класса опасности
-  Санитарно-защитная зона объектов I класса опасности
-  Санитарно-защитная зона объектов IV класса опасности
-  Санитарно-защитная зона объектов V класса опасности

Строительные ограничения

-  Кривоенное пучение (сезонное)
-  Месте скопления радиоактивных отходов
-  Нарушенные земли
-  Нарушенные земли
-  Нарушенные земли
-  Нарушенные земли
-  Нарушенные земли
-  Осыпь активная
-  Хвостохранилища
-  Суффозия (просадки лессовидных грунтов)
-  Речная эрозия
-  Территория, неблагоприятная для строительства
-  Зона развития карстовых явлений
-  Территория, особо неблагоприятная для строительства
-  Зона наблюдения Белоярской АЭС
-  Районы выпадения кислотных осадков
-  Концентрация радона в грунтах
-  Концентрация радона в грунтах
-  Зона повышенной сейсмической активности

Приложение № 2
к постановлению Администрации
Сысертского городского округа
от 26.03.2019 № 536

Порядок организации и состав Комиссии, ответственный за проведение публичных слушаний

№	Территория, на которой проходят публичные слушания	Населенный пункт	Дата и время проведения публичных слушаний	Место проведения публичных слушаний	Состав Комиссии, ответственный за проведение публичных слушаний
1	Двуреченская сельская администрация (деревня Ключи)	деревня Ключи	28.05.2019, в 17 часов 05 минут по местному времени	деревня Ключи Сысертского района Свердловской области, улица Ленина, 40, Муниципальное бюджетное учреждение культуры «Дом культуры п. Двуреченска»	<p>Александровский А.В. - заместитель Главы Администрации Сысертского городского округа - председатель Комитета по управлению муниципальным имуществом, архитектуре и градостроительству Администрации Сысертского городского округа (далее – КУМИАГ), председатель Комиссии;</p> <p>Капалина Е.А. - заместитель председателя Комиссии;</p> <p>Бындина Т.В. - главный специалист КУМИАГ, секретарь Комиссии;</p> <p>Рахматуллина Я.Р. - главный специалист КУМИАГ, член Комиссии;</p> <p>Половникова Т.Ф. - и.о. главы Двуреченской сельской администрации, член Комиссии;</p> <p>Титова М.Н. - депутат Думы Сысертского городского округа, член Комиссии;</p> <p>Кузьмин Н.В. - депутат Думы Сысертского городского округа, член Комиссии.</p>

2	Центральная сельская администрация	село Кашино, село Кадниково	28.05.2019, в 18 часов 15 минут по местному времени	село Кашино Сысертского района Свердловской области, улица Ленина, 43 а, здание Центральной сельской администрации	<p>Александровский А.В. - заместитель Главы Администрации Сысертского городского округа - председатель КУМИАГ, председатель Комиссии;</p> <p>Капалина Е.А. - заместитель председателя КУМИАГ, заместитель председателя Комиссии;</p> <p>Бындина Т.В. - главный специалист КУМИАГ, секретарь Комиссии;</p> <p>Рахматуллина Я.Р. - главный специалист КУМИАГ, член Комиссии;</p> <p>Волокитин А.Г. - глава Центральной сельской администрации, член Комиссии;</p> <p>Кочмарев А.А. - депутат Думы Сысертского городского округа, член Комиссии;</p> <p>Королев С.М. - депутат Думы Сысертского городского округа, член Комиссии.</p>
3	Центральная сельская администрация	поселок Верхняя Сысерть, поселок Луч	30.05.2019, в 17 часов 05 минут по местному времени	поселок Верхняя Сысерть Сысертского района Свердловской области, улица Советская, 14, здание Центральной сельской администрации	<p>Александровский А.В. - заместитель Главы Администрации Сысертского городского округа - председатель КУМИАГ, председатель Комиссии;</p> <p>Капалина Е.А. - заместитель председателя КУМИАГ, заместитель председателя Комиссии;</p> <p>Бындина Т.В. - главный специалист КУМИАГ, секретарь Комиссии;</p> <p>Рахматуллина Я.Р. - главный специалист КУМИАГ, член Комиссии;</p> <p>Волокитин А.Г. - глава Центральной сельской администрации, член Комиссии;</p> <p>Тугбаев И.И. - депутат Думы Сысертского городского округа, член комиссии;</p>

					Данченко В.И. - депутат Думы Сысертского городского округа, член Комиссии.
4	Южная сельская администрация	село Новоипатово, деревня Космакова	30.05.2019, в 18 часов 15 минут по местному времени	село Щелкун Сысертского района Свердловской области, улица Ленина, 181, здание Южной сельской администрации	Александровский А.В. - заместитель Главы Администрации Сысертского городского округа - председатель КУМИАГ, председатель Комиссии; Капалина Е.А. - заместитель председателя КУМИАГ, заместитель председателя Комиссии; Бындина Т.В. - главный специалист КУМИАГ, секретарь Комиссии; Рахматуллина Я.Р. - главный специалист КУМИАГ, член Комиссии; Плотникова Л.А. - глава Южной сельской администрации, член Комиссии; Бондарев А.Ю. - депутат Думы Сысертского городского округа, член Комиссии; Деменьшин В.В. - депутат Думы Сысертского городского округа, член Комиссии.
5	Патрушевская сельская администрация	село Патруши, поселок Полевой	23.05.2019, в 17 часов 05 минут по местному времени	село Патруши Сысертского района Свердловской области, улица Колхозная, 1, здание Патрушевской сельской администрации, кабинет № 5	Александровский А.В. - заместитель Главы Администрации Сысертского городского округа - председатель КУМИАГ, председатель Комиссии; Капалина Е.А. - заместитель председателя КУМИАГ, заместитель председателя Комиссии; Бындина Т.В. - главный специалист КУМИАГ, секретарь Комиссии; Козырева А.В. - ведущий специалист КУМИАГ, член Комиссии; Романов М.Н. - глава Патрушевской сельской администрации, член Комиссии; Патрушев В.Г. - депутат Думы Сысертского

					Тупиков И.В. городского округа, член комиссии; - депутат Думы Сысертского городского округа, член Комиссии.	
6	Администрация Сысертского городского округа	Сысертский городской округ, город Сысерть	03.06.2019, в 17 часов 05 минут по местному времени	город Сысерть Сысертского района Свердловской области, улица Ленина, 35, здание Администрации Сысертского городского округа, зал заседаний	Александровский А.В. Капалина Е.А. Бындина Т.В. Рахматуллина Я.Р. Савичев А.А. Субботин И.А.	- заместитель Главы Администрации Сысертского городского округа - председатель КУМИАГ, председатель Комиссии; - заместитель председателя КУМИАГ, заместитель председателя Комиссии; - главный специалист КУМИАГ, секретарь Комиссии; - главный специалист КУМИАГ, член Комиссии; - депутат Думы Сысертского городского округа, член комиссии; - депутат Думы Сысертского городского округа, член Комиссии.