



АДМИНИСТРАЦИЯ СЫСЕРТСКОГО ГОРОДСКОГО ОКРУГА ПОСТАНОВЛЕНИЕ

от 06.07.2021 № 1351
г. Сысерть

О назначении публичных слушаний по проекту внесения изменений в генеральный план Сысертского городского округа, в Правила землепользования и застройки Сысертского городского округа

В соответствии с Федеральным законом от 06 октября 2003 года № 131-ФЗ «Об общих принципах организации местного самоуправления в Российской Федерации», статьями 5.1, 28 Градостроительного кодекса Российской Федерации, Правилами землепользования и застройки Сысертского городского округа, утвержденными решением Думы Сысертского городского округа от 24.01.2008 № 323, генеральным планом Сысертского городского округа, утвержденным решением Думы Сысертского городского округа от 08.08.2013 № 221, Положением о составе, порядке подготовки генерального плана Сысертского городского округа и порядке внесения в него изменений, утвержденным решением Думы Сысертского городского округа от 27.08.2015 № 467, руководствуясь Положением о порядке организации и проведении публичных слушаний в Сысертском городском округе, утвержденным решением Думы Сысертского городского округа от 22.05.2018 № 63,

ПОСТАНОВЛЯЮ:

1. Назначить проведение публичных слушаний по проекту внесения изменений в генеральный план Сысертского городского округа, в Правила землепользования и застройки Сысертского городского округа (далее – проект) на 20 июля 2021 года в 17 часов 15 минут по адресу: Свердловская область, Сысертский район, город Сысерть, улица Ленина, 35, здание Администрации Сысертского городского округа, актовый зал.

2. Создать и утвердить состав комиссии по проведению публичных слушаний (далее – Комиссия):

Александровский А.В. – Заместитель Главы Администрации Сысертского городского округа – Председатель Комитета по управлению муниципальным имуществом, архитектуре и градостроительству Администрации Сысертского городского округа, председатель Комиссии;

Капалина Е.А. – заместитель председателя Комитета по управлению муниципальным имуществом, архитектуре и градостроительству Администрации Сысертского городского округа, заместитель председателя Комиссии;

Козырева А.В. – главный специалист Комитета по управлению муниципальным имуществом, архитектуре и градостроительству Администрации Сысертского городского округа, секретарь Комиссии.

Члены Комиссии:

Бындина Т.В. – главный специалист Комитета по управлению муниципальным имуществом, архитектуре и градостроительству Администрации Сысертского городского округа;

Хусаинов Ф.Н. - депутат Думы Сысертского городского округа (по согласованию);

Шакирова В.Н. - депутат Думы Сысертского городского округа (по согласованию).

3. Комиссии:

1) организовать и провести в установленный срок публичные слушания по проекту с участием граждан, постоянно проживающих на территории, в отношении которой подготовлен проект, правообладателей находящихся в границах этой территории земельных участков и расположенных на них объектов капитального строительства, а также правообладатели помещений, являющихся частью указанных объектов капитального строительства;

2) организовать экспозицию проекта в фойе здания Администрации Сысертского городского округа по адресу: Свердловская область, Сысертский район, город Сысерть, улица Ленина, 35 (время работы экспозиции: с понедельника по пятницу – с 8-00 до 17-00 (за исключением праздничных и выходных дней));

3) организовать прием предложений и замечаний от заинтересованных лиц по проекту до 16:00 часов 16 июля 2021 года по адресу: Свердловская область, Сысертский район, город Сысерть, улица Ленина, 35, кабинет № 3 Администрации Сысертского городского округа или на адрес электронной почты: adm_sgo@mail.ru;

4) обеспечить опубликование заключения о результатах публичных слушаний по проекту в официальном издании «Вестник Сысертского городского округа» и сетевом издании «Официальный интернет-портал правовой информации Сысертского городского округа» (сысерть-право.рф) в сети Интернет.

4. Контроль за исполнением настоящего постановления оставляю за собой.

5. Настоящее постановление опубликовать в официальном издании «Вестник Сысертского городского округа» и сетевом издании «Официальный интернет-портал правовой информации Сысертского городского округа» (сысерть-право.рф) в сети Интернет.

Глава Сысертского
городского округа

Д.А. Нисковских

ДОКУМЕНТ ПОДПИСАН
ЭЛЕКТРОННОЙ ПОДПИСЬЮ

Сертификат 2F8F03878484B799D4DAFE6C2DF2B47B76F85C34

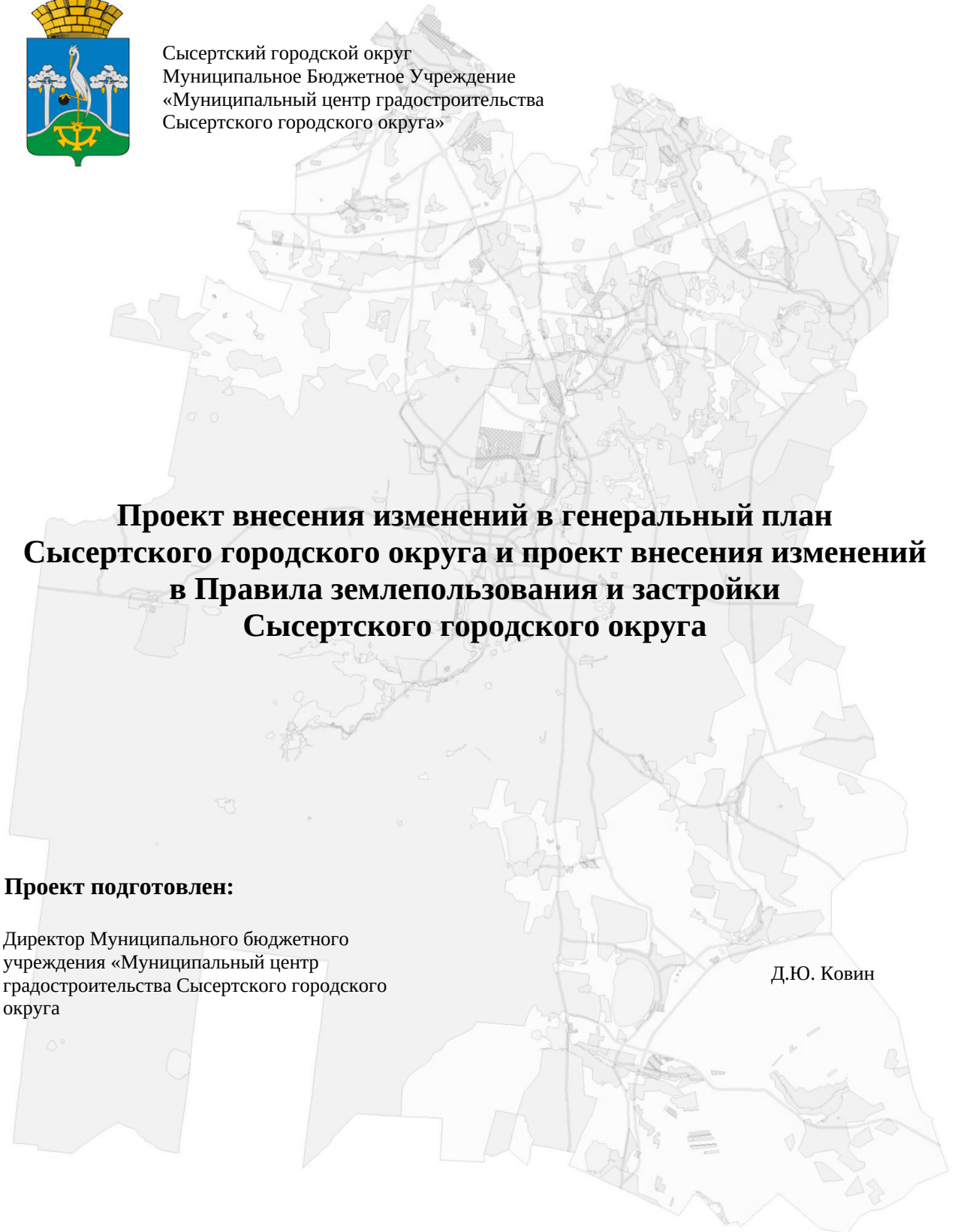
Сертификат 2F8F03878484B799D4DAFE6C2DF2B47B76F85C34

Действителен с 05.02.2021 по 05.05.2022

Приложение
к постановлению Администрации
Сысертского городского округа
от _____ № _____



Сысертский городской округ
Муниципальное Бюджетное Учреждение
«Муниципальный центр градостроительства
Сысертского городского округа»



**Проект внесения изменений в генеральный план
Сысертского городского округа и проект внесения изменений
в Правила землепользования и застройки
Сысертского городского округа**

Проект подготовлен:

Директор Муниципального бюджетного
учреждения «Муниципальный центр
градостроительства Сысертского городского
округа

Д.Ю. Ковин

Сысерть
2021 г.

1. Введение

Таблица 1

Местоположение территории	Квадрат по генеральному плану Сысертского городского округа В-5 (12) . Фрагмент по Правилам землепользования и застройки Сысертского городского округа № 37 .
Инициатор внесения изменений	Администрация Сысертского городского округа
Основание для подготовки проекта	Постановление Администрации Сысертского городского округа от 10.07.2019 № 1289 «О подготовке проектов внесения изменений в генеральный план Сысертского городского округа, в Правила землепользования и застройки Сысертского городского округа»
При разработке проекта учтены	<p>- Генеральный план, утвержденный решением Думы Сысертского городского округа от 08.08.2013 № 221 «Об утверждении генерального плана Сысертского городского округа» (с изменениями от 03.12.2014 № 407, от 29.04.2015 № 437, от 27.08.2015 № 468, от 24.12.2015 № 499, от 01.03.2016 № 515, от 31.03.2016 № 523, от 28.04.2016 № 526, от 30.06.2016 № 542, от 06.09.2016 № 555, от 01.12.2016 № 574, от 30.11.2017 № 30, от 29.11.2018 № 117, от 29.11.2018 № 119, от 29.11.2018 № 120, от 28.02.2019 № 141, от 28.03.2019 № 144, от 28.03.2019 № 145, от 28.03.2019 № 146, от 29.05.2019 № 154, от 26.09.2019 № 178, от 31.10.2019 № 197, от 31.10.2019 № 198, от 27.02.2020 № 219, от 14.04.2020 № 223, от 25.06.2020 № 242, от 27.08.2020 № 253, от 27.08.2020 № 254, от 24.09.2020 № 263, от 29.10.2020 № 266, от 29.10.2020 № 267, от 29.10.2020 № 268, от 26.11.2020 № 276, от 26.11.2020 № 277, от 24.12.2020 № 289, от 24.12.2020 № 290);</p> <p>- Правила землепользования и застройки Сысертского городского округа, утвержденные решением Думы Сысертского городского округа от 24.01.2008 № 323 (в действующей редакции).</p>

2. Вносимые изменения в графические и текстовые материалы генерального плана Сысертского городского округа

1. Внести в генеральный план Сысертского городского округа, утвержденный решением Думы Сысертского городского округа от 08.08.2013 № 221 (с изменениями от 03.12.2014 № 407, от 29.04.2015 № 437, от 27.08.2015 № 468, от 24.12.2015 № 499, от 01.03.2016 № 515, от 31.03.2016 № 523, от 28.04.2016 № 526, от 30.06.2016 № 542, от 06.09.2016 № 555, от 01.12.2016 № 574, от 30.11.2017 № 30, от 29.11.2018 № 117, от 29.11.2018 № 119, от 29.11.2018 № 120, от 28.02.2019 № 141, от 28.03.2019 № 144, от 28.03.2019 № 145, от 28.03.2019 № 146, от 29.05.2019 № 154, от 26.09.2019 № 178, от 31.10.2019 № 197, от 31.10.2019 № 198, от 27.02.2020 № 219, от 14.04.2020 № 223, от 25.06.2020 № 242, от 27.08.2020 № 253, от 27.08.2020 № 254, от 24.09.2020 № 263, от 29.10.2020 № 266, от 29.10.2020 № 267, от 29.10.2020 № 268, от 26.11.2020 № 276, от 26.11.2020 № 277, от 24.12.2020 № 289, от 24.12.2020 № 290) следующие изменения:

Текстовая часть:

1) Изменить показатели «Площадь, га» таблицы 2. Планируемое функциональное использование территории, Книги 1. Положения о территориальном планировании, в том числе:

- а) увеличить показатель п. 4 «Зона производственного использования» на 9,26 га;
- б) увеличить показатель п. 5 «Зона инженерной и транспортной инфраструктуры» на 2,71 га;
- в) уменьшить показатель п. 10 «Зона озеленения специального назначения» на 11,29 га;
- г) уменьшить показатель п. 14 «Зона размещения лесных массивов» на 0,68 га.

2) Изменить показатели «Расчетный срок 2035 г.» таблицы 8. Основные технико-экономические показатели территории городского округа Книги 1. Положения о территориальном планировании, в том числе:

- а) увеличить показатель п. 1.1.4 «Зона производственного использования» на 9,26 га;
- б) увеличить показатель п. 1.1.5 «Зона инженерной и транспортной инфраструктуры» на 2,71 га;
- в) уменьшить показатель п. 1.1.10 «Зона озеленения специального назначения» на 11,29 га;
- г) уменьшить показатель п. 1.1.14 «Зона размещения лесных массивов» на 0,68 га;
- д) увеличить показатель п. 5.1 «Протяженность автомобильных дорог общего пользования» на 1,076 км. В том числе: уменьшить показатель «регионального значения» на 0,227 км, увеличить показатель «местного значения» на 1,303 км.
- е) увеличить показатель 6.5.3 «Протяженность сетей, в т. ч.:
- ж) увеличить показатель 6.3.5.2 «высокого давления» на 1,46 км

Графическая часть (квадрат В-5(12)):

- 1) Карту 1. «Функциональное зонирование территории городского округа вне границ населенных пунктов» изложить в новой редакции (Приложение № 2);
- 2) Карту 2. «Объекты местного значения, размещаемые на территории городского округа» изложить в новой редакции (Приложение № 4);
- 3) Карту 4. «Инвестиционные площадки и объекты, размещаемые на территории городского округа» изложить в новой редакции (Приложение № 7).

3. Вносимые изменения в графические материалы Правил землепользования и застройки Сысертского городского округа

1. Внести в Правила землепользования и застройки Сысертского городского округа, утвержденные решением Думы Сысертского городского округа от 24.01.2008 № 323 (в действующей редакции), следующие изменения.

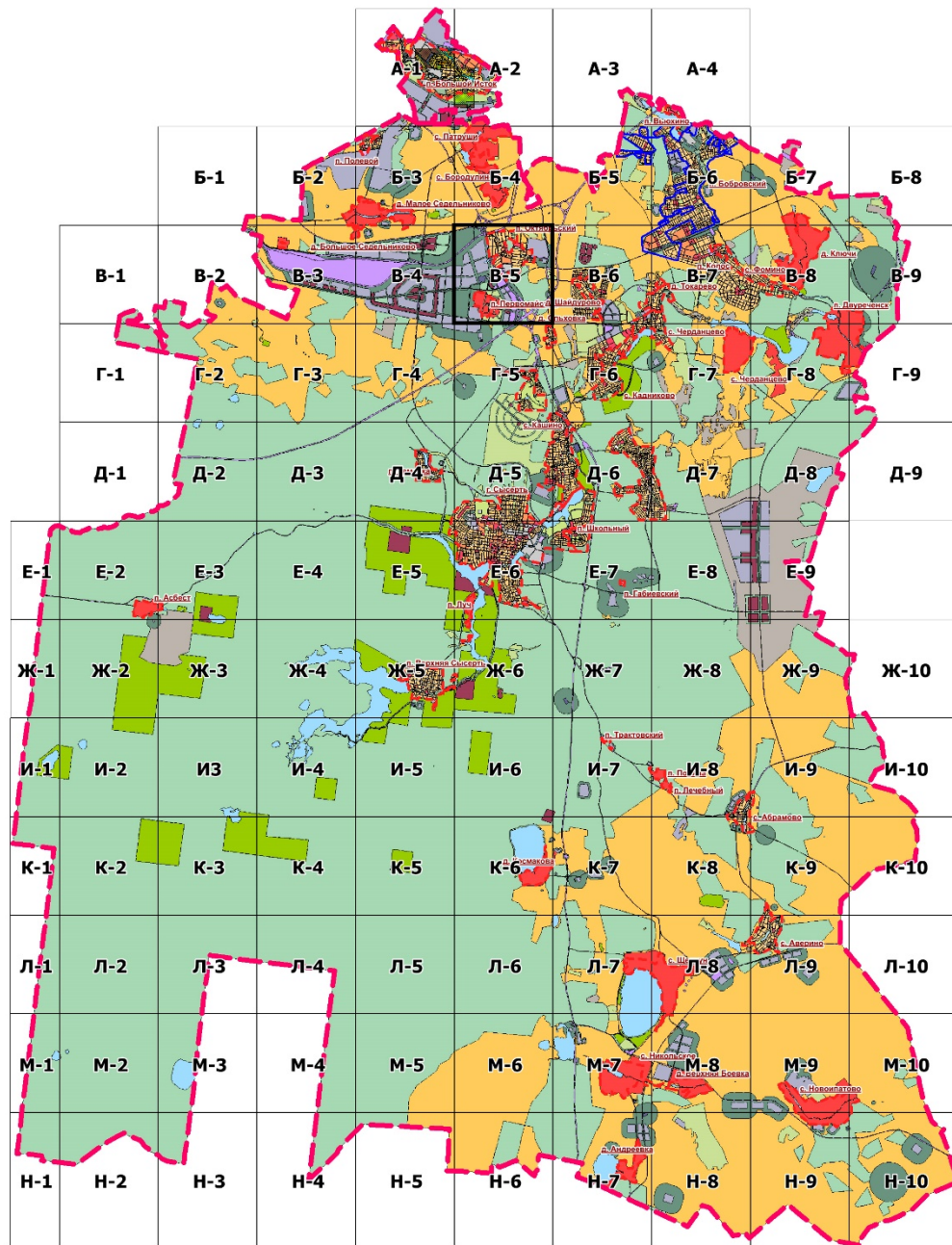
Графическая часть (Фрагмент № 37):

- 1) Карту градостроительного зонирования изложить в новой редакции (Приложение № 10);
- 2) Карту зон с особыми условиями использования территории, в части территориальных зон, изложить в соответствии с Приложением № 10.

Текстовая часть:

- 1) В текстовую часть изменения не вносятся.

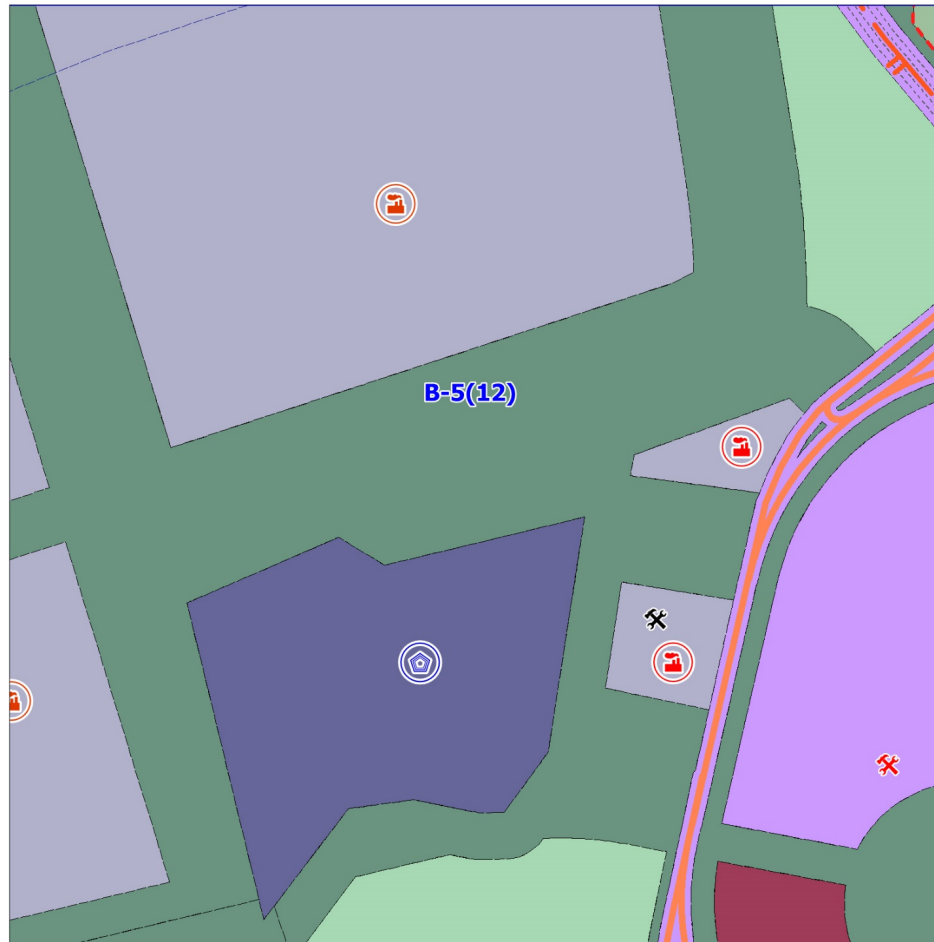
Ситуационный план территориального планирования Сысертского городского округа



Фрагмент для внесения изменений **В-5(12)**

Карта 1. Функциональное зонирование территории городского округа вне границ населенных пунктов
Квадрат В-5 (12)

Действующая редакция



Утверждаемая редакция














Условные обозначения Карты 1. Функциональное зонирование территории городского округа вне границ населенных пунктов






Границы

--- Граница населенного пункта

Функциональное зонирование территории населенного пункта

-  Общественно-деловая зона (О)
-  Зона производственного использования (П)
-  Зона инженерной и транспортной инфраструктуры (И-Т)
-  Зона рекреационного назначения (Р)
-  Зона специального назначения (Сп)
-  Зона размещения земель, покрытых поверхностными водами
-  Зона озеленения специального назначения
-  Зона размещения древесно-кустарниковой растительности
-  Зона общего пользования
-  Зона размещения усадебной жилой застройки
-  Зона размещения секционной жилой застройки









Функциональное зонирование вне границ населенного пункта

-  Зона инженерной и транспортной инфраструктуры (И-Т)
-  Зона рекреационного назначения (Р)
-  Зона размещения земель, покрытых поверхностными водами
-  Зона озеленения специального назначения
-  Зона размещения лесных массивов

Объекты социально бытового обслуживания

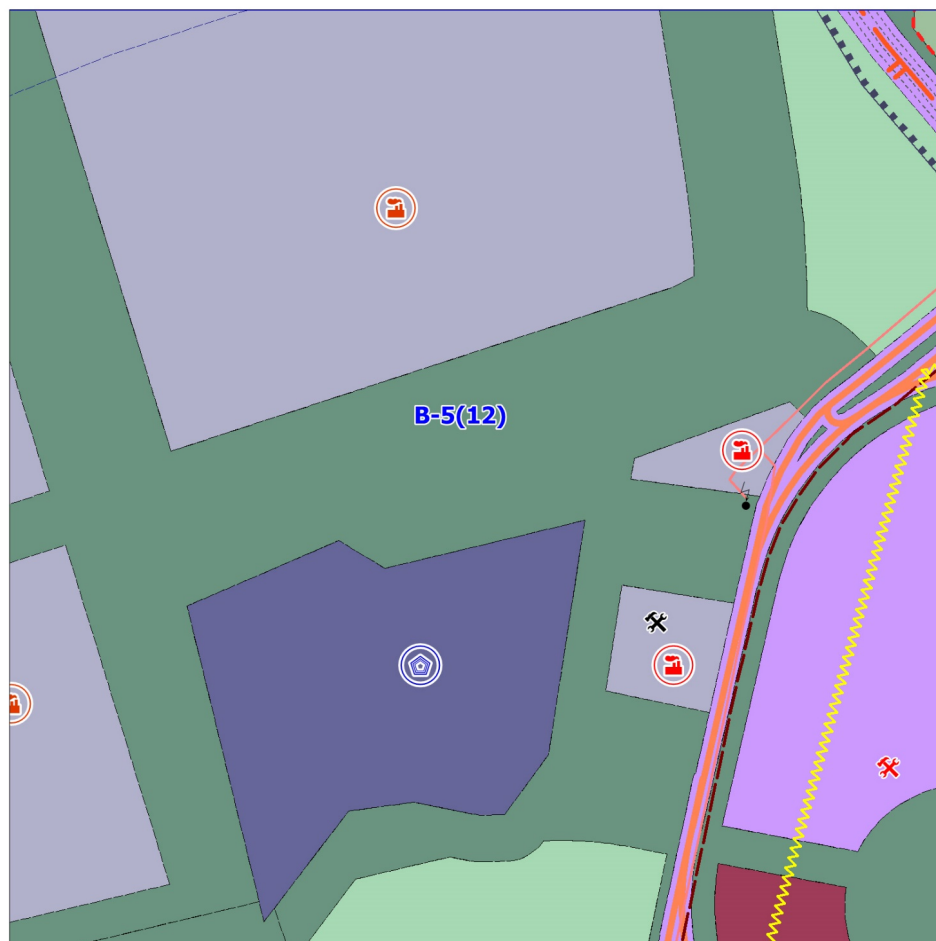
сущ.	ПРОЕКТ
 Объект административного назначения	 ОКС учебно-образовательного назначения
 ОКС учебно-образовательного назначения	 ОКС культурно-досугового назначения
 ОКС культурно-досугового назначения	 ОКС спортивного назначения
 ОКС спортивного назначения	 Объект культурно-бытового обслуживания
 Объект культурно-бытового обслуживания	 Объект торговли
 Объект торгового назначения	 ОКС здравоохранения
 ОКС здравоохранения	

Объекты автомобильного транспорта

-  Дорога обычного типа местного значения, планируемая к размещению
-  Частная автомобильная дорога, планируемая к размещению
-  Станция технического обслуживания, планируемая к размещению
-  Стоянка транспортных средств, планируемая к размещению
-  Дорога обычного типа регионального значения, планируемая к реконструкции
-  Дорога обычного типа местного значения, планируемая к реконструкции
-  Мост, путепровод, планируемый к реконструкции
-  Плотина, планируемая к реконструкции

Карта 2. Объекты местного значения, размещаемые на территории городского округа
Квадрат В-5 (12)

Действующая редакция



Утверждаемая редакция














Условные обозначения Карты 2. Объекты местного значения, размещаемые на территории городского округа






Границы

 Граница населенного пункта







Функциональное зонирование территории населенного пункта

	Общественно-деловая зона (О)
	Зона производственного использования (П)
	Зона инженерной и транспортной инфраструктуры (И-Т)
	Зона рекреационного назначения (Р)
	Зона специального назначения (Сп)
	Зона размещения земель, покрытых поверхностными водами
	Зона озеленения специального назначения
	Зона размещения древесно-кустарниковой растительности
	Зона общего пользования
	Зона размещения усадебной жилой застройки
	Зона размещения секционной жилой застройки








Функциональное зонирование вне границ населенного пункта

	Зона инженерной и транспортной инфраструктуры (И-Т)
	Зона рекреационного назначения (Р)
	Зона размещения земель, покрытых поверхностными водами
	Зона озеленения специального назначения
	Зона размещения лесных массивов









Экспликация объектов капитального строительства, планируемых к размещению

-  ОКС учебно-образовательного назначения
-  ОКС культурно-досугового назначения
-  ОКС спортивного назначения
-  Объект культурно-бытового обслуживания
-  Объект торговли
-  ОКС здравоохранения







Экспликация объектов капитального строительства, планируемых к реконструкции

-  Объект административного назначения
-  ОКС учебно-образовательного назначения
-  ОКС культурно-досугового назначения
-  ОКС спортивного назначения
-  Объект культурно-бытового обслуживания
-  Объект торгового назначения
-  ОКС здравоохранения


Объекты автомобильного транспорта

-  Дорога обычного типа местного значения, планируемая к размещению
-  Частная автомобильная дорога, планируемая к размещению
-  Станция технического обслуживания, планируемая к размещению
-  Стоянка транспортных средств, планируемая к размещению
-  Дорога обычного типа регионального значения, планируемая к реконструкции
-  Дорога обычного типа местного значения, планируемая к реконструкции
-  Мост, путепровод, планируемый к реконструкции
-  Плотина, планируемая к реконструкции




Объекты системы электроснабжения

-  Подстанция (ПС) 10/0,4 кВ, планируемая к размещению
-  Подстанция (ПС) 10/0,4 кВ, планируемая к реконструкции
-  Подстанция (ПС) 110/10 кВ, планируемая к реконструкции
-  Линия электропередачи 10 кВ, планируемая к размещению
-  Линия электропередачи 10 кВ, планируемая к реконструкции
-  Линия электропередачи 110 кВ, планируемая к реконструкции




Объекты системы водоснабжения

-  Водовод (линейные сооружения), планируемый к размещению



Объекты системы водоотведения

-  Канализационная насосная станция, планируемая к размещению
-  Очистные сооружения, планируемые к размещению
-  Магистральный канализационный коллектор, планируемый к размещению

Объекты системы газоснабжения

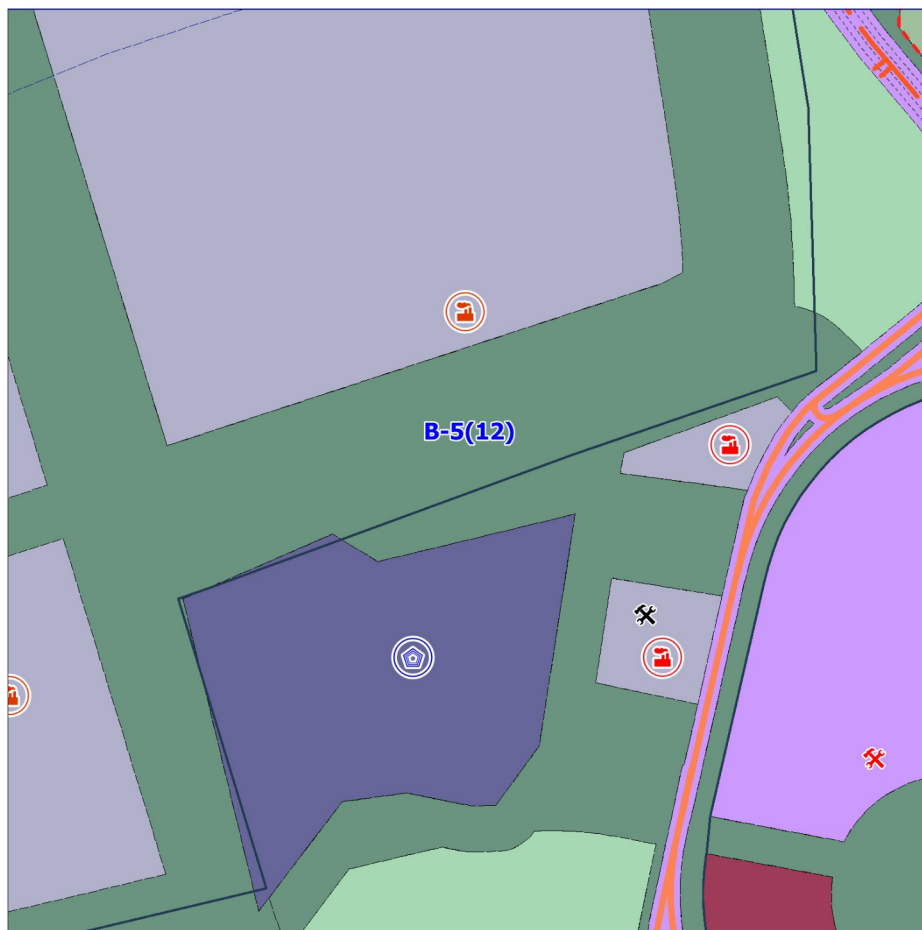
-  Газорегуляторный пункт (ГРП), планируемый к реконструкции
-  Газопровод распределительный, планируемый к размещению
-  Газопровод распределительный, планируемый к реконструкции

Объекты системы связи

-  Автоматическая телефонная станция, планируемая к реконструкции
-  Линейно-кабельное сооружение электросвязи, планируемое к реконструкции

Карта 4. Инвестиционные площадки и объекты, размещаемые на территории городского округа
Квадрат В-5 (12)

Действующая редакция



Утверждаемая редакция














Условные обозначения карты 4. Инвестиционные площадки и объекты, размещаемые на территории городского округа

Границы






 Граница населенного пункта

 Границы инвестиционных площадок

Функциональное зонирование территории населенного пункта

-  Общественно-деловая зона (О)
-  Зона производственного использования (П)
-  Зона инженерной и транспортной инфраструктуры (И-Т)
-  Зона рекреационного назначения (Р)
-  Зона специального назначения (Сп)
-  Зона размещения земель, покрытых поверхностными водами
-  Зона озеленения специального назначения
-  Зона размещения древесно-кустарниковой растительности
-  Зона общего пользования
-  Зона размещения усадебной жилой застройки
-  Зона размещения секционной жилой застройки

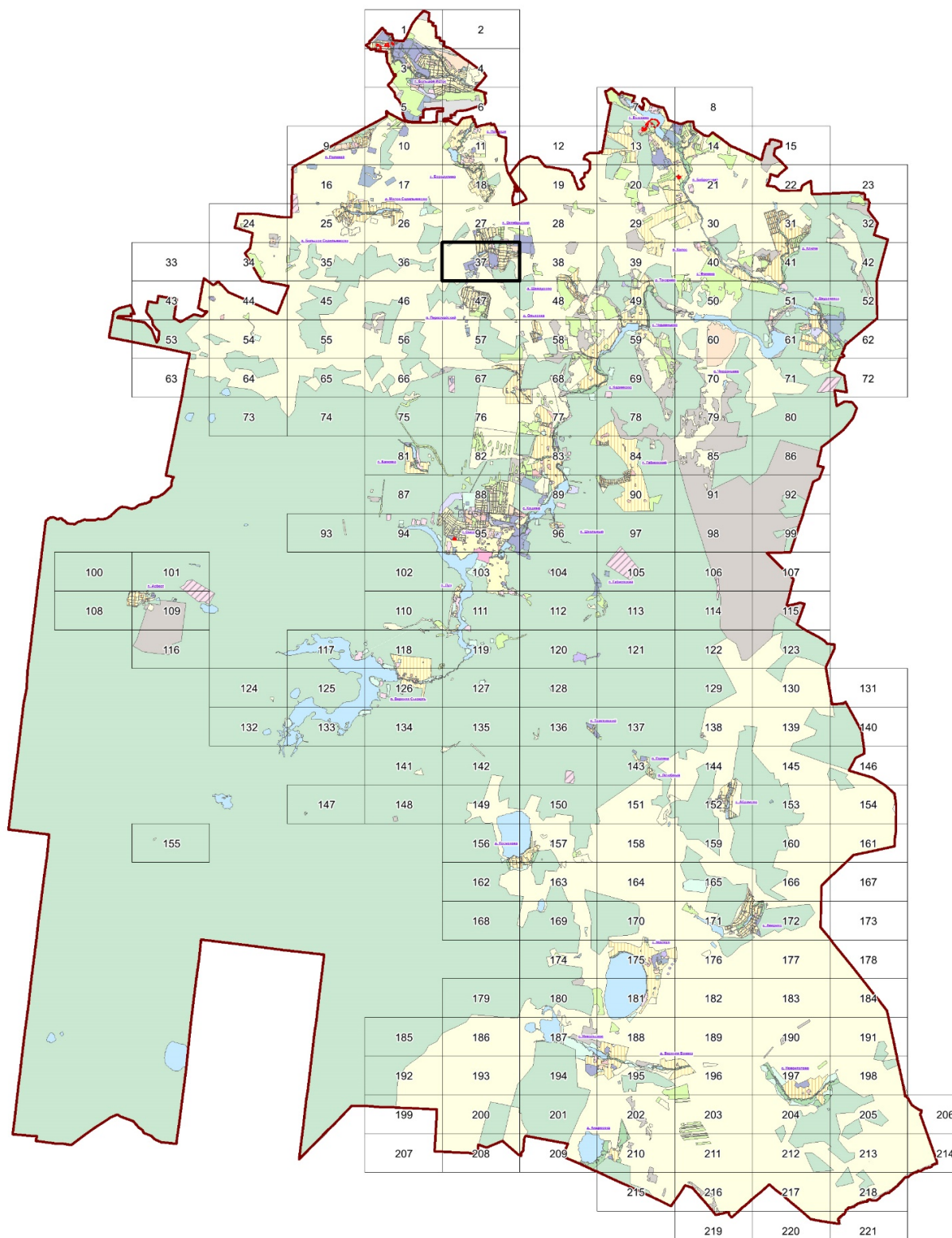
Функциональное зонирование вне границ населенного пункта

-  Зона инженерной и транспортной инфраструктуры (И-Т)
-  Зона рекреационного назначения (Р)
-  Зона размещения земель, покрытых поверхностными водами
-  Зона озеленения специального назначения
-  Зона размещения лесных массивов

Экспликация инвестиционных объектов, планируемых к размещению

-  ОКС учебно-образовательного назначения

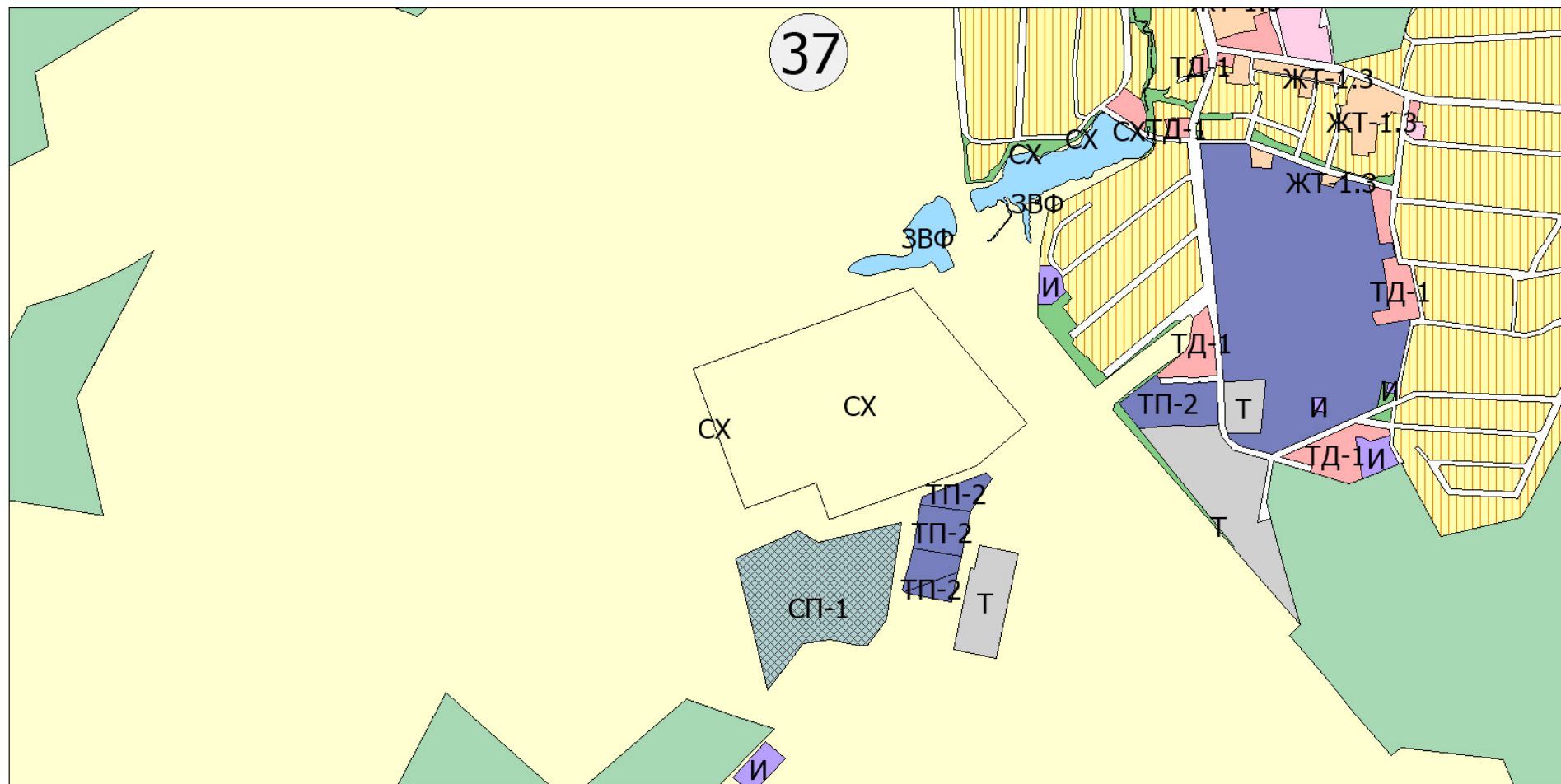
Ситуационный план градостроительного зонирования Сысертского городского округа



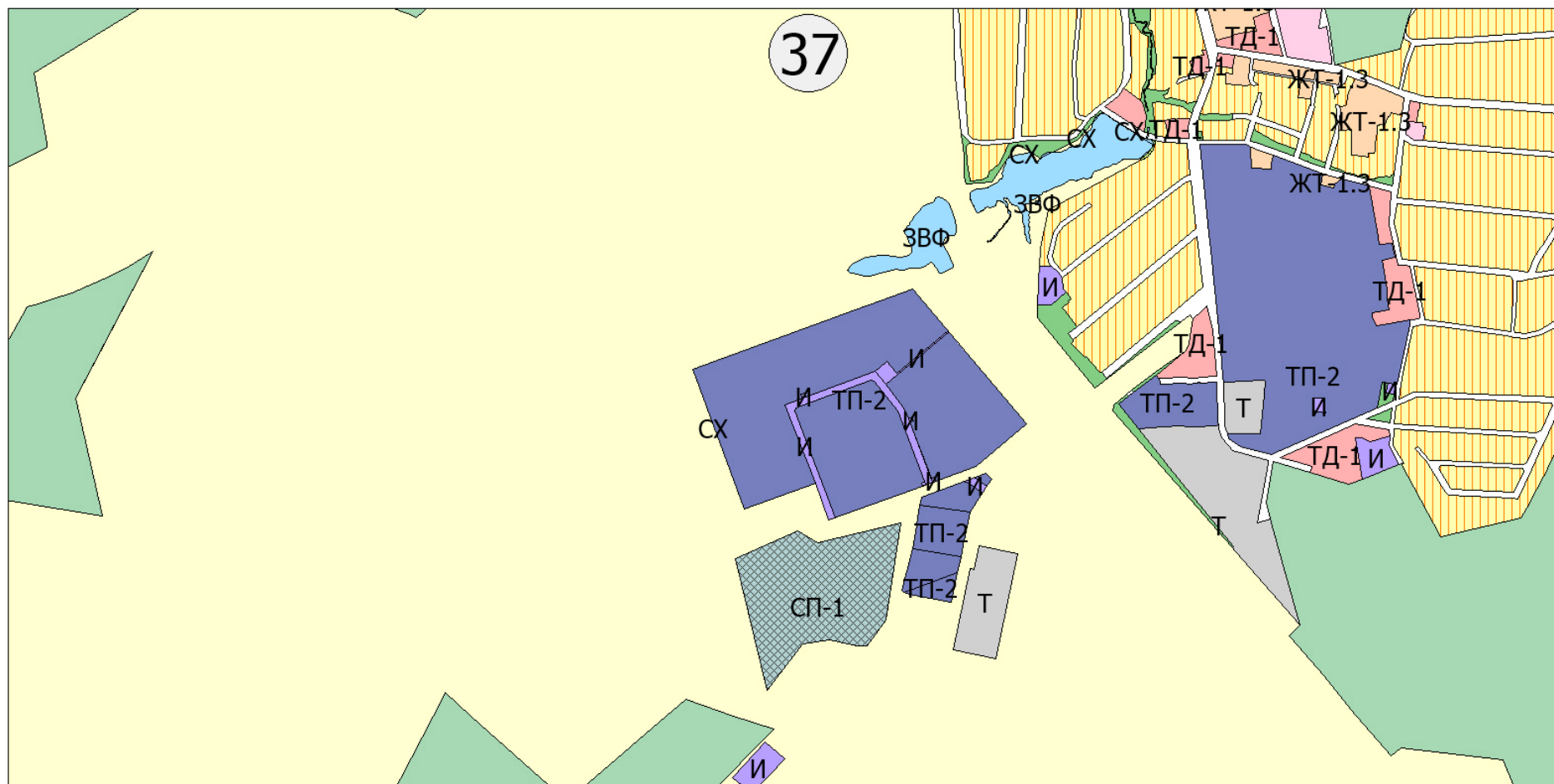
Фрагмент для внесения изменений

37

Действующая редакция Фрагмента 37 Карты градостроительного зонирования Сысертского городского округа



Утверждаемая редакция Фрагмента 37 Карты градостроительного зонирования Сысертского городского округа



Условные обозначения карты градостроительного зонирования
Сысертского городского округа

Границы




Границы населенных пунктов


Территориальные зоны



Зона индивидуальных жилых домов в сельских населенных пунктах (ЖТ-1.2)




Зона ведения садоводства (С)



Зона коммерческих объектов (ТД-1)



Зона социальных объектов (ТД-2)



Зона рекреации (Р)



Зона древесно-кустарниковой растительности (ДР)



Многофункциональная зона производственных и сельскохозяйственных объектов (ТП-2)



Зона инженерной инфраструктуры (И)



Зона специального назначения, связанная с захоронениями (СП-1)



Земли, покрытые поверхностными водами (ЗВФ)



Земли лесного фонда (ЗЛФ)



Территории общего пользования, предназначенные для размещения линейных объектов (объекты инженерно-транспортной инфраструктуры), остановочных пунктов, временных торговых объектов (киосков, павильонов), площадей, береговые полосы (ЗОП)