



## АДМИНИСТРАЦИЯ СЫСЕРТСКОГО ГОРОДСКОГО ОКРУГА ПОСТАНОВЛЕНИЕ

---

от 16.05.2022 № 1175-ПА  
г. Сысерть

### Об установлении публичного сервитута

Рассмотрев ходатайство открытого акционерного общества «Межрегиональная распределительная сетевая компания Урала» (ОГРН 1056604000970, ИНН 6671163413, КПП 668501001, адрес (место нахождения): 620026, Свердловская область, город Екатеринбург, улица Мамина-Сибиряка, строение 140) об установлении публичного сервитута в отношении земельных участков с кадастровыми номерами 66:25:0310001:521, 66:25:0310001:887, 66:25:0310001:519, 66:25:0310001:522, на которых расположен объект недвижимости с кадастровым номером 66:25:0310001:653 – сооружение электроэнергетики «Реконструкция ВЛ-0,4 кВ «Славянская» от ТП-70120. Ответвление до жилого дома в деревне Малое Седельниково, участок 51 Сысертского района Свердловской области», собственником которого является открытое акционерное общество «Межрегиональная распределительная сетевая компания Урала» (регистрационная запись от 21.12.2020 № 66:25:0310001:653-66/134/2020-1), и обоснование необходимости установления публичного сервитута, в соответствии со статьей 23, главой V.7 Земельного кодекса Российской Федерации, Требованиями к форме ходатайства об установлении публичного сервитута, содержанию обоснования необходимости установления публичного сервитута, утвержденными приказом Минэкономразвития России от 10.10.2018 № 542, с учетом опубликования сообщения о возможном установлении публичного сервитута в официальном издании «Вестник Сысертского городского округа» от 03.11.2021 № 44 (747), на официальном сайте Сысертского городского округа [www.admsysert.ru](http://www.admsysert.ru) в информационно-телекоммуникационной сети «Интернет», на информационном щите в границах населенного пункта деревня Малое Седельниково Сысертского городского округа Свердловской области, на территории которого расположен земельный участок, в отношении которого подано ходатайство об установлении публичного сервитута,

### ПОСТАНОВЛЯЮ:

1. Установить сроком на 49 (сорок девять) лет публичный сервитут в целях эксплуатации объекта недвижимости с кадастровым номером

66:25:0310001:653 – сооружение электроэнергетики «Реконструкция ВЛ-0,4 кВ «Славянская» от ТП-70120. Ответвление до жилого дома в деревне Малое Седельниково, участок 51 Сысертского района Свердловской области» в отношении следующих частей земельных участков общей площадью – 470 кв.м:

1) части площадью 122 кв.м земельного участка с кадастровым номером 66:25:0310001:521, площадью 1730 кв.м, категорией земель – земли населенных пунктов, с видом разрешенного использования – для индивидуального жилищного строительства, расположенного по адресу: Российская Федерация, Свердловская область, Сысертский городской округ, деревня Малое Седельниково, улица Крымская, земельный участок № 19;

2) части площадью 208 кв.м земельного участка с кадастровым номером 66:25:0310001:887, площадью 11231 кв.м, категорией земель – земли населенных пунктов, с видом разрешенного использования – земельные участки (территории) общего пользования;

3) части площадью 27 кв.м земельного участка с кадастровым номером 66:25:0310001:519, площадью 4157 кв.м, категорией земель – земли населенных пунктов, с видом разрешенного использования – земельные участки (территории) общего пользования, расположенного по адресу: Свердловская область, Сысертский район, деревня Малое Седельниково;

4) части площадью 113 кв.м земельного участка с кадастровым номером 66:25:0310001:522, площадью 14956 кв.м, категорией земель – земли населенных пунктов, с видом разрешенного использования – земельные участки (территории) общего пользования, расположенного по адресу: Свердловская область, Сысертский район, деревня Малое Седельниково.

Порядок установления зон с особыми условиями использования территорий и содержание ограничений прав на часть земельного участка в границах таких зон определяется Правилами охраны газораспределительных сетей, утвержденными постановлением Правительства Российской Федерации от 20.11.2000 № 878.

2. Утвердить схему расположения границ публичного сервитута с описанием местоположения границ (прилагается).

3. Публичный сервитут считается установленным со дня внесения сведений о нем в Единый государственный реестр недвижимости.

4. Комитету по управлению муниципальным имуществом, архитектуре и градостроительству Администрации Сысертского городского округа в течение 5 (пяти) рабочих дней со дня принятия настоящего постановления направить его копию:

1) в Управление Федеральной службы государственной регистрации, кадастра и картографии по Свердловской области;

2) правообладателям земельных участков с кадастровыми номерами 66:25:0310001:521, 66:25:0310001:887, 66:25:0310001:519, 66:25:0310001:522;

3) открытому акционерному обществу «Межрегиональная распределительная сетевая компания Урала».

5. Отделу информационных технологий муниципального казенного учреждения «Управление хозяйственного и транспортного обслуживания Сысертского городского округа» обеспечить размещение постановления на официальном сайте Сысертского городского округа в сети Интернет в подразделе «Решения об установлении публичного сервитута» раздела «Администрация» в течение 5 (пяти) календарных дней со дня принятия настоящего постановления.

6. Открытому акционерному обществу «Межрегиональная распределительная сетевая компания Урала»:

1) заключить соглашение об осуществлении публичного сервитута с правообладателями земельных участков с кадастровыми номерами 66:25:0310001:521, 66:25:0310001:887, 66:25:0310001:519, 66:25:0310001:522;

2) неукоснительно соблюдать требования Федерального закона от 25 июня 2002 года № 73-ФЗ «Об объектах культурного наследия (памятниках истории и культуры) народов Российской Федерации» на землях, на которых может располагаться археологический культурный слой, в отношении которых был установлен публичный сервитут;

3) согласно статье 42 Земельного кодекса Российской Федерации сохранять межевые, геодезические и другие специальные знаки, установленные на землях в соответствии с законодательством;

4) привести земли в состояние, пригодное для их использования в соответствии с разрешенным использованием, в срок не позднее чем 3 (три) месяца после завершения строительства, капитального или текущего ремонта, реконструкции, эксплуатации, консервации, сноса инженерного сооружения, для размещения которого был установлен публичный сервитут, после завершения на землях деятельности, для обеспечения которой установлен публичный сервитут.

7. Контроль за исполнением настоящего постановления возложить на Заместителя Главы Администрации Сысертского городского округа - Председателя Комитета по управлению муниципальным имуществом, архитектуре и градостроительству Администрации Сысертского городского округа А.В. Александровского.

8. Настоящее постановление опубликовать в официальном издании «Вестник Сысертского городского округа» и сетевом издании «Официальный интернет-портал правовой информации Сысертского городского округа» (сысерт-право.рф) в сети Интернет в течение 5 (пяти) рабочих дней со дня принятия постановления.

Глава Сысертского  
городского округа

Д.А. Нисковских

ДОКУМЕНТ ПОДПИСАН  
ЭЛЕКТРОННОЙ ПОДПИСЬЮ

Сертификат 00DE43F43901429810E1A51091016BD55E  
Владелец **Нисковских Дмитрий Андреевич**  
Действителен с 30.03.2022 по 23.06.2023

Сертификат 00DE43F43901429810E1A51091016BD55E

Приложение  
к постановлению Администрации  
Сысертского городского округа  
от 16.05.2022 № 1175-ПА





**Схема расположения границ публичного сервитута на кадастровом плане территории с описанием местоположения границ**

<b>ОПИСАНИЕ МЕСТОПОЛОЖЕНИЯ ГРАНИЦ ПУБЛИЧНОГО СЕРВИТУТА ПО ОБЪЕКТУ РЕКОНСТРУКЦИЯ ВЛ-0,4 КВ «СЛАВЯНСКАЯ» ОТ ТП-70120. ОТВЕТВЛЕНИЕ ДО ЖИЛОГО ДОМА В Д. МАЛОЕ СЕДЕЛЬНИКОВО, УЧАСТОК 51 СЫСЕРТСКОГО РАЙОНА СВЕРДЛОВСКОЙ ОБЛАСТИ СВЕРДЛОВСКАЯ ОБЛАСТЬ, СЫСЕРТСКИЙ ГОРОДСКОЙ ОКРУГ (наименование объекта)</b>				
<b>Сведения о местоположении границ объекта</b>				
<b>1. Система координат МСК-66, зона 1</b>				
<b>2. Сведения о характерных точках границ объекта</b>				
<b>Обозначени е характерн ых точек границ</b>	<b>Координаты, м</b>		<b>Метод определения координат и средняя квадратическая погрешность положения характерной точки (M<sub>t</sub>), м</b>	<b>Описание закреплен ия точки</b>
	<b>X</b>	<b>Y</b>		
<b>1</b>	<b>2</b>	<b>3</b>	<b>4</b>	<b>5</b>
1	370299.08	1542285.69	Геодезический метод; M <sub>t</sub> =0,1	-
2	370299.17	1542286.88	Геодезический метод; M <sub>t</sub> =0,1	-
3	370300.37	1542286.80	Геодезический метод; M <sub>t</sub> =0,1	-
4	370310.42	1542323.15	Геодезический метод; M <sub>t</sub> =0,1	-
5	370314.85	1542339.27	Геодезический метод; M <sub>t</sub> =0,1	-
6	370324.22	1542375.06	Геодезический метод; M <sub>t</sub> =0,1	-
7	370324.43	1542400.50	Геодезический метод; M <sub>t</sub> =0,1	-
8	370320.43	1542400.54	Геодезический метод; M <sub>t</sub> =0,1	-
9	370320.22	1542375.60	Геодезический метод; M <sub>t</sub> =0,1	-
10	370310.99	1542340.31	Геодезический метод; M <sub>t</sub> =0,1	-
11	370306.56	1542324.21	Геодезический метод; M <sub>t</sub> =0,1	-
12	370296.13	1542286.50	Геодезический метод; M <sub>t</sub> =0,1	-
1	370299.08	1542285.69	Геодезический метод; M <sub>t</sub> =0,1	-

Публичный сервитут  
Реконструкция ВЛ-0,4 кВ «Славянская» от ТП-70120. Ответвление до жилого дома в д. Малое Седельниково, участок 51 Сысертского района Свердловской области  
Схема расположения границ публичного сервитута



Условные обозначения:

-  граница публичного сервитута
-  граница ВЛ
-  граница кадастрового квартала
-  граница земельного участка, учтенного в ГКН
- 66:06:4301010 кадастровый номер квартала
- :76 номер земельного участка, учтенного в ГКН
- 1 характерная точка границы

М 1:700

Сертификат 00DE43F43901429810E1A51091016BD55E