

Утверждена

(наименование документа об утверждении, включая наименования органов государственной власти или

органов местного самоуправления, принявших решение об утверждении схемы или

подписавших соглашение о перераспределении земельных участков)

от _____

№ _____

Схема расположения земельного участка или земельных участков на кадастровом плане территории

Площадь земельного участка _____ 1 421 м²		
<small>(указывается проектная площадь образуемого земельного участка, вычисленная с использованием технологических и программных средств, в том числе размещенных на официальном сайте федерального органа исполнительной власти, уполномоченного Правительством Российской Федерации на осуществление государственного кадастрового учета, государственной регистрации прав, ведение Единого государственного реестра недвижимости и предоставление сведений, содержащихся в Едином государственном реестре недвижимости, в информационно-телекоммуникационной сети "Интернет" (далее - официальный сайт), с округлением до 1 квадратного метра. Указанное значение площади земельного участка может быть уточнено при проведении кадастровых работ не более чем на десять процентов)</small>		
Обозначение характерных точек границ	Координаты, м	
	<small>(указываются в случае подготовки схемы расположения земельного участка с использованием технологических и программных средств, в том числе размещенных на официальном сайте. Значения координат, полученные с использованием указанных технологических и программных средств, указываются с округлением до 0,01 метра)</small>	
	X	Y
1	2	3
н1	374 256,54	1 540 688,38
н2	374 261,40	1 540 719,90
н3	374 216,89	1 540 726,52
н4	374 212,61	1 540 695,15
н1	374 256,54	1 540 688,38

Система координат : МСК-66 зона 1









Кадастровый квартал: 66:25:0401001

Местоположение: Российская Федерация, Свердловская область, Сысертский район, п. Полевой

Схема расположения земельных участков



Условные обозначения:

-  н1 - Характерная точка границы земельного участка, сведения о которой отсутствуют в ЕГРН, местоположение которой определено при кадастровых работах (новая характерная точка)
-  - Часть границы, местоположение которой определено при выполнении кадастровых работ
-  :3У1 - Обозначение образуемого земельного участка
-  :167 - Кадастровый номер земельного участка
-  - Граница кадастрового деления
-  - Граница зоны с особыми условиями использования территории
-  66.25.0401001 - Кадастровый квартал
-  - Объект капитального строительства