

(наименование документа об утверждении, включая наименования органов государственной власти или органов местного самоуправления, принявших решение об утверждении схемы или подписавших соглашение о перераспределении земельных участков)

от \_\_\_\_\_ № \_\_\_\_\_

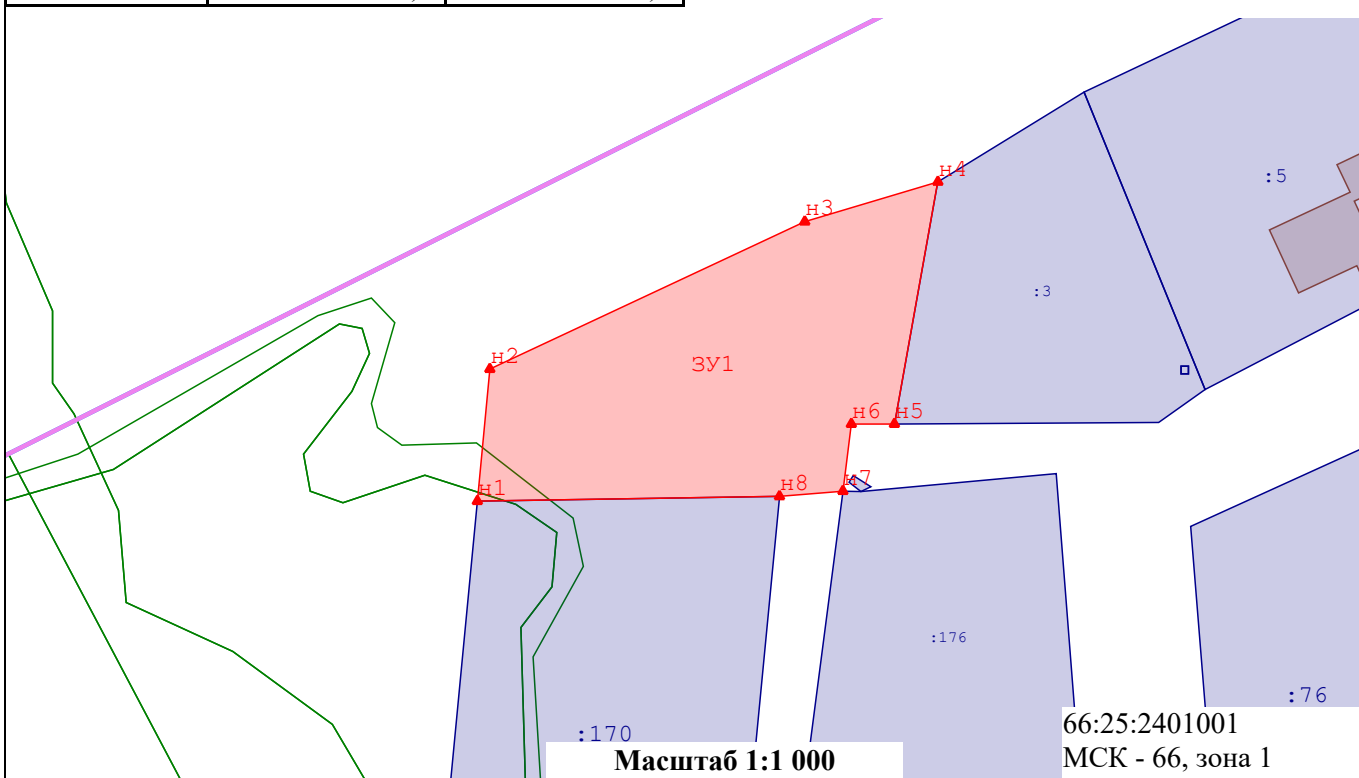
**Схема расположения земельного участка или земельных участков на кадастровом плане территории**

**Система координат: МСК - 66, зона 1**







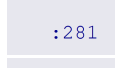


Условный номер земельного участка \_\_\_\_\_ :ЗУ1

Площадь земельного участка \_\_\_\_\_ 1 611 м<sup>2</sup>

Обозначение характерных точек границ	Координаты		Обозначение характерных точек границ	Координаты	
	X	Y		X	Y
н1	365 217,97	1 554 264,29	н6	365 228,18	1 554 313,75
н2	365 235,45	1 554 265,94	н7	365 219,30	1 554 312,64
н3	365 254,97	1 554 307,59	н8	365 218,60	1 554 304,25
н4	365 260,24	1 554 325,20	н1	365 217,97	1 554 264,29
н5	365 228,18	1 554 319,45			



**Условные обозначения:**

-  - Вновь образованная часть границы, сведения о которой достаточны для определения ее местоположения
-  - Граница кадастрового квартала
-  - Вновь образованная часть границы, сведения о которой достаточны для определения ее местоположения
-  - Обозначение образуемого земельного участка
-  - Образуемый земельный участок
-  - Граница ОКС
-  - Кадастровый номер земельного участка
-  - Земельный участок включенный в ЕГРН
-  - Граница территориальной зоны