



АДМИНИСТРАЦИЯ СЫСЕРТСКОГО ГОРОДСКОГО ОКРУГА ПОСТАНОВЛЕНИЕ

от 24.01.2023 № 148-ПА
г. Сысерть

О назначении публичных слушаний по проектам внесения изменений в генеральный план Сысертского городского округа, в генеральный план Сысертского городского округа применительно к территории города Сысерть, в Правила землепользования и застройки Сысертского городского округа

В соответствии с Федеральным законом от 06 октября 2003 года № 131-ФЗ «Об общих принципах организации местного самоуправления в Российской Федерации», Федеральным законом от 14 марта 2022 года № 58-ФЗ «О внесении изменений в отдельные законодательные акты Российской Федерации», статьями 5.1, 28 Градостроительного кодекса Российской Федерации, генеральным планом Сысертского городского округа, утвержденным решением Думы Сысертского городского округа от 08.08.2013 № 221, генеральным планом Сысертского городского округа применительно к территории города Сысерть, утвержденным решением Думы Сысертского городского округа от 08.08.2013 № 222, Правилами землепользования и застройки Сысертского городского округа, утвержденными решением Думы Сысертского городского округа от 24.01.2008 № 323, Положением о составе, порядке подготовки генерального плана Сысертского городского округа и порядке внесения в него изменений, утвержденным решением Думы Сысертского городского округа от 27.08.2015 № 467, руководствуясь Положением о порядке организации и проведении публичных слушаний в Сысертском городском округе, утвержденным решением Думы Сысертского городского округа от 22.05.2018 № 63, с учетом постановления Администрации Сысертского городского округа от 12.08.2022 № 2087-ПА «О разработке проектов внесения изменений в генеральный план Сысертского городского округа, в генеральный план Сысертского городского округа применительно к территории города Сысерть, в генеральный план Сысертского городского округа применительно к территории села Кашино, в Правила землепользования и застройки Сысертского городского округа»,

ПОСТАНОВЛЯЮ:

1. Назначить проведение публичных слушаний по проектам внесения изменений в генеральный план Сысертского городского округа, в генеральный

план Сысертского городского округа применительно к территории города Сысерть, в Правила землепользования и застройки Сысертского городского округа (далее – проект) на 08.02.2023 в 17 часов 05 минут по адресу: Свердловская область, Сысертский район, город Сысерть, улица Ленина, дом 35, здание Администрации Сысертского городского округа, актовый зал.

2. Установить:

1) регистрация участников публичных слушаний осуществляется при наличии паспорта гражданина Российской Федерации либо иного документа, удостоверяющего личность гражданина, начинается за 20 минут до начала публичных слушаний;

2) прием предложений и замечаний от заинтересованных лиц по проекту со дня регистрации настоящего постановления по 03.02.2023 (включительно):

а) на адрес электронной почты: adm_sgo@mail.ru с обязательным указанием в теме сообщения «Публичные слушания»;

б) посредством записи в книге (журнале) учета посетителей экспозиции в период проведения экспозиции по проекту по адресу:

- Свердловская область, Сысертский район, город Сысерть, улица Ленина, дом 35, здание Администрации Сысертского городского округа, кабинет № 18, 2 этаж.

3. Создать и утвердить состав комиссии по проведению публичных слушаний по проекту (далее – Комиссия):

Капалина Е.А. – Председатель Комитета по управлению муниципальным имуществом, архитектуре и градостроительству Администрации Сысертского городского округа, председатель Комиссии;

Козырева А.В. – главный специалист Комитета по управлению муниципальным имуществом, архитектуре и градостроительству Администрации Сысертского городского округа, секретарь Комиссии.

Члены Комиссии:

Бындина Т.В. – главный специалист Комитета по управлению муниципальным имуществом, архитектуре и градостроительству Администрации Сысертского городского округа;

Тугбаев И.И. – депутат Думы Сысертского городского округа (по согласованию);

Федоров А.А. – депутат Думы Сысертского городского округа (по согласованию).

4. Комиссии:

1) организовать и провести в установленный срок публичные слушания по проекту с участием граждан, постоянно проживающих на территории, в отношении которой подготовлен проект, правообладателей находящихся в границах этой территории земельных участков и расположенных на них объектов капитального строительства, а также правообладателей помещений, являющихся частью указанных объектов капитального строительства;

2) обеспечить размещение оповещения о проведении публичных слушаний по проекту на сайте Сысертского городского округа в сети Интернет (<http://admsysert.ru>);

3) организовать экспозицию проекта:

- в фойе здания Администрации Сысертского городского округа по адресу: Свердловская область, Сысертский район, город Сысерть, улица Ленина, дом 35.

Период проведения экспозиции: с 24.01.2023 по 03.02.2023, время работы экспозиции: с понедельника по пятницу – с 8-00 часов до 16-00 часов (за исключением праздничных и выходных дней);

4) рассмотреть поступившие предложения и замечания по проекту, подготовить протокол публичных слушаний и заключение о результатах публичных слушаний;

5) обеспечить опубликование заключения о результатах публичных слушаний по проекту в официальном издании «Вестник Сысертского городского округа» и сетевом издании «Официальный интернет-портал правовой информации Сысертского городского округа» (sysert-priv.ru) в сети Интернет.

5. Начальнику отдела информационных технологий муниципального казенного учреждения «Управление хозяйственного и транспортного обслуживания Сысертского городского округа» О.Л. Соломеину обеспечить размещение постановления на официальном сайте Сысертского городского округа в сети Интернет во вкладке «Публичные слушания» подраздела «Градостроительство» раздела «Администрация».

6. Контроль за исполнением настоящего постановления возложить на Председателя Комитета по управлению муниципальным имуществом, архитектуре и градостроительству Администрации Сысертского городского округа Е.А. Капалину.

7. Настоящее постановление опубликовать в официальном издании «Вестник Сысертского городского округа» и сетевом издании «Официальный интернет-портал правовой информации Сысертского городского округа» (sysert-priv.ru) в сети Интернет

Глава Сысертского
городского округа

Д.А. Нисковских

ДОКУМЕНТ ПОДПИСАН
ЭЛЕКТРОННОЙ ПОДПИСЬЮ

Сертификат 00DE43F43901429810E1A51091016BD55E
Владелец **Нисковских Дмитрий Андреевич**
Действителен с 30.03.2022 по 23.06.2023

Приложение
к постановлению Администрации
Сысертского городского округа
от 24.01.2023 № 148-ПА

**Внесение изменений в генеральный план
Сысертского городского округа,
генеральный план Сысертского городского
округа применительно к территории
города Сысерть**

**Книга 1. Положения
о территориальном планировании**

Сысерть
2022 год

Введение

Проект «Внесение изменений в генеральный план Сысертского городского округа, генеральный план Сысертского городского округа применительно к территории города Сысерть» (далее – Проект) подготовлен на основании Постановления Администрации Сысертского городского округа от 12.08.2022 № 2087-ПА «О разработке проектов внесения изменений в генеральный план Сысертского городского округа, в генеральный план Сысертского городского округа применительно к территории города Сысерть, в генеральный план Сысертского городского округа применительно к территории села Кашино, в Правила землепользования и застройки Сысертского городского округа».

Проектом вносятся изменения в следующие документы территориального планирования:

1) генеральный план Сысертского городского округа, утвержденный решением Думы Сысертского городского округа от 08.08.2013 № 221 (с изменениями от 03.12.2014 № 407, от 29.04.2015 № 437, от 27.08.2015 № 468, от 24.12.2015 № 499, от 01.03.2016 № 515, от 31.03.2016 № 523, от 28.04.2016 № 526, от 30.06.2016 № 542, от 06.09.2016 № 555, от 01.12.2016 № 574, от 30.11.2017 № 30, от 29.11.2018 № 117, от 29.11.2018 № 119, от 29.11.2018 № 120, от 28.02.2019 № 141, от 28.03.2019 № 144, от 28.03.2019 № 145, от 28.03.2019 № 146, от 29.05.2019 № 154, от 26.09.2019 № 178, от 31.10.2019 № 197, от 31.10.2019 № 198, от 27.02.2020 № 219, от 14.04.2020 № 223, от 25.06.2020 № 242, от 27.08.2020 № 253, от 27.08.2020 № 254, от 24.09.2020 № 263, от 29.10.2020 № 266, от 29.10.2020 № 267, от 29.10.2020 № 268, от 26.11.2020 № 276, от 26.11.2020 № 277, от 24.12.2020 № 289, от 24.12.2020 № 290, от 01.04.2021 № 308, от 01.04.2021 № 309, от 01.04.2021 № 310, от 01.04.2021 № 311, от 27.05.2021 № 328, от 27.05.2021 № 329, от 27.05.2021 № 330, от 26.08.2021 № 354, от 26.08.2021 № 355, от 26.08.2021 № 356, от 26.08.2021 № 357, от 28.10.2021 № 368, от 27.01.2022 № 392 от 26.05.2022 № 427, от 26.05.2022 № 428, от 22.06.2022 № 435, от 28.07.2022 № 447, от 28.07.2022 № 448), в границах фрагмента Е-6-18;

2) генеральный план Сысертского городского округа применительно к территории города Сысерть, утвержденный решением Думы Сысертского городского округа от 08.08.2013 № 222 (с изменениями от 30.10.2014 № 397, от 28.04.2016 № 526, от 27.02.2020 № 219, от 24.12.2020 № 290, от 01.04.2021 № 308, от 27.05.2021 № 330, от 23.12.2021 № 386 от 26.05.2022 № 428).

1. Основные планировочные решения территории населенного пункта город Сысерть

1. Настоящим Проектом предлагается внести следующие изменения в планировочную структуру населенного пункта:

- изменить функциональную зону земельного участка с кадастровым номером 66:25:2901028:845 и прилегающую к нему территорию с зоны «Зона размещения усадебной жилой застройки» на зону «Многофункциональная общественно-деловая зона»;

- предусмотреть размещение объекта: «Магазин промышленных и продовольственных товаров в г. Сысерть Свердловской области»;

- привести графические материалы Проекта в соответствие с требованиями, установленными приказом Министерства экономического развития Российской Федерации от 09.01.2018 № 10 «Об утверждении Требований к описанию и отображению в документах территориального планирования объектов федерального значения, объектов регионального значения, объектов местного значения и о признании утратившим силу приказа Минэкономразвития России от 7 декабря 2016 г. № 793».

2. Настоящим Проектом предусматриваются следующие изменения в Книге 1. «Положения о территориальном планировании Сысертского городского округа» следующие изменения:

2.1. Внести в таблицу 2 «Планируемое функциональное использование территории»:

- п. 2 «Зона размещения жилой застройки, в том числе:» – уменьшить на 0,11 га;
- п. 2.1 «Зона размещения усадебной жилой застройки» (Зону застройки индивидуальными жилыми домами) – уменьшить на 0,13 га;
- п. 2.2 «Зона размещения секционной жилой застройки» (Зону застройки малоэтажными жилыми домами) – увеличить на 0,02 га;
- п. 3 «Общественно-деловая зона» (Многофункциональная общественно-деловая зона, Зона специализированной общественной застройки) – увеличить на 0,15 га;
- п. 16 «Зона общего пользования» (Зона транспортной инфраструктуры) - уменьшить на 0,04 га.

2.2. Внести следующие изменения в столбец «Расчетный срок 2035 г.» таблицы 8 пункта 4. «Основные технико-экономические показатели территории городского округа», в том числе:

- п. 1.1.2 «Зона размещения жилой застройки, в том числе:» – уменьшить на 0,11 га;
- п. 1.1.2.1 «Зона размещения усадебной жилой застройки» (Зона застройки индивидуальными жилыми домами) – уменьшить на 0,13 га;
- п. 1.1.2.2 «Зона размещения секционной жилой застройки» (Зона застройки малоэтажными жилыми домами) – увеличить на 0,02 га;
- п. 1.1.3 «Общественно-деловая зона» (Многофункциональная общественно-деловая зона, Зона специализированной общественной застройки) – увеличить на 0,15 га;
- п. 1.1.16 «Зона общего пользования» (Зона транспортной инфраструктуры) - уменьшить на 0,04 га;
- п. 4.13 «Предприятия розничной торговли, в том числе:» увеличить на 500 м² торговой площади;
- п. 4.13.1 «Продовольственных товаров»; п. 4.13.2 «Непродовольственных товаров» увеличить на 250 м² торговой площади.

3. Настоящим Проектом предусматриваются следующие изменения в Книге 1¹. «Положения о территориальном планировании город Сысерть Сысертского городского округа» следующие изменения:

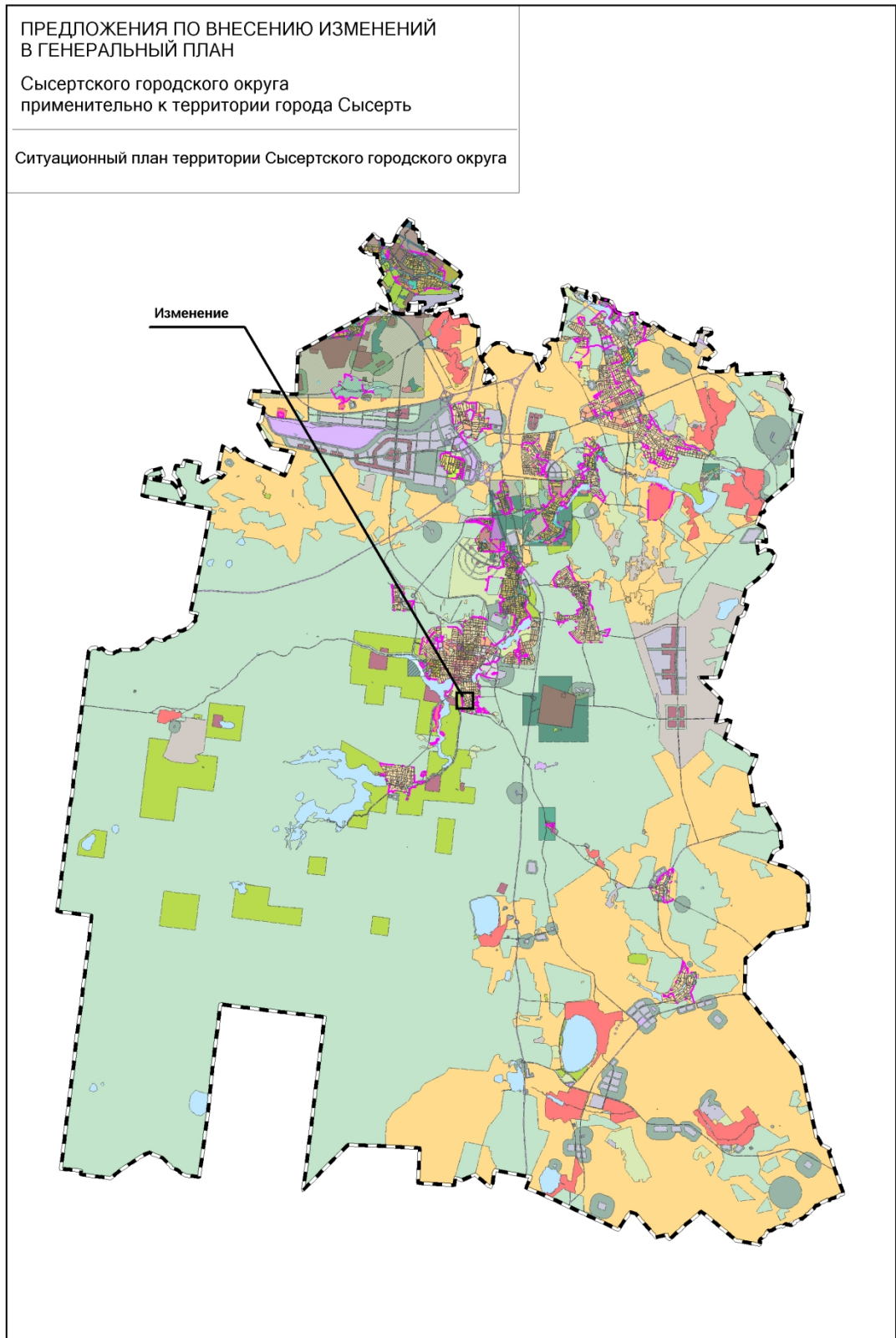
3.1. Внести в таблицу 1 «Параметры функциональных зон»:

- «Зона размещения усадебной жилой застройки» (Зона застройки индивидуальными жилыми домами) уменьшить на 0,13 га;
- «Общественно-деловую зона» (Многофункциональная общественно-деловую зону) увеличить на 0,15 га;
- «Зона размещения секционной жилой застройки» (Зона застройки малоэтажными жилыми домами) увеличить на 0,02 га;
- «Зона общего пользования» (Зона транспортной инфраструктуры) уменьшить на 0,04 га.

3.2. Внести следующие изменения в столбец «Расчетный срок» таблицы 5 «Основные технико-экономические показатели территории», в том числе:

- п. 1.2 «Зона размещения жилой застройки, в том числе:» – уменьшить на 0,11 га;
- п. 1.2.1 «Зона размещения усадебной жилой застройки» (Зона застройки индивидуальными жилыми домами) – уменьшить на 0,13 га;
- п. 1.2.2 «Зона размещения секционной жилой застройки» (Зона застройки малоэтажными жилыми домами) – увеличить на 0,02 га;
- п. 1.3 «Общественно-деловая зона» (Многофункциональная общественно-деловая зона, Зона специализированной общественной застройки) – увеличить на 0,15 га;
- п. 1.16 «Зона общего пользования» (Зона транспортной инфраструктуры) - уменьшить на 0,04 га;
- п. 5.12 «Предприятия розничной торговли, в том числе:» увеличить на 500 м² торговой площади;

- п. 5.12.1 «Продовольственных товаров»; п. 5.12.2 «Непродовольственных товаров» увеличить на 250 м² торговой площади.



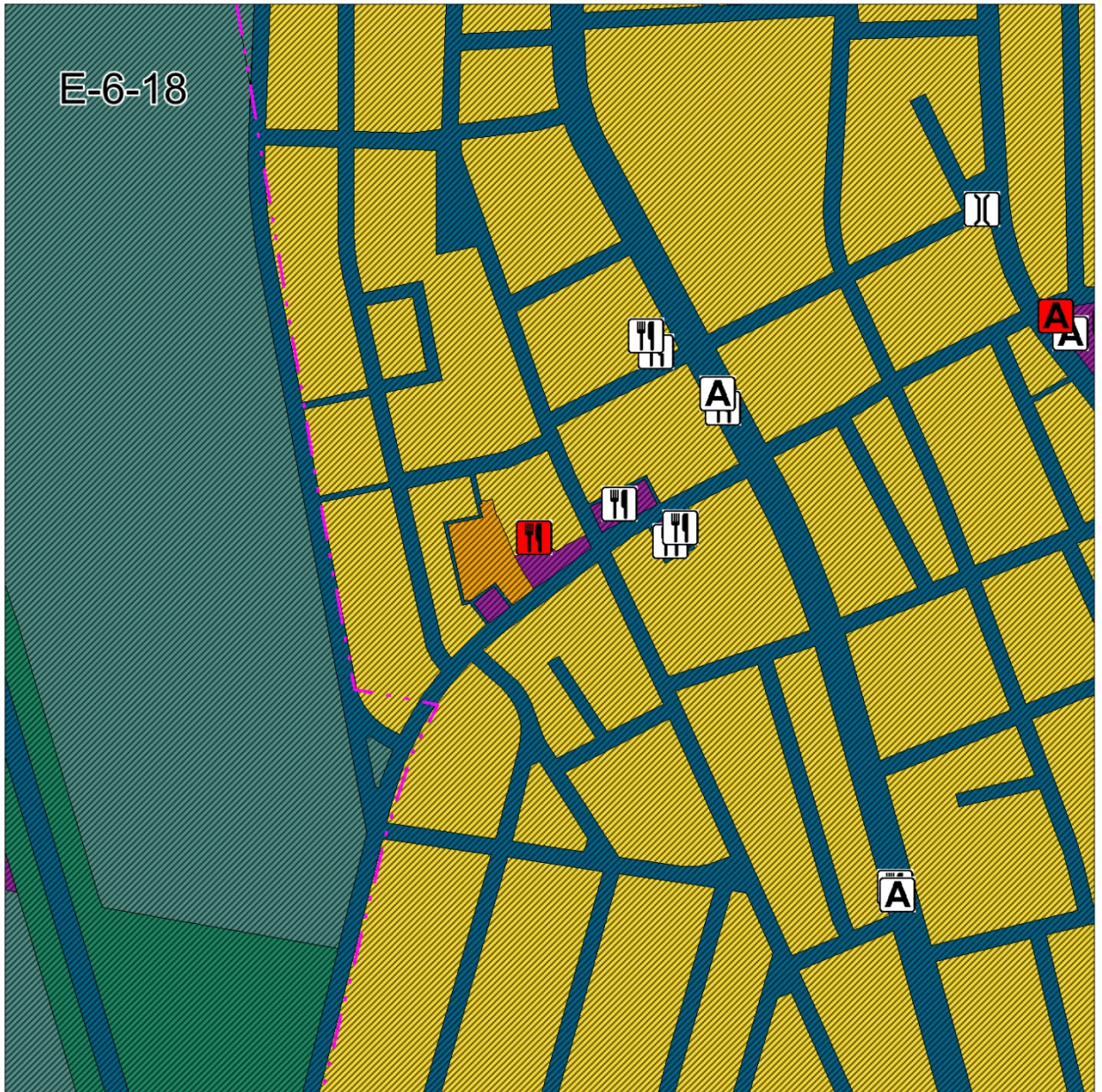
Карта 1. Функциональное зонирование территории населенного пункта
Фрагмент Е-6-18



Карта 2. Объекты местного значения, размещаемы на территории населенного пункта
Фрагмент Е-6-18



Карта 4. Инвестиционные площадки и объекты, размещаемы на территории населенного пункта
Фрагмент Е-6-18











ПРЕДЛОЖЕНИЯ ПО ВНЕСЕНИЮ ИЗМЕНЕНИЙ
В ГЕНЕРАЛЬНЫЙ ПЛАН
СЫСЕРТСКОГО ГОРОДСКОГО ОКРУГА







Условные обозначения

(в соответствии с приказом №10 Минэкономразвития)



Функциональное зонирование

-  Многофункциональная общественно-деловая зона
-  Зона застройки среднеэтажными жилыми домами (от 5 до 8 этажей, включая мансардный)
-  Зона специализированной общественной застройки
-  Зона озелененных территорий общего пользования (лесопарки, парки, сады, скверы, бульвары, городские леса)
-  Зона застройки индивидуальными жилыми домами
-  Зона застройки малоэтажными жилыми домами (до 4 этажей, включая мансардный)
-  Зона транспортной инфраструктуры
-  Зоны акваторий



Объекты торговли, общественного питания, коммунально-бытового обслуживания

-  Объекты торговли, общественного питания
-  Объекты торговли, общественного питания (предл. к размещению)
-  Непроизводственные объекты коммунально-бытового обслуживания и предоставления персональных услуг
-  Непроизводственные объекты коммунально-бытового обслуживания и предоставления персональных услуг (предл. к размещению)
-  Административное здание
-  Непроизводственный объект по предоставлению населению правовых, финансовых, консультационных и иных подобных услуг (предл. к размещению)




Объекты физической культуры и массового спорта

-  Объект спорта, включающий раздельно нормируемые спортивные сооружения (объекты) (в т. ч. физкультурно-оздоровительный комплекс) (предл. к размещению)
-  Спортивное сооружение


Объекты культуры и искусства

-  Объект культурно-досугового (клубного) типа
-  Объект культурно-досугового (клубного) типа (предл. к размещению)








Объекты образования и науки

-  Организация дополнительного образования
-  Организация, реализующая программы профессионального и высшего образования
-  Организация, реализующая программы профессионального и высшего образования (предл. к размещению)

поддержки инвестиционной и инновационной деятельности








-  Иная зона с действием особых финансовых или нефинансовых механизмов поддержки инвестиционной и инновационной деятельности Площадной

Объекты автомобильного транспорта











-  Стоянка (парковка) автомобилей (предл. к размещению)
-  Остановочный пункт
-  Остановочный пункт (предл. к размещению)
-  Улицы и дороги местного значения
-  Магистральная улица общегородского значения регулируемого движения
-  Автомобильные дороги Регионального значения
-  Автомобильные дороги местного значения

(в соответствии с приказом №793 Минэкономразвития)







Функциональное зонирование

-  Общественно-деловая зона (O)
-  Зона инженерной и транспортной инфраструктуры (И-Т)
-  Зона размещения земель, покрытых поверхностными водами
-  Зона рекреационного назначения (Р)
-  Зона размещения усадебной жилой застройки
-  Зона размещения секционной жилой застройки
-  Зона общего пользования


**Объекты коммунального обслуживания
(сущ) (проект)**

-   ОКС торговли и общественного питания
-   ОКС спортивного назначения
-   ОКС учебно-образовательного назначения
-   ОКС производственного и коммунально-складского назначения
-   ОКС культурно-досугового назначения

**Объекты автомобильного транспорта
(сущ) (проект)**

-   Стоянка транспортных средств
-   Дорога общего типа регионального значения
-   Дорога общего типа местного значения

Инвестиционные площадки

-  Зона перспективного строительства

**ПРЕДЛОЖЕНИЯ ПО ВНЕСЕНИЮ ИЗМЕНЕНИЙ
В ПРАВИЛА ЗЕМЛЕПОЛЬЗОВАНИЯ И ЗАСТРОЙКИ
СЫСЕРТСКОГО ГОРОДСКОГО ОКРУГА
ПОЯСНИТЕЛЬНАЯ ЗАПИСКА**

Сысерть
2022 год

Введение

Предложения по внесению изменений в Правила землепользования и застройки Сысертского городского округа (далее – Предложения) подготовлены на основании Постановления Администрации Сысертского городского округа от 12.08.2022 № 2087-ПА «О разработке проектов внесения изменений в генеральный план Сысертского городского округа, в генеральный план Сысертского городского округа применительно к территории города Сысерть, в генеральный план Сысертского городского округа применительно к территории села Кашино, в Правила землепользования и застройки Сысертского городского округа».

Основные нормативные правовые акты, использованные при подготовке проекта планировки:

1. Градостроительный кодекс Российской Федерации
2. Земельный кодекс Российской Федерации.
3. Водный кодекс Российской Федерации.
4. Федеральный закон от 21 декабря 2004 года № 172-ФЗ «О порядке перевода земель и земельных участков из одной категории в другую».
5. Федеральный закон от 22 июля 2008 года № 123-ФЗ «Технический регламент о требованиях пожарной безопасности».
6. Федеральный закон от 30 декабря 2009 года № 384-ФЗ Технический регламент о безопасности зданий и сооружений».
7. Федеральный закон от 08 ноября 2007 года № 257-ФЗ «Об автомобильных дорогах и о дорожной деятельности в Российской Федерации и о внесении изменений в отдельные законодательные акты Российской Федерации».
8. Федеральный закон от 30 марта 1999 года № 52-ФЗ «О санитарно-эпидемиологическом благополучии населения».
9. Федеральный закон от 14 марта 1995 года № 33-ФЗ «Об особо охраняемых природных территориях».
10. Федеральный закон от 10 января 2002 года № 7-ФЗ «Об охране окружающей среды».
11. Приказ Министерства строительства и жилищно-коммунального хозяйства от 25.04.2017 №739/пр «Об утверждении требований к цифровым топографическим картам и цифровым топографическим планам, используемым при подготовке графической части документации по планировке территории».
12. Распоряжение Правительства Свердловской области от 26.12.2011 № 2360-РП «О соблюдении требований законодательства о санитарно-эпидемиологическом благополучии населения при осуществлении градостроительной деятельности на территории Свердловской области».
13. СанПиН 2.2.1/2.1.1.1200-03 «Санитарно-защитные зоны и санитарная классификация предприятий, сооружений, иных объектов».
14. СНиП 11-04-2003 «Инструкция о порядке разработки, согласования, экспертизе и утверждении градостроительной документации» в части не противоречащей Градостроительному кодексу.
15. СП 42.13330.2016. Свод правил. «Градостроительство. Планировка и застройка городских и сельских поселений. Актуализированная редакция СНиП 2.07.01-89*».

1. Общие сведения

Рассматриваемая территория города Сысерть, относительно которой вносятся изменения, расположена в центральной части Сысертского городского округа во фрагменте 103 в соответствии со схемой градостроительного зонирования Сысертского городского округа

Местоположение фрагмента указано на рисунке 1.

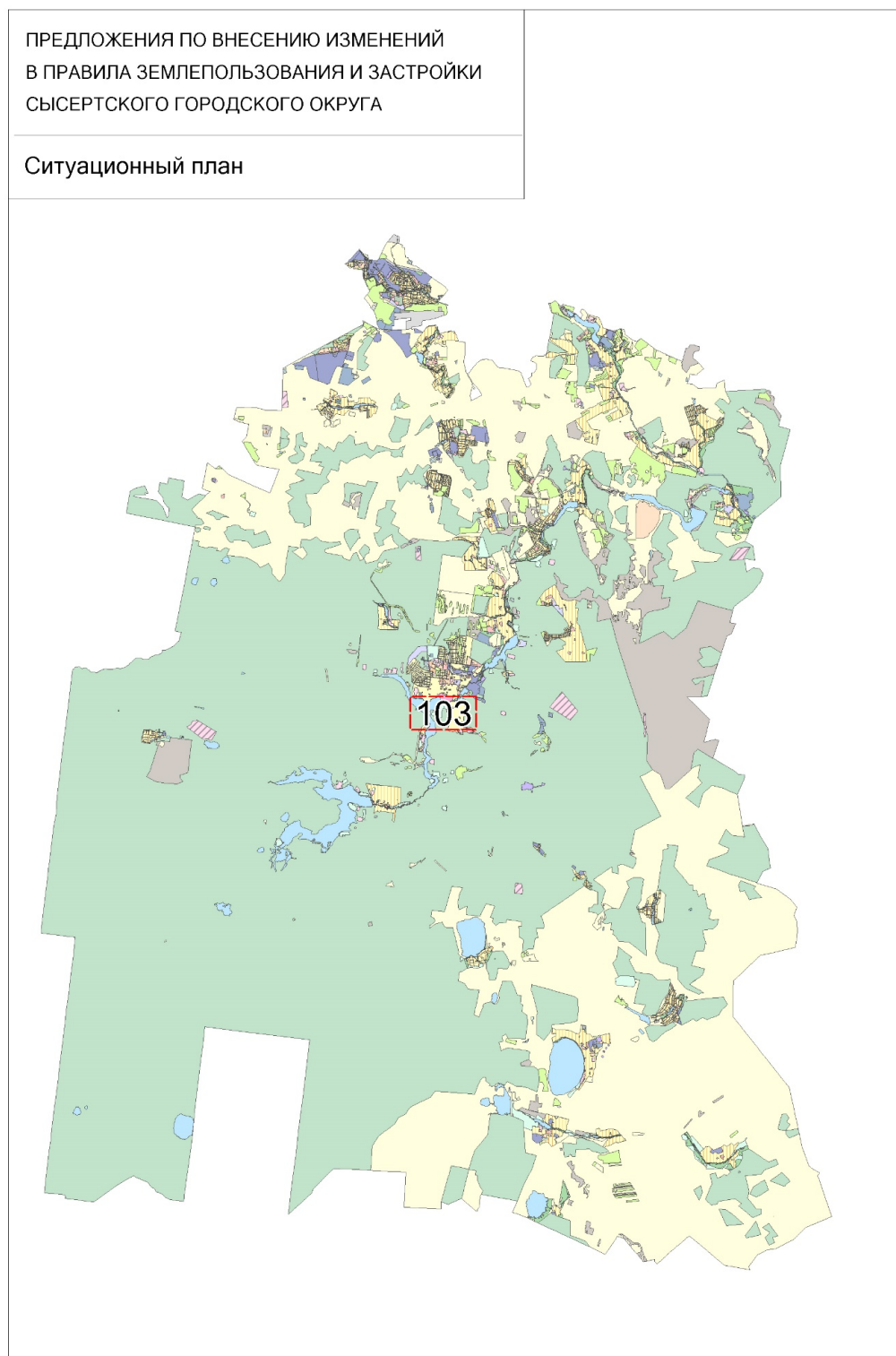


Рисунок 1. Ситуационный план

2. Информация о решениях, утвержденных действующими документами градостроительного зонирования Сысертского городского округа

2.1. В отношении территории города Сысерть утверждены карты градостроительного зонирования территории Сысертского городского округа в составе 17-ти территориальных зон, для которых установлены градостроительные регламенты:

- Зона ЖТ-1.1 – Зона индивидуальных жилых домов в городах;

- Зона ЖТ-1.3 – Зона малоэтажных жилых домов;
- Зона ЖТ-2 – Зона среднеэтажных жилых домов;
- Зона ЖТ-3 – Зона многоэтажных жилых домов;
- Зона О – Зона огородничества;
- Зона ТД-1 – Зона коммерческих объектов;
- Зона ТД-2 – Зона социальных объектов;
- Зона Р – Зона рекреации;
- Зона ДР – Зона древесно-кустарниковой растительности;
- Зона ТП-1 – Зона производственных и сельскохозяйственных объектов;
- Зона ТП-2 – Многофункциональная зона производственных и сельскохозяйственных объектов;
- Зона С – Зона ведения садоводства;
- Зона СП-1 – Зона специального назначения, связанная с захоронениями;
- Зона И – Зона инженерной инфраструктуры;
- Зона Т – Зона транспортной инфраструктуры;
- Зона КРТ – Зона осуществления деятельности по комплексному развитию территории;
- Зона ОДИ – Общественно-деловая зона исторического центра города Сысерть.

2.2. В границах территории города Сысерть выделены территории, на которые градостроительные регламенты не распространяются и для которых градостроительные регламенты не устанавливаются, в том числе:

- Зона ЗВФ – Земли, покрытые поверхностными водами;
- Зона ЗЛФ – Земли лесного фонда;
- Зона ЗОП – Территории общего пользования, предназначенные для размещения линейных объектов (объекты инженерно-транспортной инфраструктуры), остановочных пунктов, временных торговых объектов (киосков, павильонов), площадей, береговые полосы;
- Зона Р-1 – Территории общего пользования для размещения парков, скверов, бульваров, городские леса.

3. Предложения по внесению изменений в графические материалы карт градостроительного зонирования территории города Сысерть

3.1. Настоящими предложениями предусмотрено внесение изменений в Карту градостроительного зонирования Сысертского городского округа и в Карту зон с особыми условиями использования территории Сысертского городского округа во фрагменте 103.

3.2. Настоящими предложениями предусмотрено внесение изменений в конфигурацию 2-х территориальных зон (относительно земельного участка с кадастровым номером 66:25:2901028:845 и прилегающей к нему территории):

- Зона ЖТ-1.1 «Зона индивидуальных жилых домов в городах»;
- Зона ТД-1 «Зона коммерческих объектов».

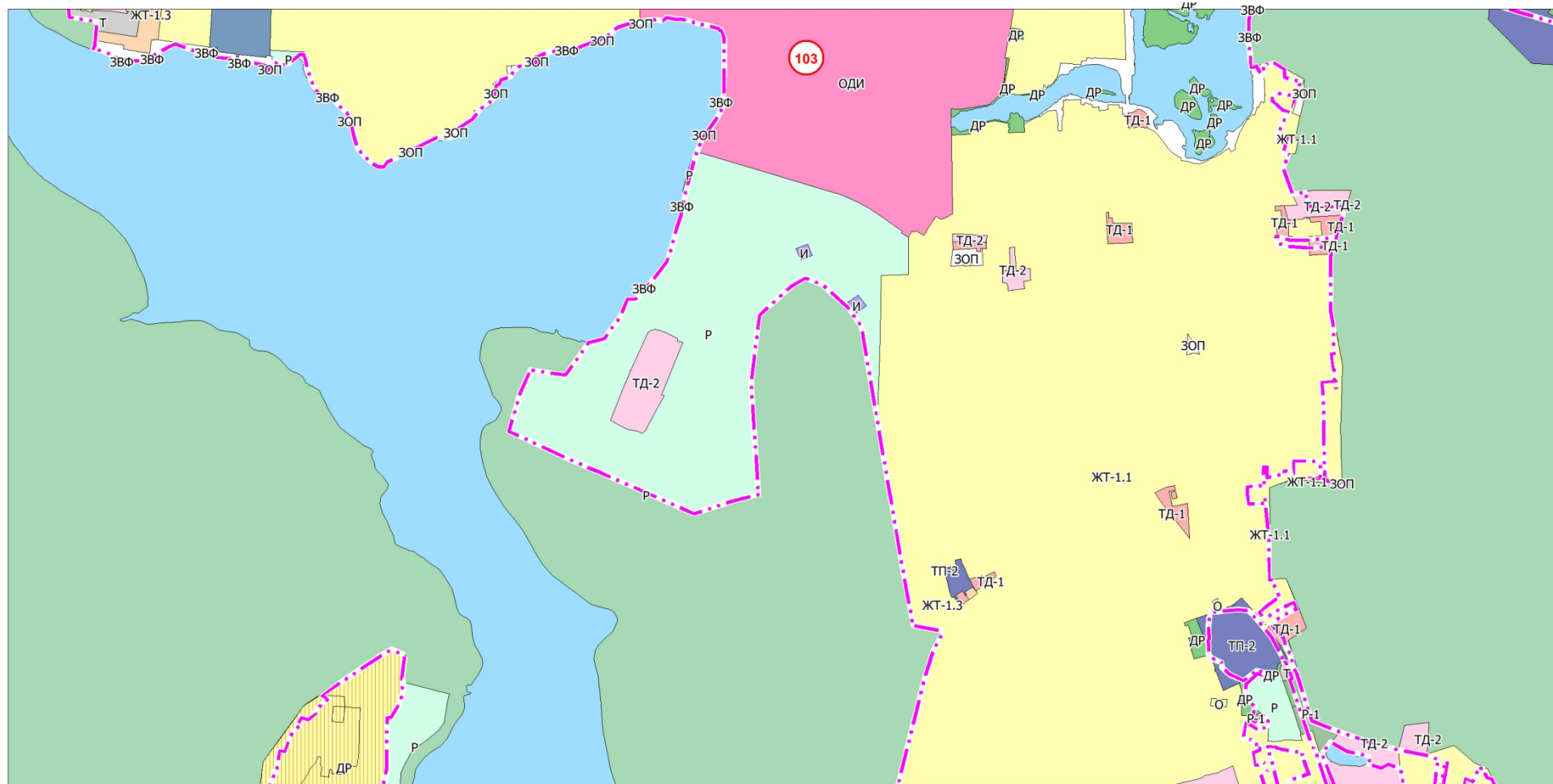
Основания: предложения по внесению изменений в генеральный план Сысертского городского округа применительно к территории города Сысерть.

3.3. В составе настоящих предложений подготовлены графические материалы, содержащие фрагменты «Карты градостроительного зонирования Сысертского городского округа».

«Карту зон с особыми условиями использования территории Сысертского городского округа», в части территориальных зон, изложить в соответствии с подготовленной «Картой градостроительного зонирования Сысертского городского округа».

3.4. Внесения изменений в градостроительные регламенты Сысертского городского округа не требуется.

Карта градостроительного зонирования Сысертского городского округа
Фрагмент 103



ПРЕДЛОЖЕНИЯ ПО ВНЕСЕНИЮ ИЗМЕНЕНИЙ
В ПРАВИЛА ЗЕМЛЕПОЛЬЗОВАНИЯ И ЗАСТРОЙКИ
СЫСЕРТСКОГО ГОРОДСКОГО ОКРУГА

Условные обозначения
к карта градостроительного зонирования
Сысертского городского округа

Градостроительные зоны

	Земли лесного фонда
	Земли запаса
	Зона транспортной инфраструктуры
	Сельскохозяйственная зона
	Зона ведения садоводства
	Зона инженерной инфраструктуры
	Зона социальных объектов
	Земли, покрытые поверхностными водами
	Зона древесно-кустарниковой растительности
	Зона рекреации
	Зона коммерческих объектов
	Зона огородничества
	Зона специального назначения, связанная с захоронениями
	Зона специального назначения, связанная с утилизацией
	Многофункциональная зона производственных и сельскохозяйственных объектов
	Зона производственных и сельскохозяйственных объектов
	Зона размещения горных отводов
	Зона осуществления деятельности по комплексному и устойчивому развитию территории
	Зона индивидуальных жилых домов в городах
	Зона индивидуальных жилых домов в сельских населенных пунктах
	Зона малоэтажных жилых домов
	Зона среднеэтажных жилых домов
	Зона многоэтажных жилых домов
	Общественно-деловая зона исторического центра города Сысерть
	Территории общего пользования для размещения парков, скверов, бульваров, городские леса
	Территории общего пользования, предназначенные для размещения линейных объектов (объекты инженерно-транспортной инфраструктуры), остановочных пунктов, временных торговых объектов (киосков, павильонов), площадей, береговые полосы