



АДМИНИСТРАЦИЯ СЫСЕРТСКОГО ГОРОДСКОГО ОКРУГА ПОСТАНОВЛЕНИЕ

от 15.09.2023 № 2678-ПА
г. Сысерть

Об установлении публичного сервитута

Руководствуясь статьей со статьей 23, главой V.7 Земельного кодекса Российской Федерации, Требованиями к форме ходатайства об установлении публичного сервитута, содержанию обоснования необходимости установления публичного сервитута, утвержденными приказом Федеральной службы государственной регистрации, кадастра и картографии от 19.04.2022 № П/0150, рассмотрев ходатайство публичного акционерного общества «Россети Урал» (ОГРН 1056604000970, ИНН 6671163413, КПП 668501001, адрес (место нахождения): 620026, Свердловская область, город Екатеринбург, улица Мамина-Сибиряка, строение 140) об установлении публичного сервитута в отношении земель кадастровых кварталов 66:25:4401005, 66:25:4401003, 66:25:4401004, 66:25:4401002, 66:25:4304001, частей земельных участков с кадастровыми номерами 66:25:0000000:7515, 66:25:4304001:143 и частей единых землепользований с кадастровыми номерами 66:25:0000000:273 (входящие кадастровые номера земельных участков 66:25:4401005:124, 66:25:4401005:125, 66:25:4401005:126, 66:25:4401005:127, 66:25:4401005:149, 66:25:4401005:128, 66:25:4401005:129, 66:25:4401005:130, 66:25:4401005:131), 66:25:0000000:73 (входящие кадастровые номера земельных участков 66:25:4401003:22, 66:25:4401004:86), 66:25:0000000:74 (входящие кадастровые номера земельных участков 66:25:4401004:87, 66:25:4401002:93), на которых планируется разместить объект электросетевого хозяйства: «Строительство ответвления от ВЛ 10 кВ Новоипатово ПС 35/10 Щелкун на ТП-75119. ТП-75119. ВЛ-0,4 кВ Южная от ТП-75119 с установкой узлов учета (электроснабжение ЭПУ-0,4 кВ, находящихся по адресу: Свердловская обл, Сысертский р-н, с. Никольское, К/№: 66:25:4401005:850) (2,32 км, 0,063 МВА, 2 т.у.)», на основании счета на оплату от 16.05.2022 № 5400060952 для осуществления технологического присоединения к электрическим сетям, обоснования необходимости установления публичного сервитута, с учетом опубликования сообщения о возможном установлении публичного сервитута в официальном издании «Вестник Сысертского городского округа» от 03.08.2023 № 30 (837), на официальном сайте Сысертского городского округа www.admsysert.ru в информационно-телекоммуникационной сети «Интернет», на информационных щитах в границах Сысертского городского округа Свердловской области,

ПОСТАНОВЛЯЮ:

1. Установить сроком на 49 (сорок девять) лет публичный сервитут в целях размещения и эксплуатации объекта электросетевого хозяйства: «Строительство ответвления от ВЛ 10 кВ Новоипатово ПС 35/10 Щелкун на ТП-75119. ТП-75119. ВЛ-0,4 кВ Южная от ТП-75119 с установкой узлов учета (электроснабжение ЭПУ-0,4 кВ,

находящихся по адресу: Свердловская обл, Сысертский р-н, с. Никольское, К/№: 66:25:4401005:850) (2,32 км, 0,063 МВА, 2 т.у.)», находящегося в Свердловской области, Сысертском городском округе, в отношении земель и следующих частей земельных участков общей площадью – 8959 кв.м:

1) земель кадастровых кварталов 66:25:4401005, 66:25:4401003, 66:25:4401004, 66:25:4401002, 66:25:4304001, площадью 7687 кв.м государственная собственность на которые не разграничена, расположенных в границах Сысертского городского округа Свердловской области;

2) части земельного участка площадью 49 кв.м с кадастровым номером 66:25:0000000:7515 площадью 4008 кв. м, видом разрешенного использования - под объект инженерной инфраструктуры (трасса газопровода низкого давления), категорией земель - земли населенных пунктов, расположенного по адресу: Свердловская область, Сысертский район, село Никольское, улица 1 Мая;

3) части единого землепользования площадью 80 кв.м с кадастровым номером 66:25:0000000:273 (входящий кадастровый номер земельного участка 66:25:4401005:124, площадью 80 кв.м), площадью 7625 кв.м, видом разрешенного использования - под трансформаторные подстанции и линии электропередач, категорией земель - земли населенных пунктов, расположенного по адресу: Свердловская область, Сысертский район, село Никольское;

4) части единого землепользования площадью 57 кв.м с кадастровым номером 66:25:0000000:273 (входящий кадастровый номер земельного участка 66:25:4401005:125, площадью 80 кв.м), площадью 7625 кв.м, видом разрешенного использования - под трансформаторные подстанции и линии электропередач, категорией земель - земли населенных пунктов, расположенного по адресу: Свердловская область, Сысертский район, село Никольское;

5) части единого землепользования площадью 80 кв.м с кадастровым номером 66:25:0000000:273 (входящий кадастровый номер земельного участка 66:25:4401005:126, площадью 80 кв.м), площадью 7625 кв.м, видом разрешенного использования - под трансформаторные подстанции и линии электропередач, категорией земель - земли населенных пунктов, расположенного по адресу: Свердловская область, Сысертский район, село Никольское;

6) части единого землепользования площадью 80 кв.м с кадастровым номером 66:25:0000000:273 (входящий кадастровый номер земельного участка 66:25:4401005:127, площадью 80 кв.м), площадью 7625 кв.м, видом разрешенного использования - под трансформаторные подстанции и линии электропередач, категорией земель - земли населенных пунктов, расположенного по адресу: Свердловская область, Сысертский район, село Никольское;

7) части единого землепользования площадью 80 кв.м с кадастровым номером 66:25:0000000:273 (входящий кадастровый номер земельного участка 66:25:4401005:149, площадью 80 кв.м), площадью 7625 кв.м, видом разрешенного использования - под трансформаторные подстанции и линии электропередач, категорией земель - земли населенных пунктов, расположенного по адресу: Свердловская область, Сысертский район, село Никольское;

8) части единого землепользования площадью 80 кв.м с кадастровым номером 66:25:0000000:273 (входящий кадастровый номер земельного участка 66:25:4401005:128, площадью 80 кв.м), площадью 7625 кв.м, видом разрешенного использования - под трансформаторные подстанции и линии электропередач, категорией земель - земли населенных пунктов, расположенного по адресу: Свердловская область, Сысертский район, село Никольское;

9) части единого землепользования площадью 80 кв.м с кадастровым номером 66:25:0000000:273 (входящий кадастровый номер земельного участка 66:25:4401005:129, площадью 80 кв.м), площадью 7625 кв.м, видом разрешенного использования - под трансформаторные подстанции и линии электропередач, категорией земель - земли населенных пунктов, расположенного по адресу: Свердловская область, Сысертский район, село Никольское;

10) части единого землепользования площадью 80 кв.м с кадастровым номером 66:25:0000000:273 (входящий кадастровый номер земельного участка 66:25:4401005:130, площадью 80 кв.м), площадью 7625 кв.м, видом разрешенного использования - под трансформаторные подстанции и линии электропередач, категорией земель - земли населенных пунктов, расположенного по адресу: Свердловская область, Сысертский район, село Никольское;

11) части единого землепользования площадью 80 кв.м с кадастровым номером 66:25:0000000:273 (входящий кадастровый номер земельного участка 66:25:4401005:131, площадью 80 кв.м), площадью 7625 кв.м, видом разрешенного использования - под трансформаторные подстанции и линии электропередач, категорией земель - земли населенных пунктов, расположенного по адресу: Свердловская область, Сысертский район, село Никольское;

12) части единого землепользования площадью 32 кв.м с кадастровым номером 66:25:0000000:73 (входящий кадастровый номер земельного участка 66:25:4401003:22, площадью 2932 кв.м), площадью 27679 кв.м, видом разрешенного использования - земельные участки занимаемые автомобильными дорогами, категорией земель - земли населенных пунктов, расположенного по адресу: Свердловская область, Сысертский район, село Никольское;

13) части единого землепользования площадью 57 кв.м с кадастровым номером 66:25:0000000:73 (входящий кадастровый номер земельного участка 66:25:4401004:86, площадью 8389 кв.м), площадью 27679 кв.м, видом разрешенного использования - земельные участки занимаемые автомобильными дорогами, категорией земель - земли населенных пунктов, расположенного по адресу: Свердловская область, Сысертский район, село Никольское;

14) части единого землепользования площадью 26 кв.м с кадастровым номером 66:25:0000000:74 (входящий кадастровый номер земельного участка 66:25:4401004:87, площадью 6850 кв.м), площадью 15179 кв.м, видом разрешенного использования - земельные участки занимаемые автомобильными дорогами, категорией земель - земли населенных пунктов, расположенного по адресу: Свердловская область, Сысертский район, село Никольское;

15) части единого землепользования площадью 105 кв.м с кадастровым номером 66:25:0000000:74 (входящий кадастровый номер земельного участка 66:25:4401002:93, площадью 8329 кв.м), площадью 15179 кв.м, видом разрешенного использования - земельные участки занимаемые автомобильными дорогами, категорией земель - земли населенных пунктов, расположенного по адресу: Свердловская область, Сысертский район, село Никольское;

16) части земельного участка площадью 306 кв.м с кадастровым номером 66:25:4304001:143, площадью 27698 кв. м, видом разрешенного использования - для ведения сельскохозяйственного производства, категорией земель - земли сельскохозяйственного назначения, расположенного по адресу: Свердловская область, Сысертский район, в южной части кадастрового района МО «Сысертский район».

Порядок установления зон с особыми условиями использования территорий и содержание ограничений прав на земли в границах таких зон определяется Правилами

установления охранных зон объектов электросетевого хозяйства и особых условий использования земельных участков, расположенных в границах таких зон, утвержденными постановлением Правительства Российской Федерации от 24.02.2009 № 160, согласно пункту 2 статьи 78 Земельного кодекса Российской Федерации, использование земель сельскохозяйственного назначения или земельных участков в составе таких земель, предоставляемых на период осуществления строительства, реконструкции дорог, линий электропередачи, линий связи (в том числе линейно-кабельных сооружений), нефтепроводов, газопроводов и иных трубопроводов, и использование таких земельных участков и (или) земель для строительства, реконструкции, капитального или текущего ремонта, эксплуатации сооружений, на основании публичного сервитута осуществляется при наличии утвержденного проекта рекультивации таких земель для нужд сельского хозяйства без перевода земель сельскохозяйственного назначения в земли иных категорий.

2. Утвердить схему расположения границ публичного сервитута на кадастровом плане территории с описанием местоположения границ (прилагается).

3. Установить в соответствии с пунктами 3, 4, 5 статьи 39.46 Земельного кодекса Российской Федерации размер платы за публичный сервитут, согласно следующему расчету:

| | |
|--|------------|
| Размер платы за публичный сервитут в отношении земель кадастровых кварталов 66:25:4401005, 66:25:4401003, 66:25:4401004, 66:25:4401002, 66:25:4304001, государственная собственность на которые не разграничена | |
| Средний уровень кадастровой стоимости земель по Сысертскому городскому округу за квадратный метр согласно приказу Министерства по управлению государственным имуществом Свердловской области от 21.11.2022 № 5500 (руб.), сегмент «иное использование» | 620,63 |
| Площадь земель, в отношении которых устанавливается публичный сервитут (кв.м) | 7687 |
| Срок публичного сервитута (лет) | 49 |
| Годовая плата за публичный сервитут согласно пункту 5 статьи 39.46 Земельного кодекса Российской Федерации, без учета НДС (руб.)* | 477,08 |
| Итоговая плата за весь период установления публичного сервитута без учета НДС (руб.)* | 23376,92 |
| Размер платы за публичный сервитут в отношении части земельного участка с кадастровым номером 66:25:0000000:7515 | |
| Площадь земельного участка (кв.м) | 4008 |
| Площадь части земельного участка (кв.м) | 49 |
| Кадастровая стоимость земельного участка, в отношении которого устанавливается публичный сервитут | 1513581,12 |
| Срок публичного сервитута (лет) | 49 |
| Годовая плата за публичный сервитут согласно пункту 4 статьи 39.46 Земельного кодекса РФ без учета НДС (руб.)* | 1,85 |
| Итоговая плата за весь период установления публичного сервитута без учета НДС (руб.)* | 90,65 |
| Размер платы за публичный сервитут в отношении частей единого землепользования с кадастровым номером 66:25:0000000:273 (входящие кадастровые номера земельных участков 66:25:4401005:124, 66:25:4401005:125, 66:25:4401005:126, 66:25:4401005:127, | |

| | |
|---|----------|
| 66:25:4401005:149, 66:25:4401005:128, 66:25:4401005:129, 66:25:4401005:130, 66:25:4401005:131) | |
| Площадь земельного участка (кв.м) | 7625 |
| Площадь частей земельных участков (кв.м) | 697 |
| Кадастровая стоимость земельного участка, в отношении которого устанавливается публичный сервитут | 2879505 |
| Срок публичного сервитута (лет) | 49 |
| Годовая плата за публичный сервитут согласно пункту 4 статьи 39.46 Земельного кодекса РФ без учета НДС (руб.)* | 26,32 |
| Итоговая плата за весь период установления публичного сервитута без учета НДС (руб.)* | 1289,68 |
| Общая итоговая плата за весь период установления публичного сервитута без учета НДС (руб.)* | 24757,25 |
| *налоговым агентом НДС является обладатель публичного сервитута - публичное акционерное общество «Россети Урал» | |

Плата за публичный сервитут вносится единым платежом за весь срок публичного сервитута до начала использования земель и частей земельных участков, но не позднее 6 (шести) месяцев со дня издания постановления по следующим реквизитам: получатель платежа: УФК по Свердловской области (Комитет по управлению муниципальным имуществом, архитектуре и градостроительству Администрации Сысертского городского округа); назначение: оплата по постановлению Администрации Сысертского городского округа, его дата и номер; банк получателя: Уральское ГУ Банка России//УФК по Свердловской области г. Екатеринбург; расчетный счет 03100643000000016200, корреспондентский счет 40102810645370000054, БИК банка 016577551, ОКТМО 65722000, ОГРН 1026602176072, ИНН 6652003037, КПП 668501001, КБК 90211105410040000120.

4. Установить, что график проведения работ в целях размещения и эксплуатации линейного объекта электросетевого хозяйства: «Строительство ответвления от ВЛ 10 кВ Новоипатово ПС 35/10 Щелкун на ТП-75119. ТП-75119. ВЛ-0,4 кВ Южная от ТП-75119 с установкой узлов учета (электроснабжение ЭПУ-0,4 кВ, находящихся по адресу: Свердловская обл, Сысертский р-н, с. Никольское, К/№: 66:25:4401005:850) (2,32 км, 0,063 МВА, 2 т.у.)» не требуется.

4. Публичный сервитут считается установленным со дня внесения сведений о нем в Единый государственный реестр недвижимости.

5. Комитету по управлению муниципальным имуществом, архитектуре и градостроительству Администрации Сысертского городского округа в течение 5 (пяти) рабочих дней со дня принятия настоящего постановления направить его копию:

1) в Управление Федеральной службы государственной регистрации, кадастра и картографии по Свердловской области;

2) публичному акционерному обществу «Россети Урал»;

3) правообладателям земельного участка с кадастровым номером 66:25:4304001:143 и единых землепользований с кадастровыми номерами 66:25:0000000:73 (входящие кадастровые номера земельных участков 66:25:4401003:22, 66:25:4401004:86), 66:25:0000000:74 (входящие кадастровые номера земельных участков 66:25:4401004:87, 66:25:4401002:93).

6. Отделу информационных технологий муниципального казенного учреждения «Управление хозяйственного и транспортного обслуживания Сысертского городского округа» обеспечить размещение постановления на официальном сайте Сысертского

городского округа в сети Интернет в подразделе «Решения об установлении публичного сервитута» раздела «Администрация» в течение 5 (пяти) календарных дней со дня принятия настоящего постановления.

7. Публичному акционерному обществу «Россети Урал»:

1) заключить соглашения об осуществлении публичного сервитута с правообладателями земельных участков с кадастровыми номерами 66:25:4304001:143 и единых землепользований с кадастровыми номерами 66:25:0000000:73 (входящие кадастровые номера земельных участков 66:25:4401003:22, 66:25:4401004:86), 66:25:0000000:74 (входящие кадастровые номера земельных участков 66:25:4401004:87, 66:25:4401002:93);

2) неукоснительно соблюдать требования Федерального закона от 25 июня 2002 года № 73-ФЗ «Об объектах культурного наследия (памятниках истории и культуры) народов Российской Федерации», в связи с тем, что на землях и частях земельных участков, в отношении которых был установлен публичный сервитут, может располагаться археологический культурный слой;

3) согласно статье 42 Земельного кодекса Российской Федерации сохранять межевые, геодезические и другие специальные знаки, установленные на землях, земельных участках, в соответствии с законодательством;

4) привести земли и части земельных участков в состояние, пригодное для использования в соответствии с разрешенным использованием, в срок не позднее чем 3 (три) месяца после завершения строительства, капитального или текущего ремонта, реконструкции, эксплуатации, консервации, сноса инженерного сооружения, для размещения которого был установлен публичный сервитут, после завершения деятельности, для обеспечения которой установлен публичный сервитут.

8. Контроль за исполнением настоящего постановления возложить на Председателя Комитета по управлению муниципальным имуществом, архитектуре и градостроительству Администрации Сысертского городского округа Е.А. Капалину.

9. Настоящее постановление опубликовать в официальном издании «Вестник Сысертского городского округа» и сетевом издании «Официальный интернет-портал правовой информации Сысертского городского округа» (сысерть-право.рф) в сети Интернет в течение 5 (пяти) рабочих дней со дня принятия постановления.

Глава Сысертского
городского округа

Д.А. Нисковских

ДОКУМЕНТ ПОДПИСАН
ЭЛЕКТРОННОЙ ПОДПИСЬЮ

Сертификат 00E92BE483D6541C848C06C15BBD4057E5
Владелец **Нисковских Дмитрий Андреевич**
Действителен с 15.05.2023 по 07.08.2024

Приложение
к постановлению Администрации
Сысертского городского округа
от 15.09.2023 № 2678-ПА

**Схема расположения границ публичного сервитута на кадастровом плане
территории с описанием местоположения границ**

| Сведения об объекте | | |
|---------------------|---|---|
| № п/п | Характеристики объекта | Описание характеристик |
| 1 | 2 | 3 |
| 1 | Местоположение объекта | Свердловская область, Сысертский р-н |
| 2 | Площадь объекта ± величина погрешности определения площади ($P \pm \Delta P$), м ² | 8959 ± 33 |
| 3 | Иные характеристики объекта | 1. Строительство ответвления от ВЛ 10 кВ Новоипатово ПС 35/10 Щелкун на ТП-75119. ТП-75119. ВЛ-0,4 кВ Южная от ТП-75119 с установкой узлов учета (электропитание ЭПУ-0,4 кВ, находящихся по адресу: Свердловская обл, Сысертский р-н, с. Никольское, К/№: 66:25:4401005:850) (2,32 км, 0,063 МВА, 2 т.у.) |

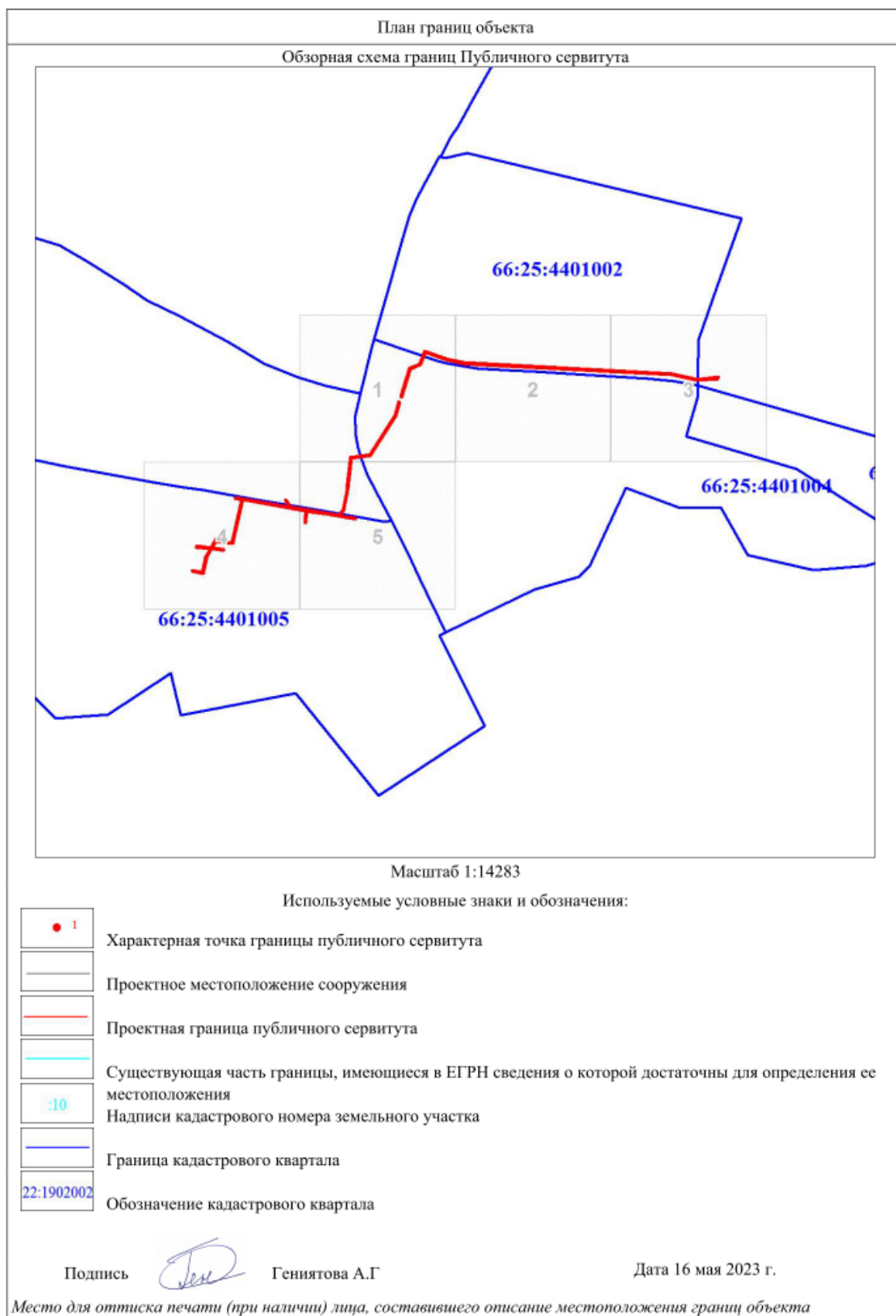
| Сведения о местоположении границ объекта | | | | | |
|---|---------------|------------|---|---|---|
| 1. Система координат МСК-66, зона I | | | | | |
| 2. Сведения о характерных точках границ объекта | | | | | |
| Обозначение характерных точек границ | Координаты, м | | Метод определения координат характерной точки | Средняя квадратическая погрешность положения характерной точки (M), м | Описание обозначения точки на местности (при наличии) |
| | X | Y | | | |
| 1 | 2 | 3 | 4 | 5 | 6 |
| 1 | 326847.36 | 1553627.24 | Геодезический метод | 0.1 | - |
| 2 | 326850.33 | 1553623.99 | Геодезический метод | 0.1 | - |
| 3 | 326811.28 | 1553611.67 | Геодезический метод | 0.1 | - |
| 4 | 326696.28 | 1553539.18 | Геодезический метод | 0.1 | - |
| 5 | 326689.16 | 1553483.73 | Геодезический метод | 0.1 | - |
| 6 | 326598.85 | 1553472.72 | Геодезический метод | 0.1 | - |
| 7 | 326598.64 | 1553474.12 | Геодезический метод | 0.1 | - |
| 8 | 326535.78 | 1553461.43 | Геодезический метод | 0.1 | - |
| 9 | 326535.99 | 1553460.05 | Геодезический метод | 0.1 | - |
| 10 | 326521.86 | 1553450.79 | Геодезический метод | 0.1 | - |
| 11 | 326545.73 | 1553311.06 | Геодезический метод | 0.1 | - |
| 12 | 326567.04 | 1553298.53 | Геодезический метод | 0.1 | - |
| 13 | 326565.99 | 1553294.76 | Геодезический метод | 0.1 | - |
| 14 | 326546.59 | 1553305.99 | Геодезический метод | 0.1 | - |
| 15 | 326573.00 | 1553151.37 | Геодезический метод | 0.1 | - |
| 16 | 326569.00 | 1553150.51 | Геодезический метод | 0.1 | - |
| 17 | 326566.00 | 1553168.46 | Геодезический метод | 0.1 | - |
| 18 | 326561.03 | 1553167.33 | Геодезический метод | 0.1 | - |
| 19 | 326560.85 | 1553168.56 | Геодезический метод | 0.3 | - |
| 20 | 326530.59 | 1553160.44 | Геодезический метод | 0.1 | - |
| 21 | 326443.13 | 1553140.62 | Геодезический метод | 0.1 | - |
| 22 | 326448.69 | 1553095.94 | Геодезический метод | 0.1 | - |
| 23 | 326453.76 | 1553098.71 | Геодезический метод | 0.1 | - |
| 24 | 326455.30 | 1553095.06 | Геодезический метод | 0.1 | - |
| 25 | 326428.05 | 1553080.26 | Геодезический метод | 0.1 | - |
| 26 | 326433.02 | 1553038.14 | Геодезический метод | 0.1 | - |

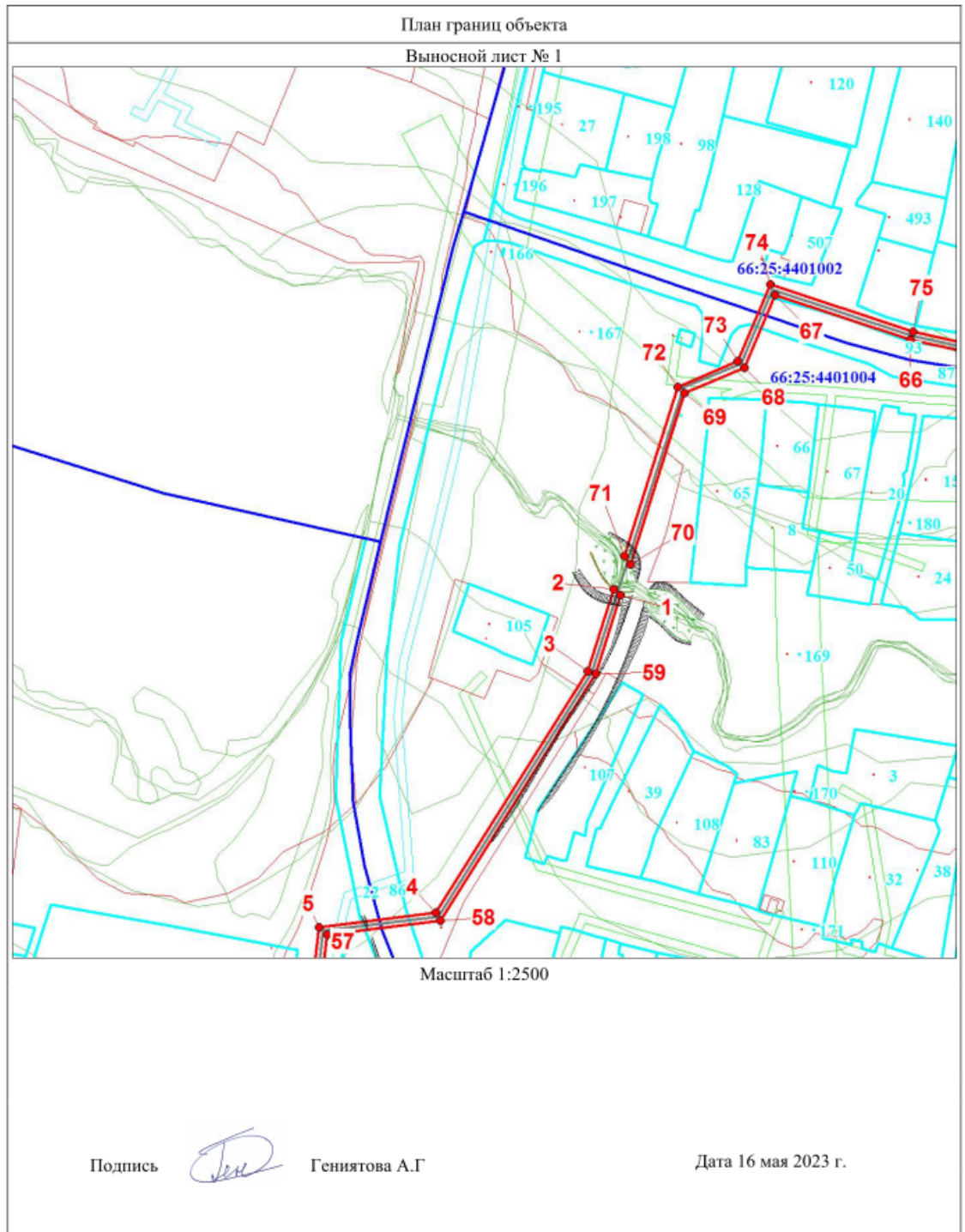
| Сведения о местоположении границ объекта | | | | | |
|---|---------------|------------|---|---|--|
| 1. Система координат МСК-66, зона 1 | | | | | |
| 2. Сведения о характерных точках границ объекта | | | | | |
| Обозначение характерных точек границ | Координаты, м | | Метод определения координат характерной точки | Средняя квадратическая погрешность положения характерной точки (Mt), м | Описание обозначения точки на местности (при наличии) |
| | X | Y | | | |
| 27 | 326428.97 | 1553037.93 | Геодезический метод | 0.1 | - |
| 28 | 326424.27 | 1553078.08 | Геодезический метод | 0.1 | - |
| 29 | 326401.45 | 1553065.07 | Геодезический метод | 0.1 | - |
| 30 | 326357.53 | 1553055.43 | Геодезический метод | 0.1 | - |
| 31 | 326362.90 | 1553027.04 | Геодезический метод | 0.1 | - |
| 32 | 326359.02 | 1553026.07 | Геодезический метод | 0.1 | - |
| 33 | 326352.83 | 1553058.54 | Геодезический метод | 0.1 | - |
| 34 | 326400.29 | 1553068.91 | Геодезический метод | 0.1 | - |
| 35 | 326423.80 | 1553082.25 | Геодезический метод | 0.1 | - |
| 36 | 326419.56 | 1553117.81 | Геодезический метод | 0.1 | - |
| 37 | 326423.63 | 1553118.13 | Геодезический метод | 0.1 | - |
| 38 | 326427.53 | 1553084.77 | Геодезический метод | 0.1 | - |
| 39 | 326444.84 | 1553094.52 | Геодезический метод | 0.1 | - |
| 40 | 326438.68 | 1553143.63 | Геодезический метод | 0.1 | - |
| 41 | 326565.33 | 1553172.41 | Геодезический метод | 0.1 | - |
| 42 | 326533.15 | 1553353.67 | Геодезический метод | 0.1 | - |
| 43 | 326529.07 | 1553354.60 | Геодезический метод | 0.1 | - |
| 44 | 326520.77 | 1553353.19 | Геодезический метод | 0.1 | - |
| 45 | 326511.34 | 1553351.66 | Геодезический метод | 0.1 | - |
| 46 | 326510.28 | 1553353.30 | Геодезический метод | 0.1 | - |
| 47 | 326498.75 | 1553351.86 | Геодезический метод | 0.1 | - |
| 48 | 326498.52 | 1553354.40 | Геодезический метод | 0.1 | - |
| 49 | 326532.51 | 1553357.60 | Геодезический метод | 0.1 | - |
| 50 | 326523.94 | 1553417.03 | Геодезический метод | 0.1 | - |
| 51 | 326520.68 | 1553435.77 | Геодезический метод | 0.1 | - |
| 52 | 326509.15 | 1553500.05 | Геодезический метод | 0.1 | - |
| 53 | 326513.22 | 1553500.47 | Геодезический метод | 0.1 | - |
| 54 | 326520.93 | 1553454.96 | Геодезический метод | 0.1 | - |
| 55 | 326536.72 | 1553465.36 | Геодезический метод | 0.1 | - |
| 56 | 326604.45 | 1553477.79 | Геодезический метод | 0.1 | - |
| 57 | 326685.71 | 1553487.34 | Геодезический метод | 0.1 | - |
| 58 | 326692.53 | 1553541.52 | Геодезический метод | 0.1 | - |
| 59 | 326809.83 | 1553615.41 | Геодезический метод | 0.1 | - |
| 1 | 326847.36 | 1553627.24 | Геодезический метод | 0.1 | - |
| | | | | | - |
| 60 | 326921.99 | 1554548.94 | Геодезический метод | 0.1 | - |
| 61 | 326914.97 | 1554545.29 | Геодезический метод | 0.1 | - |
| 62 | 326911.38 | 1554485.46 | Геодезический метод | 0.1 | - |
| 63 | 326927.71 | 1554411.41 | Геодезический метод | 0.1 | - |
| 64 | 326955.40 | 1553877.52 | Геодезический метод | 0.1 | - |
| 65 | 326958.78 | 1553812.32 | Геодезический метод | 0.1 | - |
| 66 | 326969.08 | 1553765.47 | Геодезический метод | 0.1 | - |
| 67 | 326990.45 | 1553700.81 | Геодезический метод | 0.1 | - |
| 68 | 326955.83 | 1553686.14 | Геодезический метод | 0.1 | - |
| 69 | 326943.66 | 1553657.58 | Геодезический метод | 0.1 | - |
| 70 | 326861.99 | 1553631.85 | Геодезический метод | 0.1 | - |
| 71 | 326866.14 | 1553628.98 | Геодезический метод | 0.1 | - |

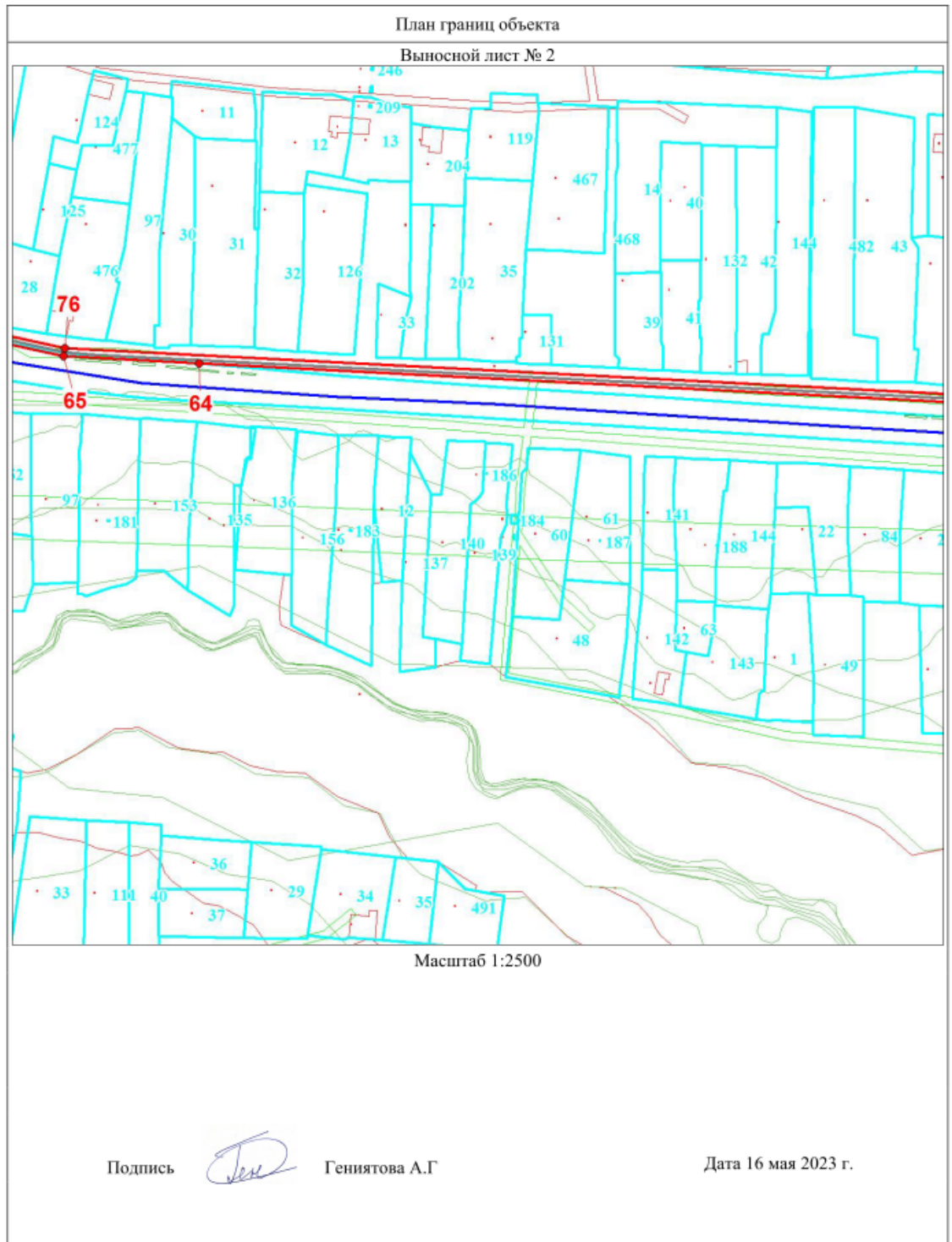
| Сведения о местоположении границ объекта | | | | | |
|---|---------------|------------|---|--|---|
| 1. Система координат МСК-66, зона 1 | | | | | |
| 2. Сведения о характерных точках границ объекта | | | | | |
| Обозначение характерных точек границ | Координаты, м | | Метод определения координат характерной точки | Средняя квадратическая погрешность положения характерной точки (Mt), м | Описание обозначения точки на местности (при наличии) |
| | X | Y | | | |
| 72 | 326946.52 | 1553654.34 | Геодезический метод | 0.1 | - |
| 73 | 326959.01 | 1553683.15 | Геодезический метод | 0.1 | - |
| 74 | 326995.41 | 1553698.52 | Геодезический метод | 0.1 | - |
| 75 | 326972.91 | 1553766.63 | Геодезический метод | 0.1 | - |
| 76 | 326962.75 | 1553812.78 | Геодезический метод | 0.1 | - |
| 77 | 326931.70 | 1554411.78 | Геодезический метод | 0.1 | - |
| 78 | 326915.30 | 1554486.25 | Геодезический метод | 0.1 | - |
| 60 | 326921.99 | 1554548.94 | Геодезический метод | 0.1 | - |
| 3. Сведения о характерных точках части (частей) границы объекта | | | | | |
| Обозначение характерных точек части границы | Координаты, м | | Метод определения координат характерной точки | Средняя квадратическая погрешность положения характерной точки (Mt), м | Описание обозначения точки на местности (при наличии) |
| | X | Y | | | |
| 1 | 2 | 3 | 4 | 5 | 6 |
| - | - | - | - | - | - |

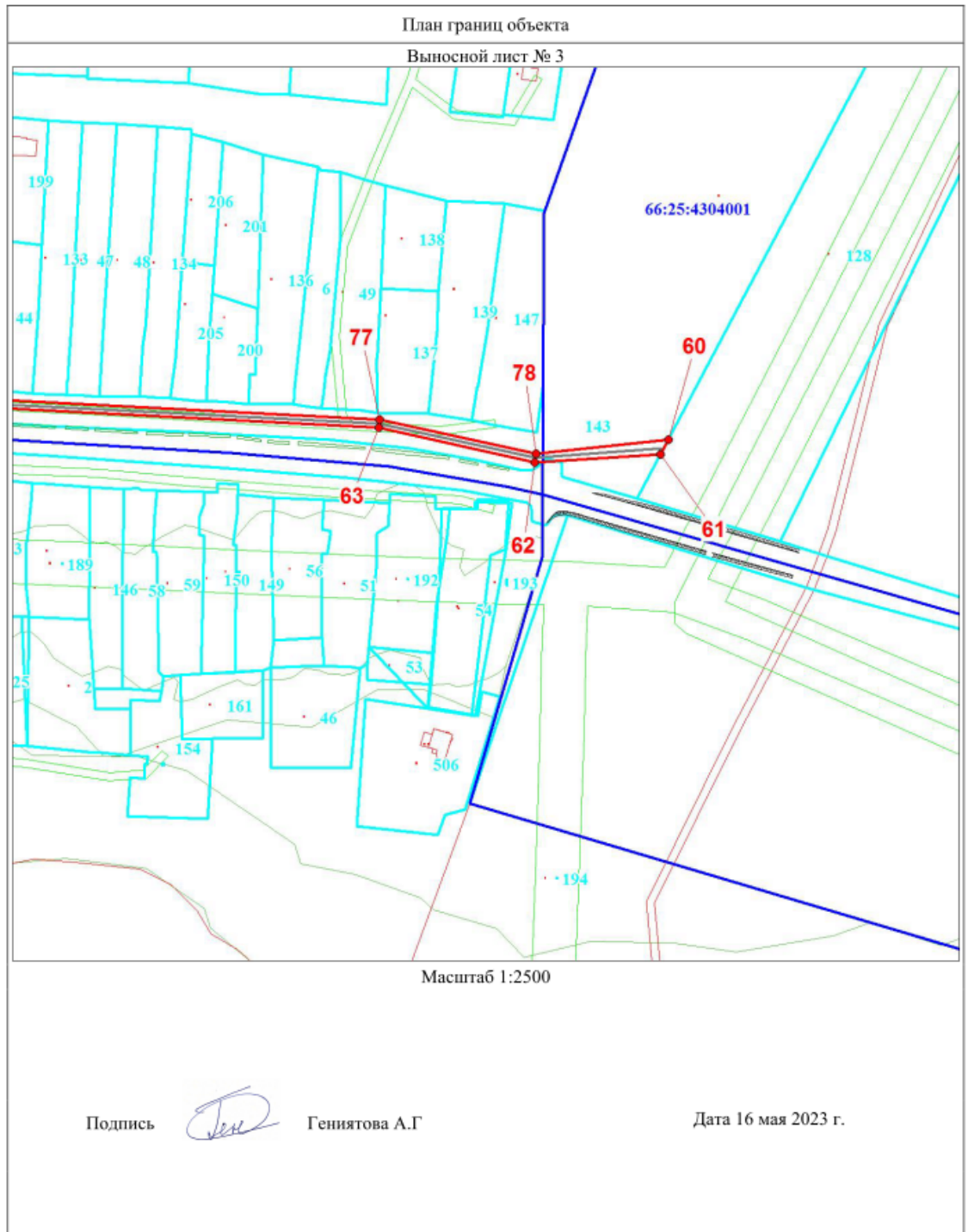
Раздел 3

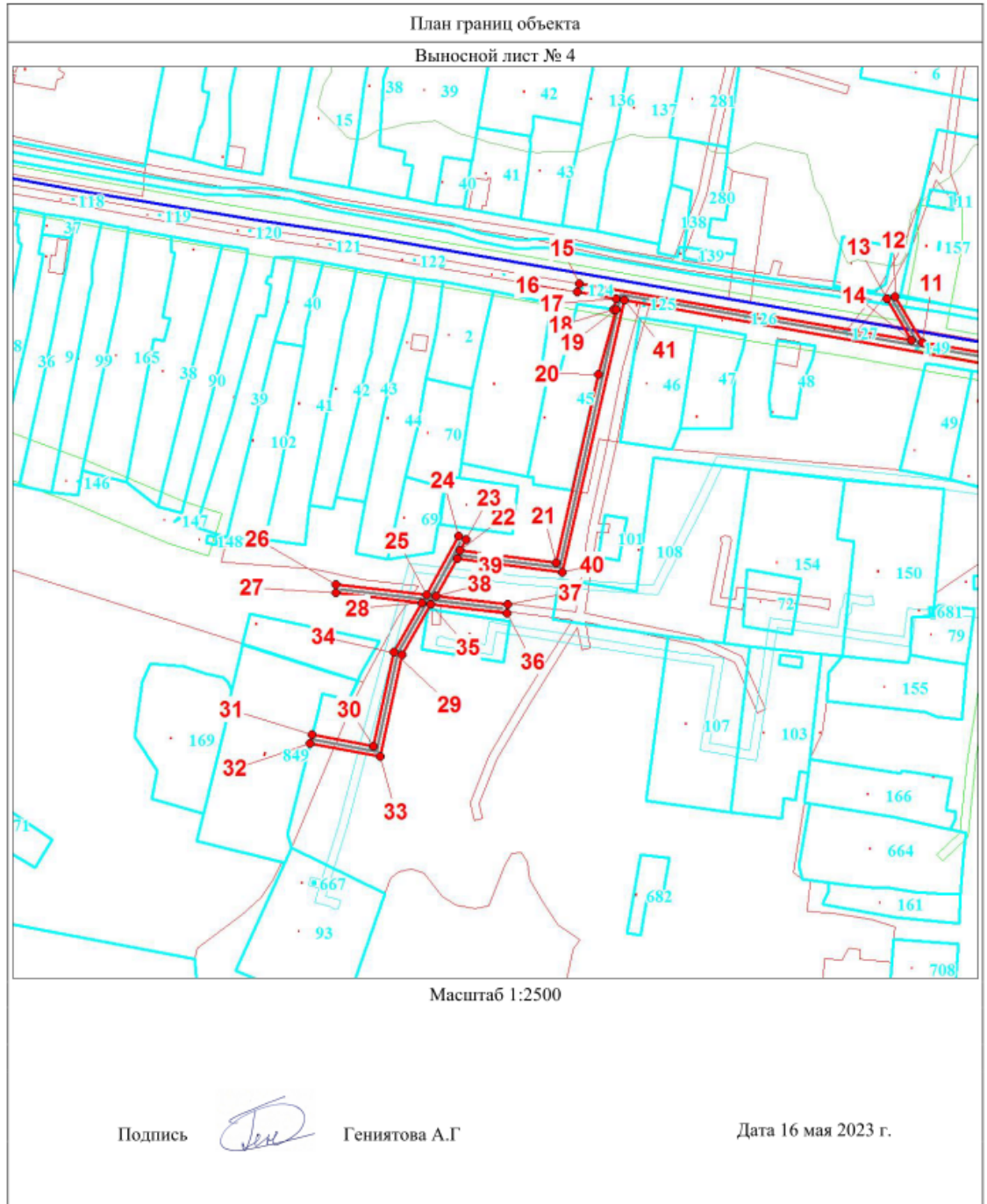
| Сведения о местоположении измененных (уточненных) границ объекта | | | | | | | |
|--|----------------------------|---|---------------------------------------|---|---|--|---|
| 1. Система координат МСК-66, зона 1 | | | | | | | |
| 2. Сведения о характерных точках границ объекта | | | | | | | |
| Обозначение характерных точек границ | Существующие координаты, м | | Измененные (уточненные) координаты, м | | Метод определения координат характерной точки | Средняя квадратическая погрешность положения характерной точки (Mt), м | Описание обозначения точки на местности (при наличии) |
| | X | Y | X | Y | | | |
| 1 | 2 | 3 | 4 | 5 | 6 | 7 | 8 |
| - | - | - | - | - | - | - | - |
| 3. Сведения о характерных точках части (частей) границы объекта | | | | | | | |
| Обозначение характерных точек части границы | Существующие координаты, м | | Измененные (уточненные) координаты, м | | Метод определения координат характерной точки | Средняя квадратическая погрешность положения характерной точки (Mt), м | Описание обозначения точки на местности (при наличии) |
| | X | Y | X | Y | | | |
| 1 | 2 | 3 | 4 | 5 | 6 | 7 | 8 |
| - | - | - | - | - | - | - | - |

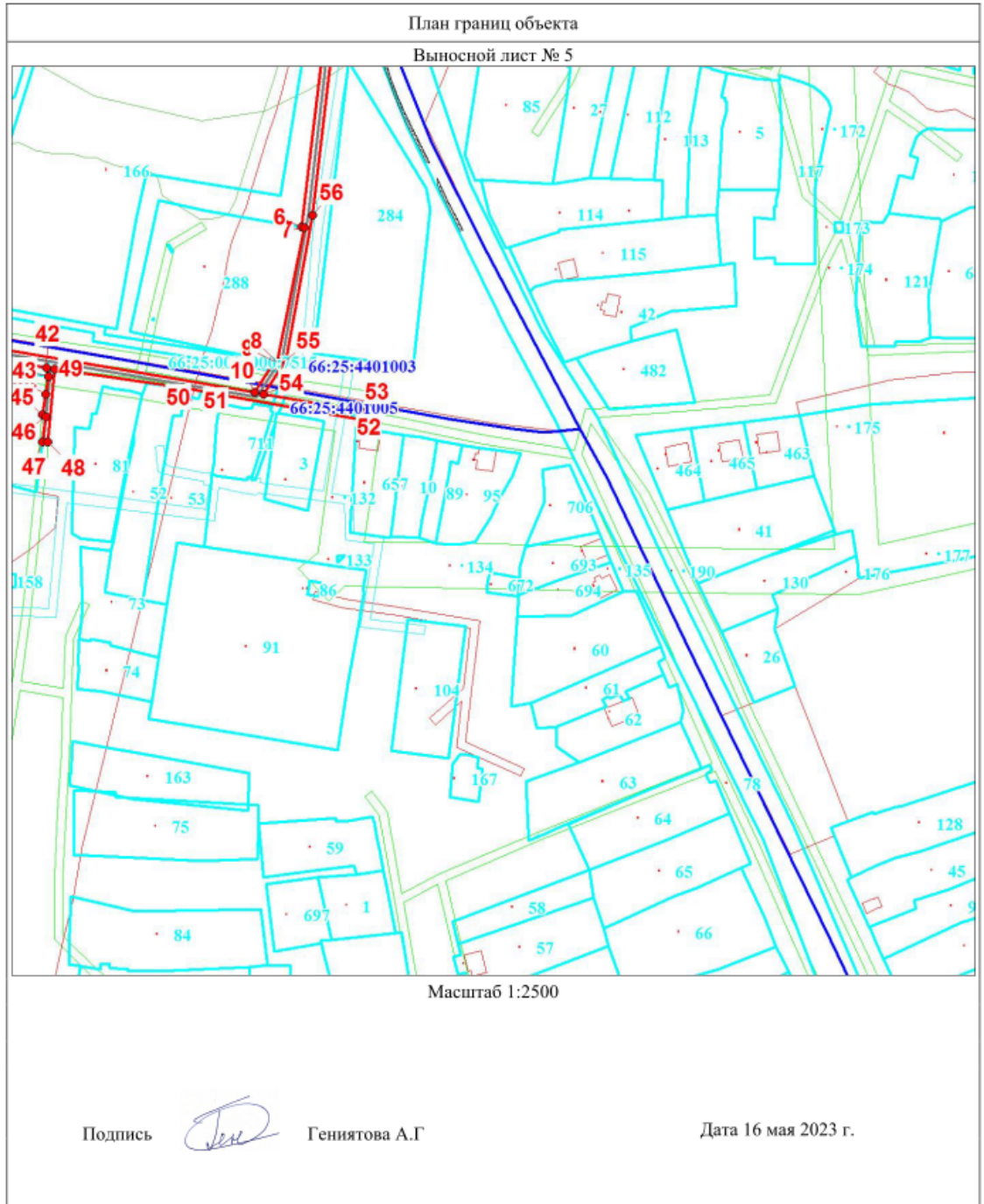












| Текстовое описание местоположения границ объекта | | |
|--|----------|------------------------------|
| Прохождение границы | | Описание прохождения границы |
| от точки | до точки | |
| 1 | 2 | 3 |
| - | - | - |