

Утверждена

Постановлением Администрации Сысертского городского округа

(наименование документа об утверждении, включая наименования органов государственной власти или органов местного самоуправления, принявших решение об утверждении схемы или подписавших соглашение о перераспределении земельных участков)




от _____ № _____

Схема расположения земельного участка или земельных участков на кадастровом плане территории

Площадь земельного участка 892 м2		
Обозначение характерных точек границ	Координаты, м	
	X	Y
1	2	3
н1	365006,95	1555292,39
н2	364975,93	1555297,33
н3	364975,83	1555296,43
н4	364972,46	1555267,92
н5	365001,61	1555263,80

Масштаб 1: 500 МСК-66, зона 1.

Условные обозначения:

-  - Граница кадастрового квартала
- 66:25:2901028 - обозначение кадастрового квартала
-  - существующая часть границы, имеющиеся сведения в ГКН которой достаточны для определения ее местоположения
- :159 - обозначение земельного участка, имеющиеся в ГКН сведения о границе которого достаточны для определения ее местоположения на местности
- н1 - обозначение характерной точки земельного участка
-  - вновь образованная часть границы, сведения о которой достаточны для определения ее местоположения
- :158 - обозначение уточняемого земельного участка

