

Утверждена

(наименование документа об утверждении, включая наименования органов государственной власти или

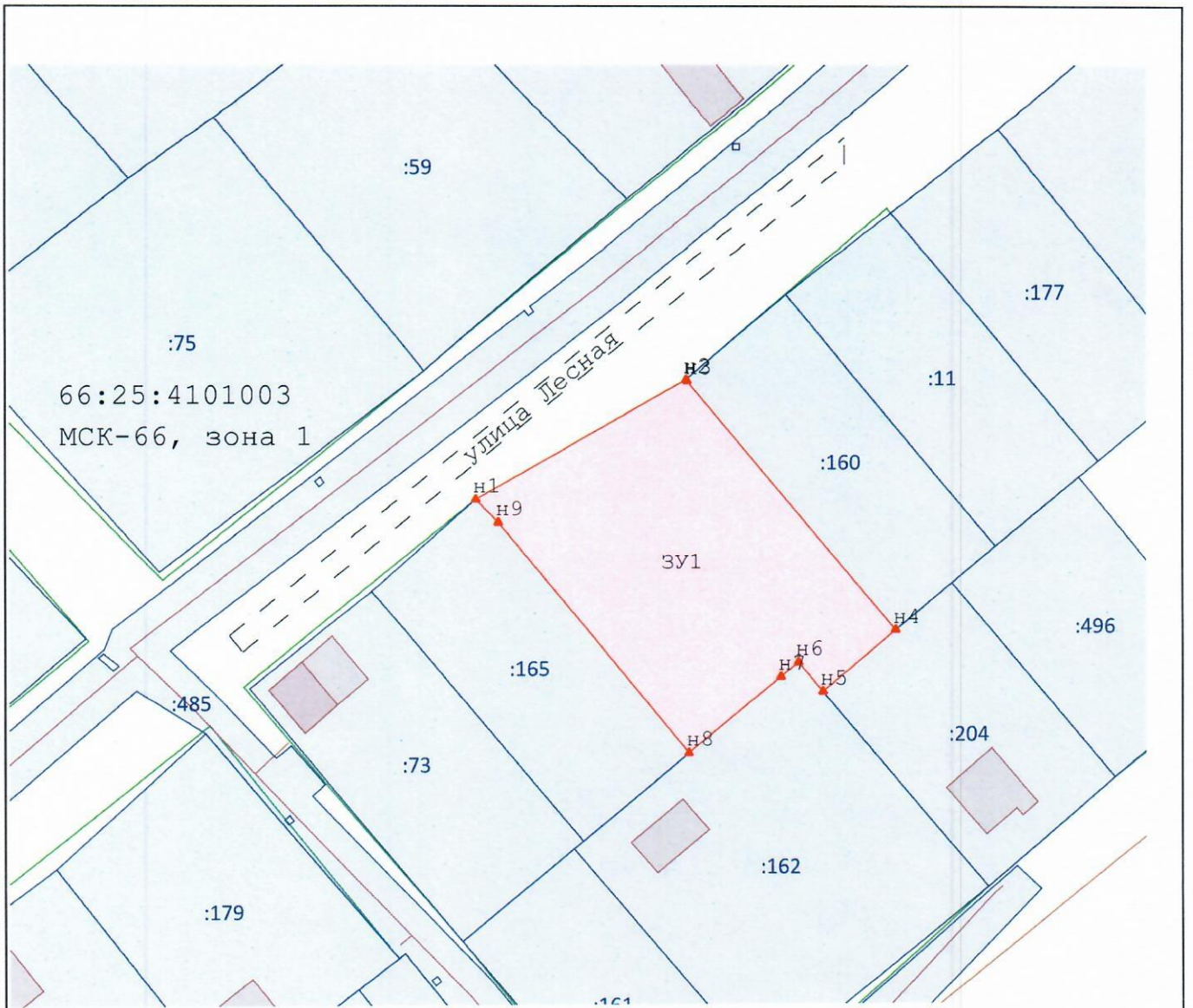
органов местного самоуправления, принявших решение об утверждении схемы или

подписавших соглашение о перераспределении земельных участков)

от _____ № _____




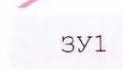







Схема расположения земельного участка или земельных участков на кадастровом плане территории

Площадь земельного участка _____ 1 799 м²		
<small>(указывается проектная площадь образуемого земельного участка, вычисленная с использованием технологических и программных средств, в том числе размещенных на официальном сайте федерального органа исполнительной власти, уполномоченного Правительством Российской Федерации на осуществление государственного кадастрового учета, государственной регистрации прав, ведение Единого государственного реестра недвижимости и предоставление сведений, содержащихся в Едином государственном реестре недвижимости, в информационно-телекоммуникационной сети "Интернет" (далее - официальный сайт), с округлением до 1 квадратного метра. Указанное значение площади земельного участка может быть уточнено при проведении кадастровых работ не более чем на десять процентов)</small>		
Обозначение характерных точек границ	Координаты, м	
	<small>(указываются в случае подготовки схемы расположения земельного участка с использованием технологических и программных средств, в том числе размещенных на официальном сайте. Значения координат, полученные с использованием указанных технологических и программных средств, указываются с округлением до 0,01 метра)</small>	
	X	Y
1	2	3
н1	333 301,64	1 560 703,70
н2	333 319,86	1 560 735,92
н3	333 319,66	1 560 736,08
н4	333 281,51	1 560 767,94
н5	333 272,16	1 560 756,83
н6	333 276,61	1 560 753,06
н7	333 274,41	1 560 750,39
н8	333 262,82	1 560 736,33
н9	333 298,11	1 560 707,15
н1	333 301,64	1 560 703,70



Масштаб 1:1 000

Условные обозначения:

-  - Вновь образованная часть границы, сведения о которой достаточны для определения ее местоположения
-  - Образуемая точка, сведения о которой позволяют однозначно определить ее местоположение
-  - Граница кадастрового квартала
-  ЗУ1 - Обозначение образуемого земельного участка
-  - Образуемый земельный участок
-  - Граница ОКС
-  :193 - Кадастровый номер земельного участка
-  - Земельный участок, включенный в ЕГРН
-  - Граница территориальной зоны
-  66:25:4101003 - Номер кадастрового квартала
-  МСК-66, зона 1 - Система координат