

Утверждена

(наименованис документа об утверждении, включая наименования органов государственной власти или

органов местного самоуправления, принявших решение об утверждении схемы или

подписавших соглашение о перераспределении земельных участков)

от _____ № _____

Схема расположения земельного участка или земельных участков на кадастровом плане территории 66:25:1307001

Площадь земельного участка _____ 1 500 м²																					
<small>(указывается проектная площадь образуемого земельного участка, вычисленная с использованием технологических и программных средств, в том числе размещенных на официальном сайте федерального органа исполнительной власти, уполномоченного Правительством Российской Федерации на осуществление государственного кадастрового учета, государственной регистрации прав, ведение Единого государственного реестра недвижимости и предоставление сведений, содержащихся в Едином государственном реестре недвижимости, в информационно-телесетевой сети "Интернет" (далее - официальный сайт), с округлением до 1 квадратного метра. Указанное значение площади земельного участка может быть уточнено при проведении кадастровых работ не более чем на десять процентов)</small>																					
Обозначение характерных точек границ	Координаты, м <small>(указываются в случае подготовки схемы расположения земельного участка с использованием технологических и программных средств, в том числе размещенных на официальном сайте. Значения координат, полученные с использованием указанных технологических и программных средств, указываются с округлением до 0,01 метра)</small>																				
	<table border="1"><thead><tr><th></th><th>X</th><th>Y</th></tr><tr><th>1</th><th>2</th><th>3</th></tr></thead><tbody><tr><td>н1</td><td>374 633,83</td><td>1 553 478,88</td></tr><tr><td>н2</td><td>374 631,24</td><td>1 553 522,98</td></tr><tr><td>н3</td><td>374 596,96</td><td>1 553 520,31</td></tr><tr><td>н4</td><td>374 600,40</td><td>1 553 476,27</td></tr><tr><td>н1</td><td>374 633,83</td><td>1 553 478,88</td></tr></tbody></table>		X	Y	1	2	3	н1	374 633,83	1 553 478,88	н2	374 631,24	1 553 522,98	н3	374 596,96	1 553 520,31	н4	374 600,40	1 553 476,27	н1	374 633,83
	X	Y																			
1	2	3																			
н1	374 633,83	1 553 478,88																			
н2	374 631,24	1 553 522,98																			
н3	374 596,96	1 553 520,31																			
н4	374 600,40	1 553 476,27																			
н1	374 633,83	1 553 478,88																			







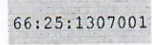
Система координат:МСК - 66 зона 1, 6 градусная

С
Ю



Масштаб 1:1 000

Условные обозначения:

-  n2 - Новая точка образуемого земельного участка
-  :3V1 - образуемый земельный участок
-  - Граница образуемого земельного участка
-  - Граница смежных земельных участков
-  :18 - Кадастровый номер смежных земельных участков
-  - Объект капитального строительства
-  - Территориальная зона
-  - Граница кадастрового квартала
-  - Граница населенного пункта
-  66:25:1307001 - Номер кадастрового квартала