

Утверждена

(наименование документа об утверждении, включая наименования органов государственной власти или

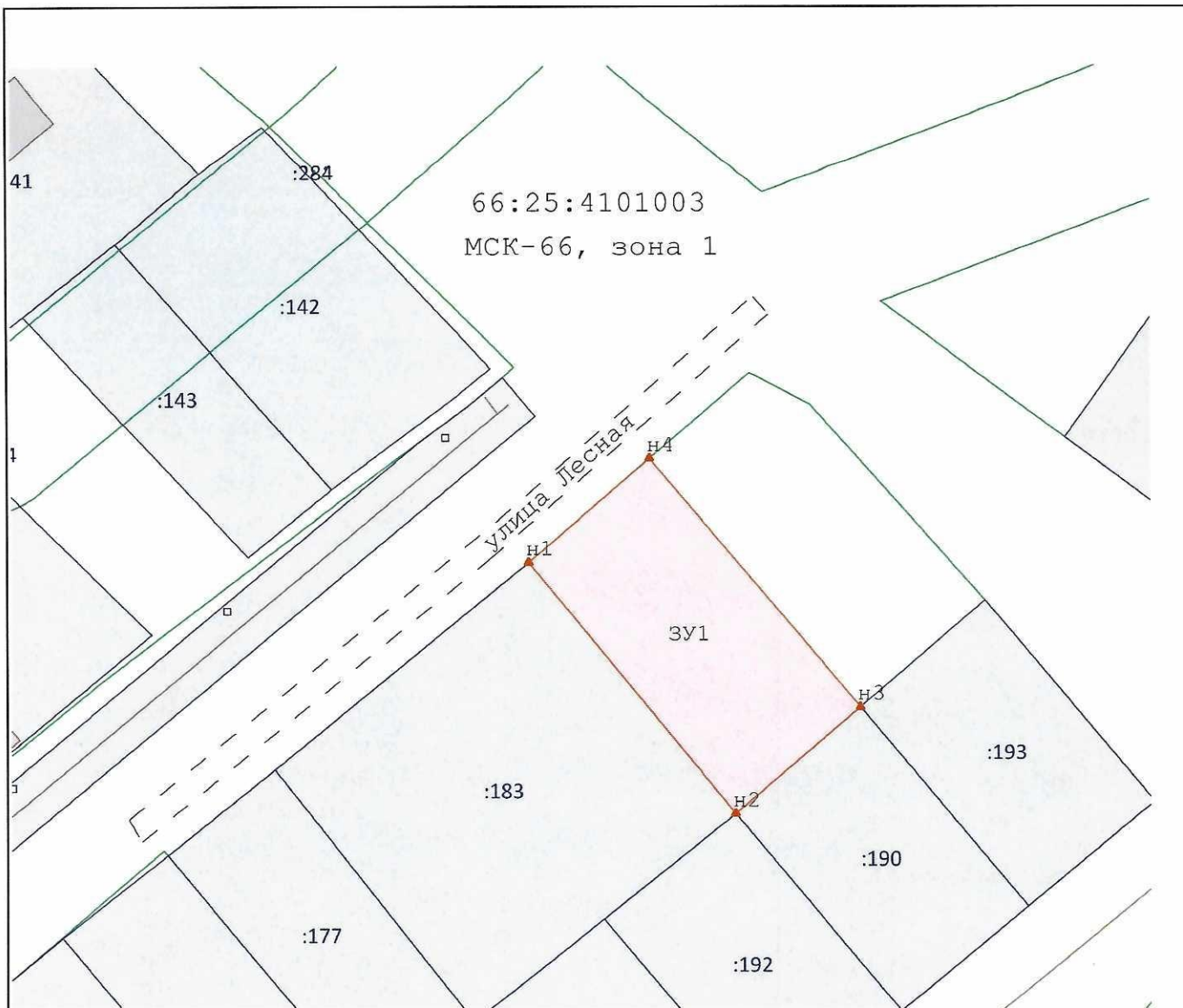
органов местного самоуправления, принявших решение об утверждении схемы или

подписавших соглашение о перераспределении земельных участков)

от _____ № _____












Схема расположения земельного участка или земельных участков на кадастровом плане территории

Площадь земельного участка _____ 1 222 м²		
<small>(указывается проектная площадь образуемого земельного участка, вычисленная с использованием технологических и программных средств, в том числе размещенных на официальном сайте федерального органа исполнительной власти, уполномоченного Правительством Российской Федерации на осуществление государственного кадастрового учета, государственной регистрации прав, ведение Единого государственного реестра недвижимости и предоставление сведений, содержащихся в Едином государственном реестре недвижимости, в информационно-телекоммуникационной сети "Интернет" (далее - официальный сайт), с округлением до 1 квадратного метра. Указанное значение площади земельного участка может быть уточнено при проведении кадастровых работ не более чем на десять процентов)</small>		
Обозначение характерных точек границ	Координаты, м	
	<small>(указываются в случае подготовки схемы расположения земельного участка с использованием технологических и программных средств, в том числе размещенных на официальном сайте. Значения координат, полученные с использованием указанных технологических и программных средств, указываются с округлением до 0,01 метра)</small>	
	X	Y
1	2	3
н1	333 389,89	1 560 822,53
н2	333 351,69	1 560 854,11
н3	333 367,88	1 560 873,16
н4	333 405,67	1 560 841,02
н1	333 389,89	1 560 822,53



Масштаб 1:1 000

Условные обозначения:

-  - вновь образованная часть границы, сведения о которой достаточны для определения ее местоположения
-  - образуемая точка, сведения о которой позволяют однозначно определить ее местоположение
-  - граница кадастрового квартала
-  - обозначение образуемого земельного участка
-  - образуемый земельный участок
-  - граница ОКС
-  - кадастровый номер земельного участка
-  - земельный участок, включенный в ЕГРН
-  - граница территориальной зоны
-  - номер кадастрового квартала
-  - система координат