

Утверждена

(наименование документа об утверждении, включая наименования органов государственной власти или

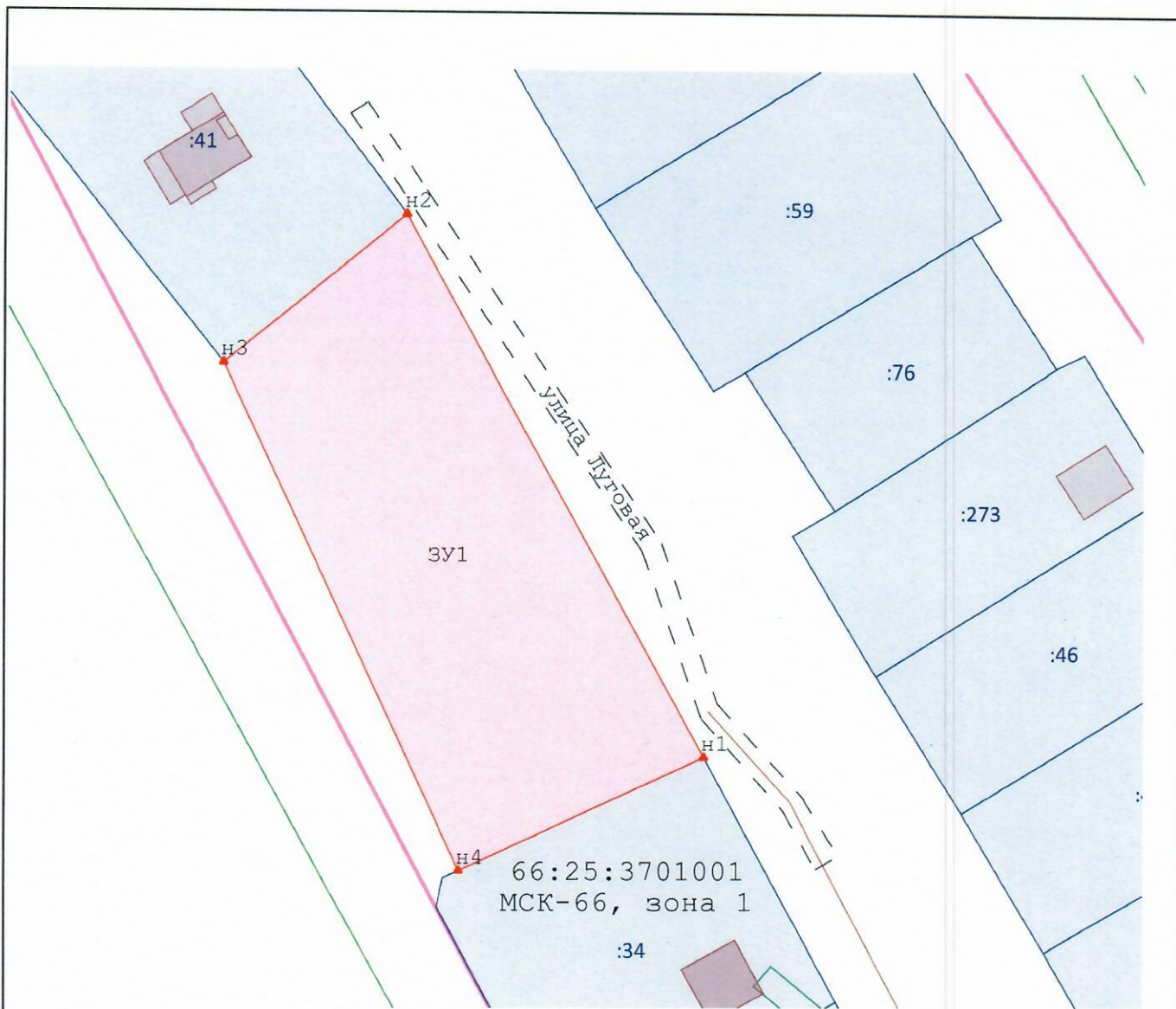
органов местного самоуправления, принявших решение об утверждении схемы или

подписавших соглашение о перераспределении земельных участков)

от _____ № _____




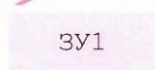







Схема расположения земельного участка или земельных участков на кадастровом плане территории

Площадь земельного участка _____ 3 453 м²		
<small>(указывается проектная площадь образуемого земельного участка, вычисленная с использованием технологических и программных средств, в том числе размещенных на официальном сайте федерального органа исполнительной власти, уполномоченного Правительством Российской Федерации на осуществление государственного кадастрового учета, государственной регистрации прав, ведение Единого государственного реестра недвижимости и предоставление сведений, содержащихся в Едином государственном реестре недвижимости, в информационно-телекоммуникационной сети "Интернет" (далее - официальный сайт), с округлением до 1 квадратного метра. Указанное значение площади земельного участка может быть уточнено при проведении кадастровых работ не более чем на десять процентов)</small>		
Обозначение характерных точек границ	Координаты, м <small>(указываются в случае подготовки схемы расположения земельного участка с использованием технологических и программных средств, в том числе размещенных на официальном сайте. Значения координат, полученные с использованием указанных технологических и программных средств, указываются с округлением до 0,01 метра)</small>	
	X	Y
1	2	3
н1	342 353,54	1 554 939,07
н2	342 436,40	1 554 893,31
н3	342 413,71	1 554 865,28
н4	342 336,16	1 554 901,48
н1	342 353,54	1 554 939,07



Масштаб 1:1 000

Условные обозначения:

-  - Вновь образованная часть границы, сведения о которой достаточны для определения ее местоположения
-  - Образующая точка, сведения о которой позволяют однозначно определить ее местоположение
-  - Граница кадастрового квартала
-  - Обозначение образуемого земельного участка
-  - образуемый земельный участок
-  - Граница ОКС
-  - Кадастровый номер земельного участка
-  - Земельный участок, включенный в ЕГРН
-  - Граница территориальной зоны
-  - Номер кадастрового квартала
-  - Система координат