

Утверждена

Схема расположения земельного участка,

(наименование документа об утверждении, включая наименования органов государственной власти или органов местного самоуправления, принявших решение об утверждении схемы или подписавших соглашение о перераспределении земельных участков)

от _____

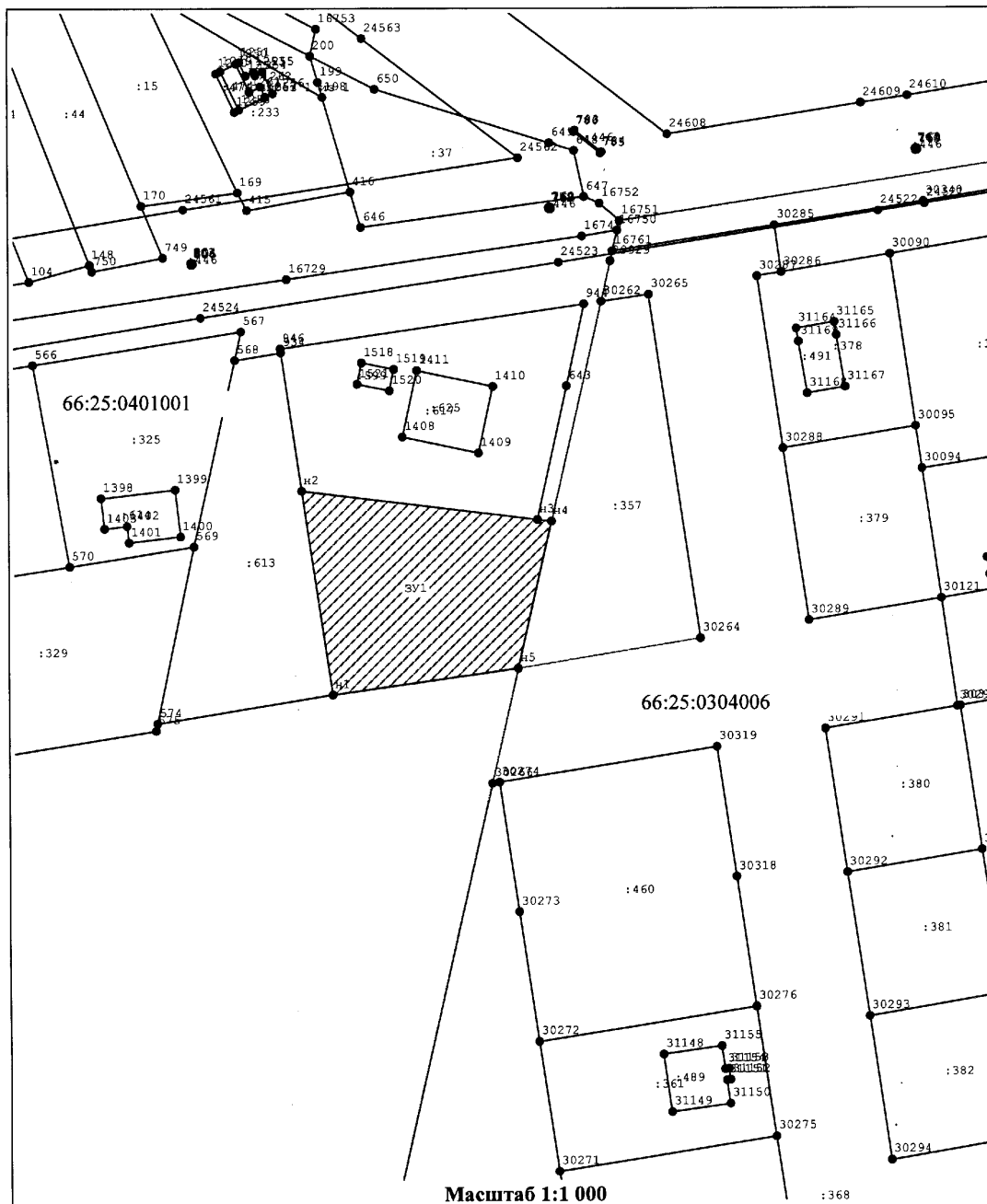
№ _____

Схема расположения земельного участка или земельных участков на кадастровом плане территории







Система координат: МСК-66 зона 1,6 градусная					
Условный номер земельного участка _____ :3У1					
Площадь земельного участка _____ 1 264 _____ м ²					
Обозначение характерных точек границ	Координаты		Обозначение характерных точек границ	Координаты	
	X	Y		X	Y
н1	374 293,03	1 540 787,21	н4	374 324,74	1 540 826,86
н2	374 330,29	1 540 781,65	н5	374 297,82	1 540 820,79
н3	374 325,05	1 540 824,34	н1	374 293,03	1 540 787,21

Масштаб 1: 1000

Администрация Сысертского городского
округа
25.12.2023
Вх.№ 24205



Условные обозначения:

-  - Вновь образуемый земельный участок
-  - Образуемая точка, сведения о которой позволяют однозначно определить ее местоположение
-  :613 - Кадастровый номер земельного участка
-  - Граница кадастрового квартала
-  66:25:0401001 - Номер кадастрового квартала
-  - Система координат

МСК-66, зона 1

Администрация Сысертского городского округа
25.12.2023
Вх.№ 24205