

(наименование документа об утверждении, включая наименования органов государственной власти или органов местного самоуправления, принявших решение об утверждении схемы или подписавших соглашение о перераспределении земельных участков)

от _____ № _____

Схема расположения земельного участка или земельных участков на кадастровом плане территории

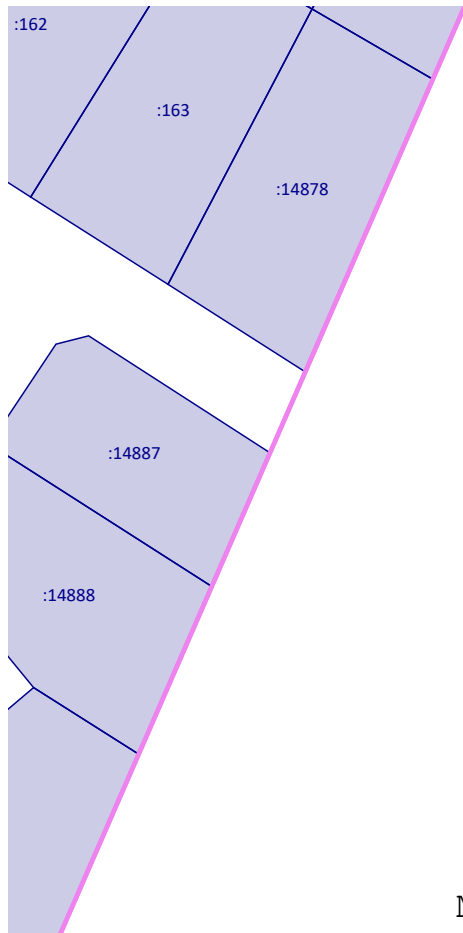
Система координат: МСК-66, зона 1

Условный номер земельного участка _____
 (указывается в случае, если предусматривается образование двух и более земельных участков)

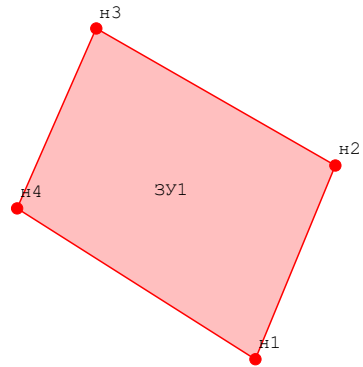
Площадь земельного участка _____ М²
 (указывается проектная площадь образуемого земельного участка, вычисленная с использованием технологических и программных средств, в том числе размещенных на официальном сайте федерального органа исполнительной власти, уполномоченного Правительством Российской Федерации на осуществление государственного кадастрового учета, государственной регистрации прав, ведение Единого государственного реестра недвижимости и предоставление сведений, содержащихся в Едином государственном реестре недвижимости, в информационно-телекоммуникационной сети "Интернет" (далее - официальный сайт), с округлением до 1 квадратного метра. Указанное значение площади земельного участка может быть уточнено при проведении кадастровых работ не более чем на десять процентов)

Обозначение характерных точек границ	Координаты		Обозначение характерных точек границ	Координаты	
	(указываются в случае подготовки схемы расположения земельного участка с использованием технологических и программных средств, в том числе размещенных на официальном сайте. Значения координат, полученные с использованием указанных технологических и программных средств, указываются с округлением до 0,01 метра)			(указываются в случае подготовки схемы расположения земельного участка с использованием технологических и программных средств, в том числе размещенных на официальном сайте. Значения координат, полученные с использованием указанных технологических и программных средств, указываются с округлением до 0,01 метра)	
	X	Y		X	Y
н1	369 390,92	1 563 043,26	н4	369 416,88	1 563 002,29
н2	369 424,27	1 563 057,01	н1	369 390,92	1 563 043,26
н3	369 447,85	1 563 015,90			

Масштаб 1: _____




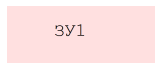



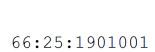


66:25:1901001
 Тер. зона ЖТ-1.2
 ЗОУИТ 66:00-6.1908, 66:00-6.1915, 66:00-6.2651, 66:00-6.2648
 Приаэродромная территория 3, 4 подзоны



МСК-66, зона 1
 Масштаб 1:1 300

Условные обозначения:

-  н2 - Образующая точка, сведения о которой позволяют однозначно определить ее местоположение
-  - Вновь образованная часть границы, сведения о которой достаточны для определения ее местоположения
-  - Образующий земельный участок
-  ЗУ1 - Обозначение образуемого земельного участка
-  - Земельный участок включенный в ЕГРН
-  :819 - Кадастровый номер земельного участка
-  - Граница кадастрового квартала
-  66:25:1901001 - Номер кадастрового квартала