

Утверждена

(наименование документа об утверждении, включая наименования органов государственной власти или органов местного самоуправления, принявших решение об утверждении схемы или подписавших соглашение о перераспределении земельных участков)

от _____ № _____

Схема расположения земельного участка или земельных участков на кадастровом плане территории

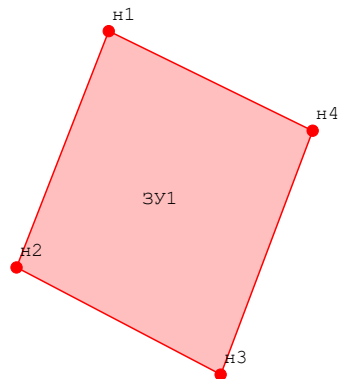
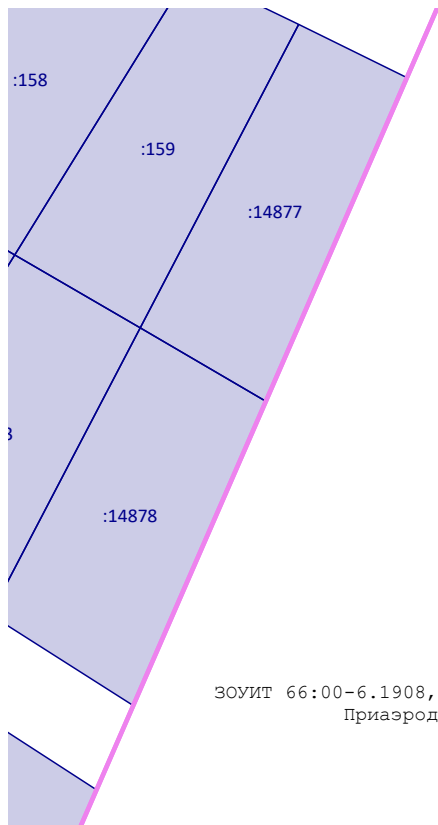
Система координат: МСК-66, зона 1

Условный номер земельного участка _____
(указывается в случае, если предусматривается образование двух и более земельных участков)

Площадь земельного участка _____ M^2
(указывается проектная площадь образуемого земельного участка, вычисленная с использованием технологических и программных средств, в том числе размещенных на официальном сайте федерального органа исполнительной власти, уполномоченного Правительством Российской Федерации на осуществление государственного кадастрового учета, государственной регистрации прав, ведение Единого государственного реестра недвижимости и предоставление сведений, содержащихся в Едином государственном реестре недвижимости, в информационно-телекоммуникационной сети "Интернет" (далее - официальный сайт), с округлением до 1 квадратного метра. Указанное значение площади земельного участка может быть уточнено при проведении кадастровых работ не более чем на десять процентов)

Обозначение характерных точек границ	Координаты		Обозначение характерных точек границ	Координаты	
	<i>(указываются в случае подготовки схемы расположения земельного участка с использованием технологических и программных средств, в том числе размещенных на официальном сайте. Значения координат, полученные с использованием указанных технологических и программных средств, указываются с округлением до 0,01 метра)</i>			<i>(указываются в случае подготовки схемы расположения земельного участка с использованием технологических и программных средств, в том числе размещенных на официальном сайте. Значения координат, полученные с использованием указанных технологических и программных средств, указываются с округлением до 0,01 метра)</i>	
	X	Y		X	Y
н1	369 528,31	1 563 051,37	н4	369 511,83	1 563 085,09
н2	369 489,20	1 563 036,13	н1	369 528,31	1 563 051,37
н3	369 471,46	1 563 069,87			

Масштаб 1: _____



66:25:1901001

Тер. зона ЖТ-1.2

ЗОУИТ 66:00-6.1908, 66:00-6.1915, 66:00-6.2651, 66:00-6.2648
 Приаэродромная территория 3, 4 подзоны

МСК-66, зона 1

Масштаб 1:1 250


Условные обозначения:



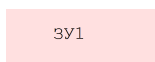
- Образующая точка, сведения о которой позволяют однозначно определить ее местоположение




- Вновь образованная часть границы, сведения о которой достаточны для определения ее местоположения



- Образующий земельный участок



- Обозначение образуемого земельного участка



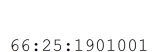
- Земельный участок включенный в ЕГРН



- Кадастровый номер земельного участка



- Граница кадастрового квартала



- Номер кадастрового квартала