

Утверждена

(наименование документа об утверждении, включая наименования органов государственной власти или

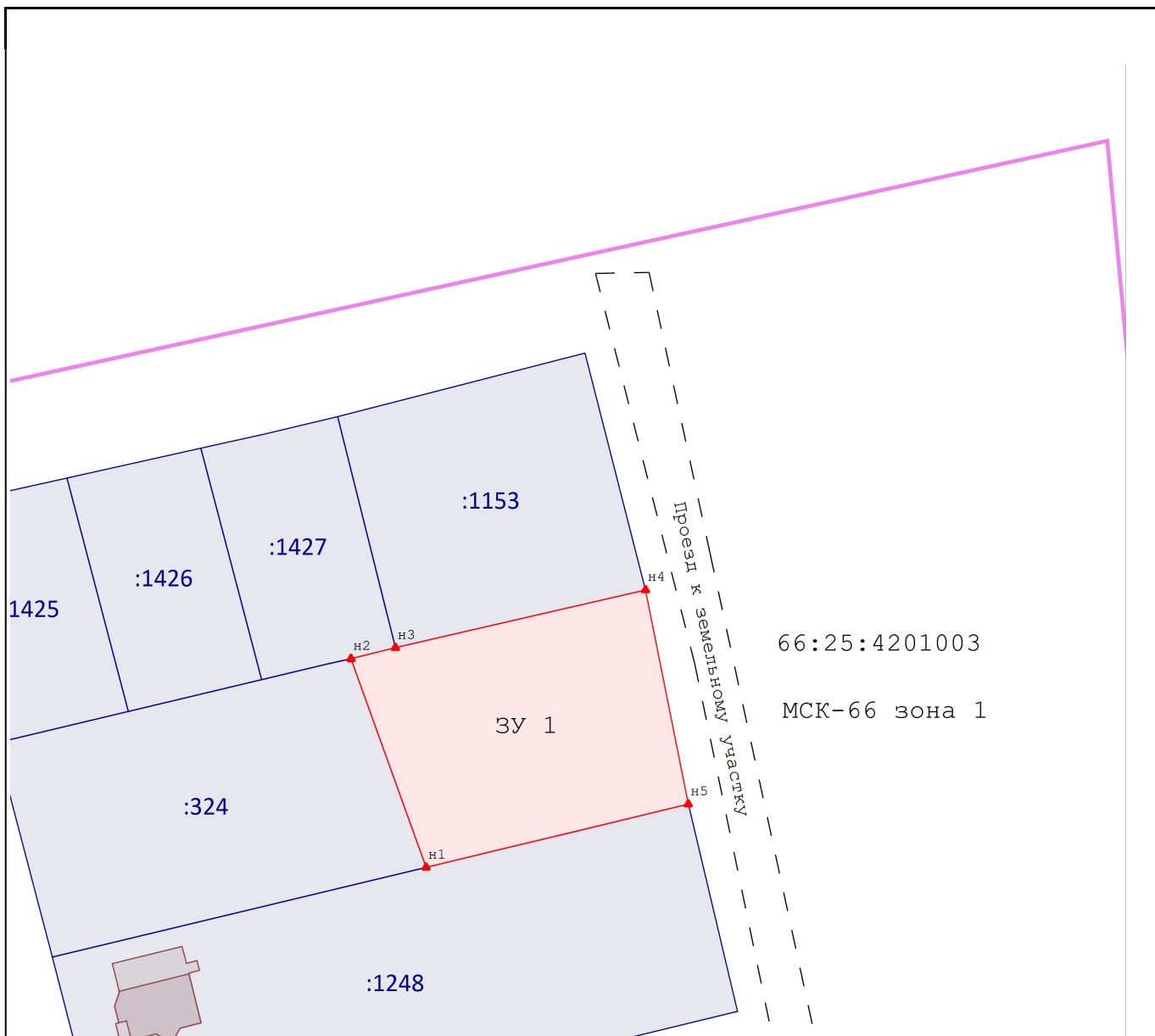
органов местного самоуправления, принявших решение об утверждении схемы или

подписавших соглашение о перераспределении земельных участков)

от _____ № _____




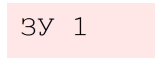


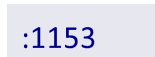

Схема расположения земельного участка или земельных участков на кадастровом плане территории

Площадь земельного участка _____ 1 527 м²		
<small>(указывается проектная площадь образуемого земельного участка, вычисленная с использованием технологических и программных средств, в том числе размещенных на официальном сайте федерального органа исполнительной власти, уполномоченного Правительством Российской Федерации на осуществление государственного кадастрового учета, государственной регистрации прав, ведение Единого государственного реестра недвижимости и предоставление сведений, содержащихся в Едином государственном реестре недвижимости, в информационно-телекоммуникационной сети "Интернет" (далее - официальный сайт), с округлением до 1 квадратного метра. Указанное значение площади земельного участка может быть уточнено при проведении кадастровых работ не более чем на десять процентов)</small>		
Обозначение характерных точек границ	Координаты, м	
	<small>(указываются в случае подготовки схемы расположения земельного участка с использованием технологических и программных средств, в том числе размещенных на официальном сайте. Значения координат, полученные с использованием указанных технологических и программных средств, указываются с округлением до 0,01 метра)</small>	
	Х	
	У	
1	2	3
н1	332 456,77	1 556 960,78
н2	332 489,28	1 556 949,07
н3	332 491,00	1 556 956,00
н4	332 500,00	1 556 995,00
н5	332 466,61	1 557 001,67
н1	332 456,77	1 556 960,78



Масштаб 1:1 000

Условные обозначения:

-  - Вновь образованная часть границы, сведения о которой достаточны для определения ее местоположения
-  н3 - Образуемая точка, сведения о которой позволяют однозначно определить ее местоположение
-  - Образуемый земельный участок
-  ЗУ 1 - Обозначения образуемого земельного участка
-  - Границы ОКС
-  - Земельный участок включенный в ЕГРН
-  :1153 - Кадастровый номер земельного участка
-  - Граница кадастрового квартала
- 66:25:4201003 - Номер кадастрового квартала
- МСК-66 зона 1 - Система координат