

Утверждена

(наименование документа об утверждении, включая наименования органов государственной власти или органов местного самоуправления, принявших решение об утверждении схемы или подписавших соглашение о перераспределении земельных участков)

от \_\_\_\_\_ № \_\_\_\_\_

**Схема расположения земельного участка или земельных участков на кадастровом плане территории**

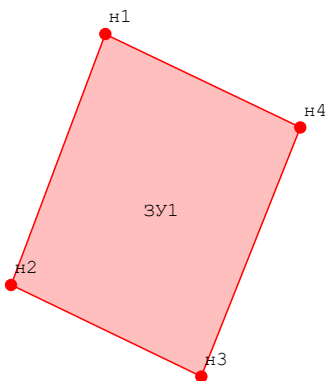
**Система координат: МСК-66, зона 1**

Условный номер земельного участка \_\_\_\_\_  
 (указывается в случае, если предусматривается образование двух и более земельных участков)

Площадь земельного участка \_\_\_\_\_ М<sup>2</sup>  
 (указывается проектная площадь образуемого земельного участка, вычисленная с использованием технологических и программных средств, в том числе размещенных на официальном сайте федерального органа исполнительной власти, уполномоченного Правительством Российской Федерации на осуществление государственного кадастрового учета, государственной регистрации прав, ведение Единого государственного реестра недвижимости и предоставление сведений, содержащихся в Едином государственном реестре недвижимости, в информационно-телекоммуникационной сети "Интернет" (далее - официальный сайт), с округлением до 1 квадратного метра. Указанное значение площади земельного участка может быть уточнено при проведении кадастровых работ не более чем на десять процентов)

| Обозначение<br>характерных<br>точек границ | Координаты   |              | Обозначение<br>характерных<br>точек границ | Координаты   |              |
|--|--|--------------|--|--|--------------|
|  | (указываются в случае подготовки схемы расположения земельного участка с использованием технологических и программных средств, в том числе размещенных на официальном сайте. Значения координат, полученные с использованием указанных технологических и программных средств, указываются с округлением до 0,01 метра) |              |  | (указываются в случае подготовки схемы расположения земельного участка с использованием технологических и программных средств, в том числе размещенных на официальном сайте. Значения координат, полученные с использованием указанных технологических и программных средств, указываются с округлением до 0,01 метра) |              |
|  | X  | Y            |  | X  | Y            |
| н1   | 369 496,30   | 1 563 116,98 | н4   | 369 480,86   | 1 563 149,22 |
| н2   | 369 454,82   | 1 563 101,38 | н1   | 369 496,30   | 1 563 116,98 |
| н3   | 369 439,67   | 1 563 132,86 |  |  |              |

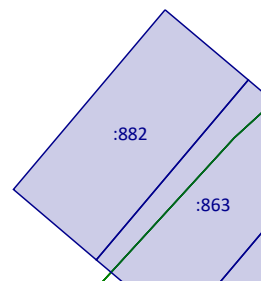
Масштаб 1: \_\_\_\_\_



66:25:1901001

Тер. зона ЖТ-1.2

ЗОУИТ 66:00-6.1908, 66:00-6.1915, 66:00-6.2651, 66:00-6.2648  
 Приаэродромная территория 3, 4 подзоны



МСК-66, зона 1

Масштаб 1:1 250


**Условные обозначения:**



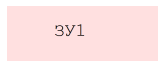
- Образующая точка, сведения о которой позволяют однозначно определить ее местоположение



- Вновь образованная часть границы, сведения о которой достаточны для определения ее местоположения




- Образующий земельный участок



- Обозначение образуемого земельного участка



- Граница ОКС



- Земельный участок включенный в ЕГРН



- Кадастровый номер земельного участка



- Граница территориальной зоны

66:25:1901001

- Номер кадастрового квартала